

ТЕХНИЧЕСКИЙ ПЛАН

Здания (многоквартирного дома)

(вид объекта недвижимости, в отношении которого подготовлен технический план, в родительном падеже)

Дата подготовки технического плана: «27» декабря 2022 г.

(число, месяц, год)

Общие сведения о кадастровых работах

1. Технический план подготовлен в результате выполнения кадастровых работ в связи с:

созданием здания, расположенного по адресу: Российская Федерация, Нижегородская область, городской округ город Нижний Новгород, сельский поселок Новинки, улица 2-ая Дорожная, дом 6 117 помещений в нем, в том числе 96 жилых и 21 нежилых помещения

2. Сведения о заказчике кадастровых работ:

В отношении физического лица:

фамилия, имя, отчество (последнее - при наличии) физического лица: -

страховой номер индивидуального лицевого счета в системе обязательного пенсионного страхования Российской Федерации (СНИЛС): -

наименование и реквизиты документа, удостоверяющего личность: -

адрес постоянного места жительства или преимущественного пребывания: -

В отношении юридического лица, органа государственной власти, органа местного самоуправления:

полное или сокращенное (в случае, если имеется) наименование: Публично - правовая компания "Фонд развития территорий"

основной государственный регистрационный номер: 5177746100032

идентификационный номер налогоплательщика: 7704446429

В отношении иностранного юридического лица:

полное наименование: -

страна регистрации (инкорпорации): -

3. Сведения о кадастровом инженере:

Фамилия, имя, отчество (последнее - при наличии): Скрипкин Сергей Александрович

Основной государственный регистрационный номер кадастрового инженера - индивидуального предпринимателя (ОГРНИП): -

Страховой номер индивидуального лицевого счета: 130-036-047 87

Уникальный реестровый номер в реестре саморегулируемых организаций кадастровых инженеров и дата внесения сведений о физическом лице в такой реестр: 1881, «02» декабря 2016 г.

Полное или сокращенное (в случае, если имеется) наименование саморегулируемой организации кадастровых инженеров, членом которой является кадастровый инженер:
Ассоциация СРО «БОКИ»

Контактный телефон: +79171125985

Почтовый адрес и адрес электронной почты (при наличии), по которым осуществляется связь с кадастровым инженером:

Российская Федерация, Самарская область, г. Самара, Октябрьский район, улица Советской Армии, дом 180, строение 3, офис 702
bti-samara@mail.ru

Полное или (в случае, если имеется) сокращенное наименование юридического лица, если кадастровый инженер является работником юридического лица, адрес юридического лица: ООО "БТИ Самара", Российская Федерация, Самарская область, г. Самара, Октябрьский район, улица Советской Армии, дом 180, строение 3, офис 702

Наименование, номер и дата документа, на основании которого выполняются кадастровые работы:

Договор на выполнение кадастровых работ, № ФРТ-17/3205-22, «03» октября 2022 г.

Исходные данные

Перечень документов, использованных при подготовке технического плана:

№ п/п	Вид	Дата	Номер	Наименование	Иные сведения
1	2	3	4	5	6
1	Документы, в виде которых предоставляются сведения Единого государственного реестра	14.10.2022	99/2022/4998 45379	Выписка из ЕГРН	-
2	ДОКУМЕНТЫ, СОДЕРЖАЩИЕ ОПИСАНИЕ ОБЪЕКТА	07.12.2022	1816/2324	Выписка о пунктах государственной геодезической сети, государственной нивелирной сети и государственной гравиметрической сети	-
3	Документ, содержащий сведения об адресе объекта недвижимости	26.12.2022	FV-221226- 898155	Выписка из государственного адресного реестра об адресе объекта вдресации	-
4	Разрешение на строительство	09.09.2015	ru52504000- 447	Разрешение на строительство	Наименование файла: Продление РИС.pdf
5	Иной документ	25.03.2021	48/рд	Приказ	Наименование файла: РИС 6, 23 приказ 48.pdf
6	ДОКУМЕНТЫ, СОДЕРЖАЩИЕ ОПИСАНИЕ ОБЪЕКТА	12.12.2022	б/н	Сведения о геодезической основе кадастра	Наименование файла: Сведения о геооснове.pdf
7	ДОКУМЕНТЫ, СОДЕРЖАЩИЕ ОПИСАНИЕ ОБЪЕКТА	01.02.2021	б/н	Проектная документация	Наименование файла: НН-SC-05-2019-6-AP(изм. 16-02-2021).pdf
8	Вступившие в силу судебные акты	14.06.2019	A43- 39793/2017	Определение Арбитражного суда Нижегородской области	Наименование файла: arenda zem.pdf
9	Документ, содержащий сведения об адресе объекта недвижимости	22.12.2022	7086	Постановление	Наименование файла: Постановление.pdf

Сведения о пунктах геодезической сети и средствах измерений

1. Сведения о пунктах геодезической сети:

№ п/п	Вид геодезической сети	Название пункта геодезической сети и тип знака	Система координат пункта геодезической сети	Координаты пункта, м		Дата обследования «12» декабря 2022 г.		
				X	Y	Сведения о состоянии		
						наружного знака пункта	центра пункта	марки центра пункта
1	2	3	4	5	6	7	8	9
1	ГГС, 4 класс	Широтная, Пир.	МСК-52	523004.87	2215344.28	Сохранился	Сохранился	Сохранился
2	ГГС, 1 класс	Охотино, Сигн.	МСК-52	514722.64	2195500.56	Сохранился	Сохранился	Сохранился

Сведения о пунктах геодезической сети и средствах измерений

1. Сведения о пунктах геодезической сети:

№ п/п	Вид геодезической сети	Название пункта геодезической сети и тип знака	Система координат пункта геодезической сети	Координаты пункта, м		Дата обследования «12» декабря 2022 г.		
				X	Y	Сведения о состоянии		
						наружного знака пункта	центра пункта	марки центра пункта
1	2	3	4	5	6	7	8	9
3	ГГС, 2 класс	Афанасьев, Пир.	МСК-52	496358.52	2199324.16	Сохранился	Сохранился	Сохранился

2. Сведения об использованных средствах измерений

№ п/п	Наименование и обозначение типа средства измерений - прибора (инструмента, аппаратуры)	Заводской или серийный номер средства измерений	Реквизиты свидетельства о поверке прибора (инструмента, аппаратуры) (при наличии) и (или) срок действия поверки
1	2	3	4
1	GNSS - приемник спутниковый геодезический South Galaxy G1	S826A5126347093QDN	С-ГСХ/28-02-2022/135508931

Описание местоположения объекта недвижимости

1. Описание местоположения здания, сооружения, объекта незавершенного строительства в границах земельного участка

1.1. Сведения о характерных точках контура объекта недвижимости

Система координат: МСК-52

Зона № 2

Номер контура	Тип контура	Номера характерных точек контура	Метод определения координат	Координаты, м		R, м	Формулы, примененные для расчета средней квадратической погрешности определения координат характерных точек контура (Mt), м	Средняя квадратическая погрешность определения координат характерных точек контура (Mt), м	Глубина, высота расположения точки, м	
				X	Y				H 1	H 2
1	2	3	4	5	6	7	8	9	10	11
	(1)									
(1)	Подземный	1	Геодезический метод	517638.55	2209983.11	-	$Mt = \sqrt{(m_0^2 + m_1^2)}$	0.10	-	-
(1)	Подземный	2	Геодезический метод	517638.55	2209988.66	-	$Mt = \sqrt{(m_0^2 + m_1^2)}$	0.10	-	-
(1)	Подземный	3	Геодезический метод	517638.13	2209988.66	-	$Mt = \sqrt{(m_0^2 + m_1^2)}$	0.10	-	-
(1)	Подземный	4	Геодезический метод	517637.30	2209988.66	-	$Mt = \sqrt{(m_0^2 + m_1^2)}$	0.10	-	-
(1)	Подземный	5	Геодезический метод	517637.29	2209991.31	-	$Mt = \sqrt{(m_0^2 + m_1^2)}$	0.10	-	-
(1)	Подземный	6	Геодезический метод	517637.30	2209996.84	-	$Mt = \sqrt{(m_0^2 + m_1^2)}$	0.10	-	-
(1)	Подземный	7	Геодезический метод	517630.36	2209996.84	-	$Mt = \sqrt{(m_0^2 + m_1^2)}$	0.10	-	-
(1)	Подземный	8	Геодезический метод	517630.36	2209997.67	-	$Mt = \sqrt{(m_0^2 + m_1^2)}$	0.10	-	-
(1)	Подземный	9	Геодезический метод	517630.36	2209997.87	-	$Mt = \sqrt{(m_0^2 + m_1^2)}$	0.10	-	-
(1)	Подземный	10	Геодезический метод	517628.28	2209997.87	-	$Mt = \sqrt{(m_0^2 + m_1^2)}$	0.10	-	-
(1)	Подземный	11	Геодезический метод	517628.28	2209997.67	-	$Mt = \sqrt{(m_0^2 + m_1^2)}$	0.10	-	-
(1)	Подземный	12	Геодезический метод	517628.28	2209996.84	-	$Mt = \sqrt{(m_0^2 + m_1^2)}$	0.10	-	-
(1)	Подземный	13	Геодезический метод	517626.76	2209996.84	-	$Mt = \sqrt{(m_0^2 + m_1^2)}$	0.10	-	-
(1)	Подземный	14	Геодезический метод	517618.80	2209996.84	-	$Mt = \sqrt{(m_0^2 + m_1^2)}$	0.10	-	-
(1)	Подземный	15	Геодезический метод	517615.41	2209996.84	-	$Mt = \sqrt{(m_0^2 + m_1^2)}$	0.10	-	-
(1)	Подземный	16	Геодезический метод	517615.41	2209997.61	-	$Mt = \sqrt{(m_0^2 + m_1^2)}$	0.10	-	-
(1)	Подземный	17	Геодезический метод	517614.79	2209997.61	-	$Mt = \sqrt{(m_0^2 + m_1^2)}$	0.10	-	-
(1)	Подземный	18	Геодезический метод	517608.22	2209997.61	-	$Mt = \sqrt{(m_0^2 + m_1^2)}$	0.10	-	-
(1)	Подземный	19	Геодезический метод	517607.59	2209997.61	-	$Mt = \sqrt{(m_0^2 + m_1^2)}$	0.10	-	-
(1)	Подземный	20	Геодезический метод	517607.59	2209996.84	-	$Mt = \sqrt{(m_0^2 + m_1^2)}$	0.10	-	-
(1)	Подземный	21	Геодезический метод	517604.19	2209996.84	-	$Mt = \sqrt{(m_0^2 + m_1^2)}$	0.10	-	-

Описание местоположения объекта недвижимости

1. Описание местоположения здания, сооружения, объекта незавершенного строительства в границах земельного участка

1.1. Сведения о характерных точках контура объекта недвижимости

Система координат: МСК-52

Зона № 2

Номер контура	Тип контура	Номера характерных точек контура	Метод определения координат	Координаты, м		R, м	Формулы, примененные для расчета средней квадратической погрешности определения координат характерных точек контура (Mt), м	Средняя квадратическая погрешность определения координат характерных точек контура (Mt), м	Глубина, высота расположения точки, м	
				X	Y				H 1	H 2
1	2	3	4	5	6	7	8	9	10	11
(1)	Подземный	22	Геодезический метод	517597.97	2209996.84	-	$Mt = \sqrt{(m_0^2 + m_1^2)}$	0.10	-	-
(1)	Подземный	23	Геодезический метод	517594.41	2209996.84	-	$Mt = \sqrt{(m_0^2 + m_1^2)}$	0.10	-	-
(1)	Подземный	24	Геодезический метод	517589.22	2209996.84	-	$Mt = \sqrt{(m_0^2 + m_1^2)}$	0.10	-	-
(1)	Подземный	25	Геодезический метод	517585.70	2209996.84	-	$Mt = \sqrt{(m_0^2 + m_1^2)}$	0.10	-	-
(1)	Подземный	26	Геодезический метод	517585.70	2209991.31	-	$Mt = \sqrt{(m_0^2 + m_1^2)}$	0.10	-	-
(1)	Подземный	27	Геодезический метод	517585.70	2209990.42	-	$Mt = \sqrt{(m_0^2 + m_1^2)}$	0.10	-	-
(1)	Подземный	28	Геодезический метод	517584.86	2209990.42	-	$Mt = \sqrt{(m_0^2 + m_1^2)}$	0.10	-	-
(1)	Подземный	29	Геодезический метод	517584.35	2209990.42	-	$Mt = \sqrt{(m_0^2 + m_1^2)}$	0.10	-	-
(1)	Подземный	30	Геодезический метод	517584.35	2209983.58	-	$Mt = \sqrt{(m_0^2 + m_1^2)}$	0.10	-	-
(1)	Подземный	31	Геодезический метод	517585.73	2209983.58	-	$Mt = \sqrt{(m_0^2 + m_1^2)}$	0.10	-	-
(1)	Подземный	32	Геодезический метод	517585.73	2209983.11	-	$Mt = \sqrt{(m_0^2 + m_1^2)}$	0.10	-	-
(1)	Подземный	33	Геодезический метод	517589.67	2209983.11	-	$Mt = \sqrt{(m_0^2 + m_1^2)}$	0.10	-	-
(1)	Подземный	34	Геодезический метод	517589.67	2209982.08	-	$Mt = \sqrt{(m_0^2 + m_1^2)}$	0.10	-	-
(1)	Подземный	35	Геодезический метод	517591.75	2209982.08	-	$Mt = \sqrt{(m_0^2 + m_1^2)}$	0.10	-	-
(1)	Подземный	36	Геодезический метод	517591.75	2209983.11	-	$Mt = \sqrt{(m_0^2 + m_1^2)}$	0.10	-	-
(1)	Подземный	37	Геодезический метод	517593.37	2209983.11	-	$Mt = \sqrt{(m_0^2 + m_1^2)}$	0.10	-	-
(1)	Подземный	38	Геодезический метод	517596.07	2209983.11	-	$Mt = \sqrt{(m_0^2 + m_1^2)}$	0.10	-	-
(1)	Подземный	39	Геодезический метод	517596.07	2209982.27	-	$Mt = \sqrt{(m_0^2 + m_1^2)}$	0.10	-	-
(1)	Подземный	40	Геодезический метод	517596.07	2209982.08	-	$Mt = \sqrt{(m_0^2 + m_1^2)}$	0.10	-	-
(1)	Подземный	41	Геодезический метод	517598.15	2209982.08	-	$Mt = \sqrt{(m_0^2 + m_1^2)}$	0.10	-	-
(1)	Подземный	42	Геодезический метод	517598.15	2209983.11	-	$Mt = \sqrt{(m_0^2 + m_1^2)}$	0.10	-	-
(1)	Подземный	43	Геодезический метод	517601.06	2209983.11	-	$Mt = \sqrt{(m_0^2 + m_1^2)}$	0.10	-	-
(1)	Подземный	44	Геодезический метод	517604.54	2209983.11	-	$Mt = \sqrt{(m_0^2 + m_1^2)}$	0.10	-	-

Описание местоположения объекта недвижимости

1. Описание местоположения здания, сооружения, объекта незавершенного строительства в границах земельного участка

1.1. Сведения о характерных точках контура объекта недвижимости

Система координат: МСК-52

Зона № 2

Номер контура	Тип контура	Номера характерных точек контура	Метод определения координат	Координаты, м		R, м	Формулы, примененные для расчета средней квадратической погрешности определения координат характерных точек контура (Mt), м	Средняя квадратическая погрешность определения координат характерных точек контура (Mt), м	Глубина, высота расположения точки, м	
				X	Y				H 1	H 2
1	2	3	4	5	6	7	8	9	10	11
(1)	Подземный	45	Геодезический метод	517604.54	2209982.27	-	$Mt = \sqrt{(m_0^2 + m_1^2)}$	0.10	-	-
(1)	Подземный	46	Геодезический метод	517604.54	2209980.91	-	$Mt = \sqrt{(m_0^2 + m_1^2)}$	0.10	-	-
(1)	Подземный	47	Геодезический метод	517608.44	2209980.91	-	$Mt = \sqrt{(m_0^2 + m_1^2)}$	0.10	-	-
(1)	Подземный	48	Геодезический метод	517611.14	2209980.91	-	$Mt = \sqrt{(m_0^2 + m_1^2)}$	0.10	-	-
(1)	Подземный	49	Геодезический метод	517611.14	2209982.27	-	$Mt = \sqrt{(m_0^2 + m_1^2)}$	0.10	-	-
(1)	Подземный	50	Геодезический метод	517611.14	2209983.11	-	$Mt = \sqrt{(m_0^2 + m_1^2)}$	0.10	-	-
(1)	Подземный	51	Геодезический метод	517614.70	2209983.11	-	$Mt = \sqrt{(m_0^2 + m_1^2)}$	0.10	-	-
(1)	Подземный	52	Геодезический метод	517619.38	2209983.11	-	$Mt = \sqrt{(m_0^2 + m_1^2)}$	0.10	-	-
(1)	Подземный	53	Геодезический метод	517622.04	2209983.11	-	$Mt = \sqrt{(m_0^2 + m_1^2)}$	0.10	-	-
(1)	Подземный	54	Геодезический метод	517624.79	2209983.11	-	$Mt = \sqrt{(m_0^2 + m_1^2)}$	0.10	-	-
(1)	Подземный	55	Геодезический метод	517624.79	2209982.08	-	$Mt = \sqrt{(m_0^2 + m_1^2)}$	0.10	-	-
(1)	Подземный	56	Геодезический метод	517626.88	2209982.08	-	$Mt = \sqrt{(m_0^2 + m_1^2)}$	0.10	-	-
(1)	Подземный	57	Геодезический метод	517626.88	2209983.11	-	$Mt = \sqrt{(m_0^2 + m_1^2)}$	0.10	-	-
(1)	Подземный	58	Геодезический метод	517627.06	2209983.11	-	$Mt = \sqrt{(m_0^2 + m_1^2)}$	0.10	-	-
(1)	Подземный	59	Геодезический метод	517630.62	2209983.11	-	$Mt = \sqrt{(m_0^2 + m_1^2)}$	0.10	-	-
(1)	Подземный	60	Геодезический метод	517631.20	2209983.11	-	$Mt = \sqrt{(m_0^2 + m_1^2)}$	0.10	-	-
(1)	Подземный	61	Геодезический метод	517631.20	2209982.08	-	$Mt = \sqrt{(m_0^2 + m_1^2)}$	0.10	-	-
(1)	Подземный	62	Геодезический метод	517633.28	2209982.08	-	$Mt = \sqrt{(m_0^2 + m_1^2)}$	0.10	-	-
(1)	Подземный	63	Геодезический метод	517633.28	2209983.11	-	$Mt = \sqrt{(m_0^2 + m_1^2)}$	0.10	-	-
(1)	Подземный	64	Геодезический метод	517637.29	2209983.11	-	$Mt = \sqrt{(m_0^2 + m_1^2)}$	0.10	-	-
(1)	Подземный	1	Геодезический метод	517638.55	2209983.11	-	$Mt = \sqrt{(m_0^2 + m_1^2)}$	0.10	-	-

Описание местоположения объекта недвижимости

1. Описание местоположения здания, сооружения, объекта незавершенного строительства в границах земельного участка

1.1. Сведения о характерных точках контура объекта недвижимости

Система координат: МСК-52

Зона № 2

Номер контура	Тип контура	Номера характерных точек контура	Метод определения координат	Координаты, м		R, м	Формулы, примененные для расчета средней квадратической погрешности определения координат характерных точек контура (Mt), м	Средняя квадратическая погрешность определения координат характерных точек контура (Mt), м	Глубина, высота расположения точки, м	
				X	Y				H 1	H 2
1	2	3	4	5	6	7	8	9	10	11
	(2)									
(2)	Наземный	1	Геодезический метод	517638.55	2209983.11	-	$Mt = \sqrt{(m_0^2 + m_1^2)}$	0.10	-	-
(2)	Наземный	2	Геодезический метод	517638.55	2209988.66	-	$Mt = \sqrt{(m_0^2 + m_1^2)}$	0.10	-	-
(2)	Наземный	3	Геодезический метод	517638.13	2209988.66	-	$Mt = \sqrt{(m_0^2 + m_1^2)}$	0.10	-	-
(2)	Наземный	4	Геодезический метод	517637.30	2209988.66	-	$Mt = \sqrt{(m_0^2 + m_1^2)}$	0.10	-	-
(2)	Наземный	5	Геодезический метод	517637.29	2209991.31	-	$Mt = \sqrt{(m_0^2 + m_1^2)}$	0.10	-	-
(2)	Наземный	6	Геодезический метод	517637.30	2209996.84	-	$Mt = \sqrt{(m_0^2 + m_1^2)}$	0.10	-	-
(2)	Наземный	7	Геодезический метод	517630.36	2209996.84	-	$Mt = \sqrt{(m_0^2 + m_1^2)}$	0.10	-	-
(2)	Наземный	8	Геодезический метод	517630.36	2209997.67	-	$Mt = \sqrt{(m_0^2 + m_1^2)}$	0.10	-	-
(2)	Наземный	9	Геодезический метод	517630.36	2209997.87	-	$Mt = \sqrt{(m_0^2 + m_1^2)}$	0.10	-	-
(2)	Наземный	10	Геодезический метод	517628.28	2209997.87	-	$Mt = \sqrt{(m_0^2 + m_1^2)}$	0.10	-	-
(2)	Наземный	11	Геодезический метод	517628.28	2209997.67	-	$Mt = \sqrt{(m_0^2 + m_1^2)}$	0.10	-	-
(2)	Наземный	12	Геодезический метод	517628.28	2209996.84	-	$Mt = \sqrt{(m_0^2 + m_1^2)}$	0.10	-	-
(2)	Наземный	13	Геодезический метод	517626.76	2209996.84	-	$Mt = \sqrt{(m_0^2 + m_1^2)}$	0.10	-	-
(2)	Наземный	14	Геодезический метод	517618.80	2209996.84	-	$Mt = \sqrt{(m_0^2 + m_1^2)}$	0.10	-	-
(2)	Наземный	15	Геодезический метод	517615.41	2209996.84	-	$Mt = \sqrt{(m_0^2 + m_1^2)}$	0.10	-	-
(2)	Наземный	16	Геодезический метод	517615.41	2209997.61	-	$Mt = \sqrt{(m_0^2 + m_1^2)}$	0.10	-	-
(2)	Наземный	17	Геодезический метод	517614.79	2209997.61	-	$Mt = \sqrt{(m_0^2 + m_1^2)}$	0.10	-	-
(2)	Наземный	65	Геодезический метод	517614.79	2209999.11	-	$Mt = \sqrt{(m_0^2 + m_1^2)}$	0.10	-	-
(2)	Наземный	66	Геодезический метод	517608.22	2209999.11	-	$Mt = \sqrt{(m_0^2 + m_1^2)}$	0.10	-	-
(2)	Наземный	18	Геодезический метод	517608.22	2209997.61	-	$Mt = \sqrt{(m_0^2 + m_1^2)}$	0.10	-	-
(2)	Наземный	19	Геодезический метод	517607.59	2209997.61	-	$Mt = \sqrt{(m_0^2 + m_1^2)}$	0.10	-	-

Описание местоположения объекта недвижимости

1. Описание местоположения здания, сооружения, объекта незавершенного строительства в границах земельного участка

1.1. Сведения о характерных точках контура объекта недвижимости

Система координат: МСК-52

Зона № 2

Номер контура	Тип контура	Номера характерных точек контура	Метод определения координат	Координаты, м		R, м	Формулы, примененные для расчета средней квадратической погрешности определения координат характерных точек контура (Mt), м	Средняя квадратическая погрешность определения координат характерных точек контура (Mt), м	Глубина, высота расположения точки, м	
				X	Y				H 1	H 2
1	2	3	4	5	6	7	8	9	10	11
(2)	Наземный	20	Геодезический метод	517607.59	2209996.84	-	$Mt = \sqrt{(m_0^2 + m_1^2)}$	0.10	-	-
(2)	Наземный	21	Геодезический метод	517604.19	2209996.84	-	$Mt = \sqrt{(m_0^2 + m_1^2)}$	0.10	-	-
(2)	Наземный	22	Геодезический метод	517597.97	2209996.84	-	$Mt = \sqrt{(m_0^2 + m_1^2)}$	0.10	-	-
(2)	Наземный	23	Геодезический метод	517594.41	2209996.84	-	$Mt = \sqrt{(m_0^2 + m_1^2)}$	0.10	-	-
(2)	Наземный	24	Геодезический метод	517589.22	2209996.84	-	$Mt = \sqrt{(m_0^2 + m_1^2)}$	0.10	-	-
(2)	Наземный	25	Геодезический метод	517585.70	2209996.84	-	$Mt = \sqrt{(m_0^2 + m_1^2)}$	0.10	-	-
(2)	Наземный	26	Геодезический метод	517585.70	2209991.31	-	$Mt = \sqrt{(m_0^2 + m_1^2)}$	0.10	-	-
(2)	Наземный	27	Геодезический метод	517585.70	2209990.42	-	$Mt = \sqrt{(m_0^2 + m_1^2)}$	0.10	-	-
(2)	Наземный	28	Геодезический метод	517584.86	2209990.42	-	$Mt = \sqrt{(m_0^2 + m_1^2)}$	0.10	-	-
(2)	Наземный	29	Геодезический метод	517584.35	2209990.42	-	$Mt = \sqrt{(m_0^2 + m_1^2)}$	0.10	-	-
(2)	Наземный	30	Геодезический метод	517584.35	2209983.58	-	$Mt = \sqrt{(m_0^2 + m_1^2)}$	0.10	-	-
(2)	Наземный	31	Геодезический метод	517585.73	2209983.58	-	$Mt = \sqrt{(m_0^2 + m_1^2)}$	0.10	-	-
(2)	Наземный	32	Геодезический метод	517585.73	2209983.11	-	$Mt = \sqrt{(m_0^2 + m_1^2)}$	0.10	-	-
(2)	Наземный	33	Геодезический метод	517589.67	2209983.11	-	$Mt = \sqrt{(m_0^2 + m_1^2)}$	0.10	-	-
(2)	Наземный	34	Геодезический метод	517589.67	2209982.08	-	$Mt = \sqrt{(m_0^2 + m_1^2)}$	0.10	-	-
(2)	Наземный	35	Геодезический метод	517591.75	2209982.08	-	$Mt = \sqrt{(m_0^2 + m_1^2)}$	0.10	-	-
(2)	Наземный	36	Геодезический метод	517591.75	2209983.11	-	$Mt = \sqrt{(m_0^2 + m_1^2)}$	0.10	-	-
(2)	Наземный	37	Геодезический метод	517593.37	2209983.11	-	$Mt = \sqrt{(m_0^2 + m_1^2)}$	0.10	-	-
(2)	Наземный	38	Геодезический метод	517596.07	2209983.11	-	$Mt = \sqrt{(m_0^2 + m_1^2)}$	0.10	-	-
(2)	Наземный	39	Геодезический метод	517596.07	2209982.27	-	$Mt = \sqrt{(m_0^2 + m_1^2)}$	0.10	-	-
(2)	Наземный	40	Геодезический метод	517596.07	2209982.08	-	$Mt = \sqrt{(m_0^2 + m_1^2)}$	0.10	-	-
(2)	Наземный	41	Геодезический метод	517598.15	2209982.08	-	$Mt = \sqrt{(m_0^2 + m_1^2)}$	0.10	-	-
(2)	Наземный	42	Геодезический метод	517598.15	2209983.11	-	$Mt = \sqrt{(m_0^2 + m_1^2)}$	0.10	-	-

Описание местоположения объекта недвижимости

1. Описание местоположения здания, сооружения, объекта незавершенного строительства в границах земельного участка

1.1. Сведения о характерных точках контура объекта недвижимости

Система координат: МСК-52

Зона № 2

Номер контура	Тип контура	Номера характерных точек контура	Метод определения координат	Координаты, м		R, м	Формулы, примененные для расчета средней квадратической погрешности определения координат характерных точек контура (Mt), м	Средняя квадратическая погрешность определения координат характерных точек контура (Mt), м	Глубина, высота расположения точки, м	
				X	Y				H 1	H 2
1	2	3	4	5	6	7	8	9	10	11
(2)	Наземный	43	Геодезический метод	517601.06	2209983.11	-	$Mt = \sqrt{(m_0^2 + m_1^2)}$	0.10	-	-
(2)	Наземный	44	Геодезический метод	517604.54	2209983.11	-	$Mt = \sqrt{(m_0^2 + m_1^2)}$	0.10	-	-
(2)	Наземный	45	Геодезический метод	517604.54	2209982.27	-	$Mt = \sqrt{(m_0^2 + m_1^2)}$	0.10	-	-
(2)	Наземный	46	Геодезический метод	517604.54	2209980.91	-	$Mt = \sqrt{(m_0^2 + m_1^2)}$	0.10	-	-
(2)	Наземный	47	Геодезический метод	517608.44	2209980.91	-	$Mt = \sqrt{(m_0^2 + m_1^2)}$	0.10	-	-
(2)	Наземный	67	Геодезический метод	517608.44	2209978.44	-	$Mt = \sqrt{(m_0^2 + m_1^2)}$	0.10	-	-
(2)	Наземный	68	Геодезический метод	517611.14	2209978.44	-	$Mt = \sqrt{(m_0^2 + m_1^2)}$	0.10	-	-
(2)	Наземный	48	Геодезический метод	517611.14	2209980.91	-	$Mt = \sqrt{(m_0^2 + m_1^2)}$	0.10	-	-
(2)	Наземный	49	Геодезический метод	517611.14	2209982.27	-	$Mt = \sqrt{(m_0^2 + m_1^2)}$	0.10	-	-
(2)	Наземный	50	Геодезический метод	517611.14	2209983.11	-	$Mt = \sqrt{(m_0^2 + m_1^2)}$	0.10	-	-
(2)	Наземный	51	Геодезический метод	517614.70	2209983.11	-	$Mt = \sqrt{(m_0^2 + m_1^2)}$	0.10	-	-
(2)	Наземный	52	Геодезический метод	517619.38	2209983.11	-	$Mt = \sqrt{(m_0^2 + m_1^2)}$	0.10	-	-
(2)	Наземный	53	Геодезический метод	517622.04	2209983.11	-	$Mt = \sqrt{(m_0^2 + m_1^2)}$	0.10	-	-
(2)	Наземный	54	Геодезический метод	517624.79	2209983.11	-	$Mt = \sqrt{(m_0^2 + m_1^2)}$	0.10	-	-
(2)	Наземный	55	Геодезический метод	517624.79	2209982.08	-	$Mt = \sqrt{(m_0^2 + m_1^2)}$	0.10	-	-
(2)	Наземный	56	Геодезический метод	517626.88	2209982.08	-	$Mt = \sqrt{(m_0^2 + m_1^2)}$	0.10	-	-
(2)	Наземный	57	Геодезический метод	517626.88	2209983.11	-	$Mt = \sqrt{(m_0^2 + m_1^2)}$	0.10	-	-
(2)	Наземный	58	Геодезический метод	517627.06	2209983.11	-	$Mt = \sqrt{(m_0^2 + m_1^2)}$	0.10	-	-
(2)	Наземный	59	Геодезический метод	517630.62	2209983.11	-	$Mt = \sqrt{(m_0^2 + m_1^2)}$	0.10	-	-
(2)	Наземный	60	Геодезический метод	517631.20	2209983.11	-	$Mt = \sqrt{(m_0^2 + m_1^2)}$	0.10	-	-
(2)	Наземный	61	Геодезический метод	517631.20	2209982.08	-	$Mt = \sqrt{(m_0^2 + m_1^2)}$	0.10	-	-
(2)	Наземный	62	Геодезический метод	517633.28	2209982.08	-	$Mt = \sqrt{(m_0^2 + m_1^2)}$	0.10	-	-
(2)	Наземный	63	Геодезический метод	517633.28	2209983.11	-	$Mt = \sqrt{(m_0^2 + m_1^2)}$	0.10	-	-

Описание местоположения объекта недвижимости

1. Описание местоположения здания, сооружения, объекта незавершенного строительства в границах земельного участка

1.1. Сведения о характерных точках контура объекта недвижимости

Система координат: МСК-52

Зона № 2

Номер контура	Тип контура	Номера характерных точек контура	Метод определения координат	Координаты, м		R, м	Формулы, примененные для расчета средней квадратической погрешности определения координат характерных точек контура (Mt), м	Средняя квадратическая погрешность определения координат характерных точек контура (Mt), м	Глубина, высота расположения точки, м	
				X	Y				H 1	H 2
1	2	3	4	5	6	7	8	9	10	11
(2)	Наземный	64	Геодезический метод	517637.29	2209983.11	-	$Mt = \sqrt{(m_0^2 + m_1^2)}$	0.10	-	-
(2)	Наземный	1	Геодезический метод	517638.55	2209983.11	-	$Mt = \sqrt{(m_0^2 + m_1^2)}$	0.10	-	-

Описание местоположения объекта недвижимости

1. Описание местоположения здания, сооружения, объекта незавершенного строительства в границах земельного участка

1.1. Сведения о характерных точках контура объекта недвижимости

Система координат: МСК-52

Зона № 2

Номер контура	Тип контура	Номера характерных точек контура	Метод определения координат	Координаты, м		R, м	Формулы, примененные для расчета средней квадратической погрешности определения координат характерных точек контура (Mt), м	Средняя квадратическая погрешность определения координат характерных точек контура (Mt), м	Глубина, высота расположения точки, м	
				X	Y				H 1	H 2
1	2	3	4	5	6	7	8	9	10	11
	(3)									
(3)	Надземный	64	Геодезический метод	517637.29	2209983.11	-	$Mt = \sqrt{(m_0^2 + m_1^2)}$	0.10	-	-
(3)	Надземный	69	Геодезический метод	517637.30	2209987.75	-	$Mt = \sqrt{(m_0^2 + m_1^2)}$	0.10	-	-
(3)	Надземный	70	Геодезический метод	517638.13	2209987.75	-	$Mt = \sqrt{(m_0^2 + m_1^2)}$	0.10	-	-
(3)	Надземный	3	Геодезический метод	517638.13	2209988.66	-	$Mt = \sqrt{(m_0^2 + m_1^2)}$	0.10	-	-
(3)	Надземный	71	Геодезический метод	517638.13	2209991.31	-	$Mt = \sqrt{(m_0^2 + m_1^2)}$	0.10	-	-
(3)	Надземный	5	Геодезический метод	517637.29	2209991.31	-	$Mt = \sqrt{(m_0^2 + m_1^2)}$	0.10	-	-
(3)	Надземный	6	Геодезический метод	517637.30	2209996.84	-	$Mt = \sqrt{(m_0^2 + m_1^2)}$	0.10	-	-
(3)	Надземный	7	Геодезический метод	517630.36	2209996.84	-	$Mt = \sqrt{(m_0^2 + m_1^2)}$	0.10	-	-
(3)	Надземный	8	Геодезический метод	517630.36	2209997.67	-	$Mt = \sqrt{(m_0^2 + m_1^2)}$	0.10	-	-
(3)	Надземный	11	Геодезический метод	517628.28	2209997.67	-	$Mt = \sqrt{(m_0^2 + m_1^2)}$	0.10	-	-
(3)	Надземный	72	Геодезический метод	517626.76	2209997.67	-	$Mt = \sqrt{(m_0^2 + m_1^2)}$	0.10	-	-
(3)	Надземный	13	Геодезический метод	517626.76	2209996.84	-	$Mt = \sqrt{(m_0^2 + m_1^2)}$	0.10	-	-
(3)	Надземный	14	Геодезический метод	517618.80	2209996.84	-	$Mt = \sqrt{(m_0^2 + m_1^2)}$	0.10	-	-
(3)	Надземный	73	Геодезический метод	517618.80	2209997.61	-	$Mt = \sqrt{(m_0^2 + m_1^2)}$	0.10	-	-
(3)	Надземный	16	Геодезический метод	517615.41	2209997.61	-	$Mt = \sqrt{(m_0^2 + m_1^2)}$	0.10	-	-
(3)	Надземный	17	Геодезический метод	517614.79	2209997.61	-	$Mt = \sqrt{(m_0^2 + m_1^2)}$	0.10	-	-
(3)	Надземный	18	Геодезический метод	517608.22	2209997.61	-	$Mt = \sqrt{(m_0^2 + m_1^2)}$	0.10	-	-
(3)	Надземный	19	Геодезический метод	517607.59	2209997.61	-	$Mt = \sqrt{(m_0^2 + m_1^2)}$	0.10	-	-
(3)	Надземный	74	Геодезический метод	517604.19	2209997.61	-	$Mt = \sqrt{(m_0^2 + m_1^2)}$	0.10	-	-
(3)	Надземный	21	Геодезический метод	517604.19	2209996.84	-	$Mt = \sqrt{(m_0^2 + m_1^2)}$	0.10	-	-
(3)	Надземный	22	Геодезический метод	517597.97	2209996.84	-	$Mt = \sqrt{(m_0^2 + m_1^2)}$	0.10	-	-

Описание местоположения объекта недвижимости

1. Описание местоположения здания, сооружения, объекта незавершенного строительства в границах земельного участка

1.1. Сведения о характерных точках контура объекта недвижимости

Система координат: МСК-52

Зона № 2

Номер контура	Тип контура	Номера характерных точек контура	Метод определения координат	Координаты, м		R, м	Формулы, примененные для расчета средней квадратической погрешности определения координат характерных точек контура (Mt), м	Средняя квадратическая погрешность определения координат характерных точек контура (Mt), м	Глубина, высота расположения точки, м	
				X	Y				H 1	H 2
1	2	3	4	5	6	7	8	9	10	11
(3)	Надземный	75	Геодезический метод	517597.97	2209997.67	-	$Mt = \sqrt{(m_0^2 + m_1^2)}$	0.10	-	-
(3)	Надземный	76	Геодезический метод	517594.41	2209997.67	-	$Mt = \sqrt{(m_0^2 + m_1^2)}$	0.10	-	-
(3)	Надземный	23	Геодезический метод	517594.41	2209996.84	-	$Mt = \sqrt{(m_0^2 + m_1^2)}$	0.10	-	-
(3)	Надземный	24	Геодезический метод	517589.22	2209996.84	-	$Mt = \sqrt{(m_0^2 + m_1^2)}$	0.10	-	-
(3)	Надземный	77	Геодезический метод	517589.22	2209997.67	-	$Mt = \sqrt{(m_0^2 + m_1^2)}$	0.10	-	-
(3)	Надземный	78	Геодезический метод	517585.70	2209997.67	-	$Mt = \sqrt{(m_0^2 + m_1^2)}$	0.10	-	-
(3)	Надземный	25	Геодезический метод	517585.70	2209996.84	-	$Mt = \sqrt{(m_0^2 + m_1^2)}$	0.10	-	-
(3)	Надземный	26	Геодезический метод	517585.70	2209991.31	-	$Mt = \sqrt{(m_0^2 + m_1^2)}$	0.10	-	-
(3)	Надземный	79	Геодезический метод	517584.86	2209991.31	-	$Mt = \sqrt{(m_0^2 + m_1^2)}$	0.10	-	-
(3)	Надземный	28	Геодезический метод	517584.86	2209990.42	-	$Mt = \sqrt{(m_0^2 + m_1^2)}$	0.10	-	-
(3)	Надземный	80	Геодезический метод	517584.86	2209987.75	-	$Mt = \sqrt{(m_0^2 + m_1^2)}$	0.10	-	-
(3)	Надземный	81	Геодезический метод	517585.70	2209987.75	-	$Mt = \sqrt{(m_0^2 + m_1^2)}$	0.10	-	-
(3)	Надземный	31	Геодезический метод	517585.73	2209983.58	-	$Mt = \sqrt{(m_0^2 + m_1^2)}$	0.10	-	-
(3)	Надземный	32	Геодезический метод	517585.73	2209983.11	-	$Mt = \sqrt{(m_0^2 + m_1^2)}$	0.10	-	-
(3)	Надземный	33	Геодезический метод	517589.67	2209983.11	-	$Mt = \sqrt{(m_0^2 + m_1^2)}$	0.10	-	-
(3)	Надземный	36	Геодезический метод	517591.75	2209983.11	-	$Mt = \sqrt{(m_0^2 + m_1^2)}$	0.10	-	-
(3)	Надземный	37	Геодезический метод	517593.37	2209983.11	-	$Mt = \sqrt{(m_0^2 + m_1^2)}$	0.10	-	-
(3)	Надземный	82	Геодезический метод	517593.37	2209982.27	-	$Mt = \sqrt{(m_0^2 + m_1^2)}$	0.10	-	-
(3)	Надземный	39	Геодезический метод	517596.07	2209982.27	-	$Mt = \sqrt{(m_0^2 + m_1^2)}$	0.10	-	-
(3)	Надземный	38	Геодезический метод	517596.07	2209983.11	-	$Mt = \sqrt{(m_0^2 + m_1^2)}$	0.10	-	-
(3)	Надземный	42	Геодезический метод	517598.15	2209983.11	-	$Mt = \sqrt{(m_0^2 + m_1^2)}$	0.10	-	-
(3)	Надземный	43	Геодезический метод	517601.06	2209983.11	-	$Mt = \sqrt{(m_0^2 + m_1^2)}$	0.10	-	-
(3)	Надземный	83	Геодезический метод	517601.06	2209982.27	-	$Mt = \sqrt{(m_0^2 + m_1^2)}$	0.10	-	-

Описание местоположения объекта недвижимости

1. Описание местоположения здания, сооружения, объекта незавершенного строительства в границах земельного участка

1.1. Сведения о характерных точках контура объекта недвижимости

Система координат: МСК-52

Зона № 2

Номер контура	Тип контура	Номера характерных точек контура	Метод определения координат	Координаты, м		R, м	Формулы, примененные для расчета средней квадратической погрешности определения координат характерных точек контура (Mt), м	Средняя квадратическая погрешность определения координат характерных точек контура (Mt), м	Глубина, высота расположения точки, м	
				X	Y				H 1	H 2
1	2	3	4	5	6	7	8	9	10	11
(3)	Надземный	45	Геодезический метод	517604.54	2209982.27	-	$Mt = \sqrt{(m_0^2 + m_1^2)}$	0.10	-	-
(3)	Надземный	44	Геодезический метод	517604.54	2209983.11	-	$Mt = \sqrt{(m_0^2 + m_1^2)}$	0.10	-	-
(3)	Надземный	50	Геодезический метод	517611.14	2209983.11	-	$Mt = \sqrt{(m_0^2 + m_1^2)}$	0.10	-	-
(3)	Надземный	49	Геодезический метод	517611.14	2209982.27	-	$Mt = \sqrt{(m_0^2 + m_1^2)}$	0.10	-	-
(3)	Надземный	84	Геодезический метод	517614.70	2209982.27	-	$Mt = \sqrt{(m_0^2 + m_1^2)}$	0.10	-	-
(3)	Надземный	51	Геодезический метод	517614.70	2209983.11	-	$Mt = \sqrt{(m_0^2 + m_1^2)}$	0.10	-	-
(3)	Надземный	52	Геодезический метод	517619.38	2209983.11	-	$Mt = \sqrt{(m_0^2 + m_1^2)}$	0.10	-	-
(3)	Надземный	85	Геодезический метод	517619.38	2209982.27	-	$Mt = \sqrt{(m_0^2 + m_1^2)}$	0.10	-	-
(3)	Надземный	86	Геодезический метод	517622.04	2209982.27	-	$Mt = \sqrt{(m_0^2 + m_1^2)}$	0.10	-	-
(3)	Надземный	53	Геодезический метод	517622.04	2209983.11	-	$Mt = \sqrt{(m_0^2 + m_1^2)}$	0.10	-	-
(3)	Надземный	54	Геодезический метод	517624.79	2209983.11	-	$Mt = \sqrt{(m_0^2 + m_1^2)}$	0.10	-	-
(3)	Надземный	57	Геодезический метод	517626.88	2209983.11	-	$Mt = \sqrt{(m_0^2 + m_1^2)}$	0.10	-	-
(3)	Надземный	58	Геодезический метод	517627.06	2209983.11	-	$Mt = \sqrt{(m_0^2 + m_1^2)}$	0.10	-	-
(3)	Надземный	87	Геодезический метод	517627.06	2209982.27	-	$Mt = \sqrt{(m_0^2 + m_1^2)}$	0.10	-	-
(3)	Надземный	88	Геодезический метод	517630.62	2209982.27	-	$Mt = \sqrt{(m_0^2 + m_1^2)}$	0.10	-	-
(3)	Надземный	59	Геодезический метод	517630.62	2209983.11	-	$Mt = \sqrt{(m_0^2 + m_1^2)}$	0.10	-	-
(3)	Надземный	60	Геодезический метод	517631.20	2209983.11	-	$Mt = \sqrt{(m_0^2 + m_1^2)}$	0.10	-	-
(3)	Надземный	63	Геодезический метод	517633.28	2209983.11	-	$Mt = \sqrt{(m_0^2 + m_1^2)}$	0.10	-	-
(3)	Надземный	64	Геодезический метод	517637.29	2209983.11	-	$Mt = \sqrt{(m_0^2 + m_1^2)}$	0.10	-	-

1.2. Сведения о предельных глубине и высоте строительных конструкций объекта недвижимости

Предельная глубина строительных конструкций объекта недвижимости, м	-
Предельная высота строительных конструкций объекта недвижимости, м	-

Описание местоположения объекта недвижимости

2. Описание местоположения машино-места

Обозначение машино-места (номер) -

2.1. Сведения о расстояниях

2.1.1. Сведения о расстояниях от специальных меток до характерных точек границ машино-места

№ п/п специальной метки	№ п/п характерной точки границы машино-места	Расстояние, м
1	2	3
-	-	-

2.1.2. Сведения о расстояниях между характерными точками границ машино-места

№ п/п характерной точки границы машино-места	№ п/п характерной точки границы машино-места	Расстояние, м
1	2	3
-	-	-

2.2. Сведения о координатах специальных меток (при наличии)

№ п/п специальной метки	Координаты, м		Формулы, примененные для расчета средней квадратической погрешности определения координат специальных меток (Mt), м	Средняя квадратическая погрешность определения координат (Mt), м
	X	Y		
1	2	3	4	5
-	-	-	-	-

2.3. Сведения о характерных точках границ помещения, в котором расположено машино-место

Номера характерных точек границ помещения	Координаты, м		Формулы, примененные для расчета средней квадратической погрешности определения координат характерных точек контура (Mt), м	Средняя квадратическая погрешность определения координат характерных точек контура (Mt), м
	X	Y		
1	2	3	4	5
-	-	-	-	-

Характеристики объекта недвижимости

№ п/п	Наименование характеристики	Значение характеристики
1	2	3
1	Вид объекта недвижимости	Здание
2	Кадастровый номер объекта недвижимости	-
3	Ранее присвоенный государственный учетный номер объекта недвижимости (кадастровый, инвентарный или условный номер)	-
4	Кадастровые номера исходного(ых) объекта(ов) недвижимости (из которого (которых) образован объект недвижимости)	-
5	Номер кадастрового квартала (кадастровых кварталов), в котором (которых) находится объект недвижимости	52:24:0040001
5.1	Номера кадастровых округов	-
6	Кадастровые номера иных объектов недвижимости, в границах которых или в которых расположен объект недвижимости	-
6.1	Кадастровый номер земельного участка (земельных участков), в границах которого (которых) расположены здание, сооружение или объект незавершенного строительства	52:24:0040001:893
6.2	Кадастровый номер здания или сооружения, в котором расположено помещение или машино-место	-
6.3	Кадастровый номер квартиры, в которой расположена комната	-
6.4	Кадастровые номера помещений, машино-мест, расположенных в здании, сооружении	-
7	Кадастровый номер единого недвижимого комплекса или предприятия как имущественного комплекса, если объект недвижимости входит в состав таких объектов и (или) право на него (в том числе право аренды) входит в состав предприятия как имущественного комплекса	-
8	Адрес объекта недвижимости	Российская Федерация, Нижегородская область, г.о город Нижний Новгород, сп Новинки, улица 2-ая Дорожная, дом 6
	Местоположение объекта недвижимости	-
	Дополнение местоположения объекта недвижимости	-
9	Наименование водного объекта, на котором (в акватории или части акватории которого) расположено гидротехническое сооружение	-
10	Назначение здания, сооружения, помещения, единого недвижимого комплекса	Многоквартирный дом
	Проектируемое назначение объекта незавершенного строительства	-
11	Вид (виды) разрешенного использования здания, сооружения, помещения	-
12	Наименование здания, сооружения, помещения, единого недвижимого комплекса	Жилой комплекс - жилой дом № 6
13	Количество этажей объекта недвижимости	9
	в том числе подземных	1
14	Материал наружных стен здания	Каменные и бетонные

№ п/п	Наименование характеристики	Значение характеристики		
1	2	3		
15	Год ввода объекта недвижимости в эксплуатацию по завершении его строительства	2022		
16	Год завершения строительства объекта недвижимости	-		
17	Век (период) постройки объекта недвижимости	-		
18	Площадь объекта недвижимости (Р), м ² , и средняя квадратическая погрешность ее определения, м ²	5802.5		
19	Основная(ые) характеристика(и) сооружения и ее (их) значение(я)	Тип	Значение	Единицы измерения
		-	-	-
20	Степень готовности объекта незавершенного строительства, %	-		
21	Основная характеристика объекта незавершенного строительства и ее проектируемое значение	-		
22	Номер, тип этажа, на котором (которых) расположено помещение	-		
23	Номер, тип этажа, на котором расположено машино-место	-		
24	Обозначение (номер) помещения, машино-места на поэтажном плане	-		
25	Вид жилого помещения (квартира, комната (в квартире), если жилое помещение расположено в многоквартирном доме	-		
26	Сведения о том, что помещение предназначено для обслуживания всех остальных помещений и (или) машино-мест в здании, сооружении или помещении относится к общему имуществу в многоквартирном доме	-		
27	Сведения об отнесении помещения к специализированному жилищному фонду или к жилым помещениям наемного дома социального использования или наемного дома коммерческого использования	-		
28	Сведения об объектах недвижимости, входящих в состав единого недвижимого комплекса (включаемых и (или) исключаемых из его состава)	№ п/п	Вид объекта недвижимости	Кадастровый номер
		-	-	-
29	Сведения об объектах недвижимости, входящих в состав сооружения, представляющего собой сложную вещь	№ п/п	Вид объекта недвижимости	Тип и значение основной характеристики
		-	-	-
30	Сведения о включении объекта недвижимости в единый государственный реестр объектов культурного наследия (памятников истории и культуры) народов Российской Федерации	-		
30.1	Регистрационный номер, вид и наименование объекта недвижимости в едином государственном реестре объектов культурного наследия (памятников истории и культуры) народов Российской Федерации либо регистрационный номер учетной карты объекта, представляющего собой историко-культурную ценность, вид и наименование выявленного объекта культурного наследия	-		

№ п/п	Наименование характеристики	Значение характеристики
1	2	3
30.2	Реквизиты решений Правительства Российской Федерации, органов охраны объектов культурного наследия о включении объекта недвижимости в единый государственный реестр объектов культурного наследия (памятников истории и культуры) народов Российской Федерации либо об отнесении объекта недвижимости к выявленным объектам культурного наследия, подлежащим государственной охране	-
30.3	Реквизиты документа, на основании которого установлены требования к сохранению, содержанию и использованию объектов культурного наследия (памятников истории и культуры) народов Российской Федерации, требования к обеспечению доступа к таким объектам либо выявленному объекту культурного наследия	-

Характеристики всех помещений, машино-мест в здании, сооружении

кадастровый номер здания, сооружения (при наличии)

1. Сведения о помещениях, машино-местах, созданных, образованных или характеристики которых подлежат изменению в связи с реконструкцией здания, сооружения

Обозначение (номер) помещения, машино-места на плане здания, сооружения, плане этажа: 1

Кадастровый номер: -

№ п/п	Наименование характеристики	Значение характеристики
1	2	3
1	Вид объекта недвижимости (помещение, машино-место)	Помещение
2	Ранее присвоенный государственный учетный номер помещения, машино-места (кадастровый, инвентарный или условный номер)	-
3	Кадастровый номер исходного объекта недвижимости (объектов недвижимости)	-
4	Номер, тип этажа (этажей), на котором (которых) расположено помещение	1, Этаж
5	Адрес помещения, машино-места	Российская Федерация, Нижегородская область, г.о город Нижний Новгород, сп Новинки, улица 2-ая Дорожная, дом 6, квартира 1
	Местоположение помещения, машино-места	-
	Дополнение местоположения помещения, машино-места	-
6	Площадь помещения, машино-места (Р), м ²	43.1
7	Назначение помещения	Жилое
8	Вид жилого помещения (квартира, комната (в квартире), если жилое помещение расположено в многоквартирном доме)	Квартира
9	Вид (виды) разрешенного использования помещения	-
10	Наименование помещения	-
11	Кадастровый номер (при наличии) или обозначение на плане этажа (или поэтажном плане) квартиры, в которой расположена комната	-
12	Сведения об отнесении к общему имуществу в многоквартирном доме или к вспомогательным помещениям	-
13	Сведения об отнесении к специализированному жилищному фонду или к жилым помещениям наемного дома социального использования или наемного дома коммерческого использования	-
14	Сведения о включении помещения в единый государственный реестр объектов культурного наследия (памятников истории и культуры) народов Российской Федерации	-

14.1	Регистрационный номер, вид и наименование объекта недвижимости в едином государственном реестре объектов культурного наследия (памятников истории и культуры) народов Российской Федерации либо регистрационный номер учетной карты объекта, представляющего собой историко-культурную ценность, вид и наименование выявленного объекта культурного наследия	-
14.2	Реквизиты решений Правительства Российской Федерации, органов охраны объектов культурного наследия о включении объекта недвижимости в единый государственный реестр объектов культурного наследия (памятников истории и культуры) народов Российской Федерации либо об отнесении объекта недвижимости к выявленным объектам культурного наследия, подлежащим государственной охране	-
14.3	Реквизиты документа, на основании которого установлены требования к сохранению, содержанию и использованию объектов культурного наследия (памятников истории и культуры) народов Российской Федерации, требования к обеспечению доступа к таким объектам либо выявленному объекту культурного наследия	-

Обозначение (номер) помещения, машино-места на плане здания, сооружения, плане этажа: 2

Кадастровый номер: -

№ п/п	Наименование характеристики	Значение характеристики
1	2	3
1	Вид объекта недвижимости (помещение, машино-место)	Помещение
2	Ранее присвоенный государственный учетный номер помещения, машино-места (кадастровый, инвентарный или условный номер)	-
3	Кадастровый номер исходного объекта недвижимости (объектов недвижимости)	-
4	Номер, тип этажа (этажей), на котором (которых) расположено помещение	1, Этаж
5	Адрес помещения, машино-места	Российская Федерация, Нижегородская область, г.о город Нижний Новгород, сп Новинки, улица 2-ая Дорожная, дом 6, квартира 2
	Местоположение помещения, машино-места	-
	Дополнение местоположения помещения, машино-места	-
6	Площадь помещения, машино-места (Р), м ²	28.5
7	Назначение помещения	Жилое
8	Вид жилого помещения (квартира, комната (в квартире), если жилое помещение расположено в многоквартирном доме)	Квартира
9	Вид (виды) разрешенного использования помещения	-
10	Наименование помещения	-
11	Кадастровый номер (при наличии) или обозначение на плане этажа (или поэтажном плане) квартиры, в которой расположена комната	-

12	Сведения об отнесении к общему имуществу в многоквартирном доме или к вспомогательным помещениям	-
13	Сведения об отнесении к специализированному жилищному фонду или к жилым помещениям наемного дома социального использования или наемного дома коммерческого использования	-
14	Сведения о включении помещения в единый государственный реестр объектов культурного наследия (памятников истории и культуры) народов Российской Федерации	-
14.1	Регистрационный номер, вид и наименование объекта недвижимости в едином государственном реестре объектов культурного наследия (памятников истории и культуры) народов Российской Федерации либо регистрационный номер учетной карты объекта, представляющего собой историко-культурную ценность, вид и наименование выявленного объекта культурного наследия	-
14.2	Реквизиты решений Правительства Российской Федерации, органов охраны объектов культурного наследия о включении объекта недвижимости в единый государственный реестр объектов культурного наследия (памятников истории и культуры) народов Российской Федерации либо об отнесении объекта недвижимости к выявленным объектам культурного наследия, подлежащим государственной охране	-
14.3	Реквизиты документа, на основании которого установлены требования к сохранению, содержанию и использованию объектов культурного наследия (памятников истории и культуры) народов Российской Федерации, требования к обеспечению доступа к таким объектам либо выявленному объекту культурного наследия	-
Обозначение (номер) помещения, машино-места на плане здания, сооружения, плане этажа: 3		
Кадастровый номер: -		
№ п/п	Наименование характеристики	Значение характеристики
1	2	3
1	Вид объекта недвижимости (помещение, машино-место)	Помещение
2	Ранее присвоенный государственный учетный номер помещения, машино-места (кадастровый, инвентарный или условный номер)	-
3	Кадастровый номер исходного объекта недвижимости (объектов недвижимости)	-
4	Номер, тип этажа (этажей), на котором (которых) расположено помещение	1, Этаж
5	Адрес помещения, машино-места	Российская Федерация, Нижегородская область, г.о город Нижний Новгород, сп Новинки, улица 2-ая Дорожная, дом 6, квартира 3
	Местоположение помещения, машино-места	-
	Дополнение местоположения помещения, машино-места	-
6	Площадь помещения, машино-места (Р), м2	26.8

7	Назначение помещения	Жилое
8	Вид жилого помещения (квартира, комната (в квартире), если жилое помещение расположено в многоквартирном доме)	Квартира
9	Вид (виды) разрешенного использования помещения	-
10	Наименование помещения	-
11	Кадастровый номер (при наличии) или обозначение на плане этажа (или поэтажном плане) квартиры, в которой расположена комната	-
12	Сведения об отнесении к общему имуществу в многоквартирном доме или к вспомогательным помещениям	-
13	Сведения об отнесении к специализированному жилищному фонду или к жилым помещениям наемного дома социального использования или наемного дома коммерческого использования	-
14	Сведения о включении помещения в единый государственный реестр объектов культурного наследия (памятников истории и культуры) народов Российской Федерации	-
14.1	Регистрационный номер, вид и наименование объекта недвижимости в едином государственном реестре объектов культурного наследия (памятников истории и культуры) народов Российской Федерации либо регистрационный номер учетной карты объекта, представляющего собой историко-культурную ценность, вид и наименование выявленного объекта культурного наследия	-
14.2	Реквизиты решений Правительства Российской Федерации, органов охраны объектов культурного наследия о включении объекта недвижимости в единый государственный реестр объектов культурного наследия (памятников истории и культуры) народов Российской Федерации либо об отнесении объекта недвижимости к выявленным объектам культурного наследия, подлежащим государственной охране	-
14.3	Реквизиты документа, на основании которого установлены требования к сохранению, содержанию и использованию объектов культурного наследия (памятников истории и культуры) народов Российской Федерации, требования к обеспечению доступа к таким объектам либо выявленному объекту культурного наследия	-
Обозначение (номер) помещения, машино-места на плане здания, сооружения, плане этажа: 4		
Кадастровый номер: -		
№ п/п	Наименование характеристики	Значение характеристики
1	2	3
1	Вид объекта недвижимости (помещение, машино-место)	Помещение
2	Ранее присвоенный государственный учетный номер помещения, машино-места (кадастровый, инвентарный или условный номер)	-
3	Кадастровый номер исходного объекта недвижимости (объектов недвижимости)	-

4	Номер, тип этажа (этажей), на котором (которых) расположено помещение	1, Этаж
5	Адрес помещения, машино-места	Российская Федерация, Нижегородская область, г.о город Нижний Новгород, сп Новинки, улица 2-ая Дорожная, дом 6, квартира 4
	Местоположение помещения, машино-места	-
	Дополнение местоположения помещения, машино-места	-
6	Площадь помещения, машино-места (Р), м ²	34.7
7	Назначение помещения	Жилое
8	Вид жилого помещения (квартира, комната (в квартире), если жилое помещение расположено в многоквартирном доме	Квартира
9	Вид (виды) разрешенного использования помещения	-
10	Наименование помещения	-
11	Кадастровый номер (при наличии) или обозначение на плане этажа (или поэтажном плане) квартиры, в которой расположена комната	-
12	Сведения об отнесении к общему имуществу в многоквартирном доме или к вспомогательным помещениям	-
13	Сведения об отнесении к специализированному жилищному фонду или к жилым помещениям наемного дома социального использования или наемного дома коммерческого использования	-
14	Сведения о включении помещения в единый государственный реестр объектов культурного наследия (памятников истории и культуры) народов Российской Федерации	-
14.1	Регистрационный номер, вид и наименование объекта недвижимости в едином государственном реестре объектов культурного наследия (памятников истории и культуры) народов Российской Федерации либо регистрационный номер учетной карты объекта, представляющего собой историко-культурную ценность, вид и наименование выявленного объекта культурного наследия	-
14.2	Реквизиты решений Правительства Российской Федерации, органов охраны объектов культурного наследия о включении объекта недвижимости в единый государственный реестр объектов культурного наследия (памятников истории и культуры) народов Российской Федерации либо об отнесении объекта недвижимости к выявленным объектам культурного наследия, подлежащим государственной охране	-
14.3	Реквизиты документа, на основании которого установлены требования к сохранению, содержанию и использованию объектов культурного наследия (памятников истории и культуры) народов Российской Федерации, требования к обеспечению доступа к таким объектам либо выявленному объекту культурного наследия	-

Обозначение (номер) помещения, машино-места на плане здания, сооружения, плане этажа: 5		
Кадастровый номер: -		
№ п/п	Наименование характеристики	Значение характеристики
1	2	3
1	Вид объекта недвижимости (помещение, машино-место)	Помещение
2	Ранее присвоенный государственный учетный номер помещения, машино-места (кадастровый, инвентарный или условный номер)	-
3	Кадастровый номер исходного объекта недвижимости (объектов недвижимости)	-
4	Номер, тип этажа (этажей), на котором (которых) расположено помещение	1, Этаж
5	Адрес помещения, машино-места	Российская Федерация, Нижегородская область, г.о город Нижний Новгород, сп Новинки, улица 2-ая Дорожная, дом 6, квартира 5
	Местоположение помещения, машино-места	-
	Дополнение местоположения помещения, машино-места	-
6	Площадь помещения, машино-места (P), м ²	31.4
7	Назначение помещения	Жилое
8	Вид жилого помещения (квартира, комната (в квартире), если жилое помещение расположено в многоквартирном доме)	Квартира
9	Вид (виды) разрешенного использования помещения	-
10	Наименование помещения	-
11	Кадастровый номер (при наличии) или обозначение на плане этажа (или поэтажном плане) квартиры, в которой расположена комната	-
12	Сведения об отнесении к общему имуществу в многоквартирном доме или к вспомогательным помещениям	-
13	Сведения об отнесении к специализированному жилищному фонду или к жилым помещениям наемного дома социального использования или наемного дома коммерческого использования	-
14	Сведения о включении помещения в единый государственный реестр объектов культурного наследия (памятников истории и культуры) народов Российской Федерации	-
14.1	Регистрационный номер, вид и наименование объекта недвижимости в едином государственном реестре объектов культурного наследия (памятников истории и культуры) народов Российской Федерации либо регистрационный номер учетной карты объекта, представляющего собой историко-культурную ценность, вид и наименование выявленного объекта культурного наследия	-

14.2	Реквизиты решений Правительства Российской Федерации, органов охраны объектов культурного наследия о включении объекта недвижимости в единый государственный реестр объектов культурного наследия (памятников истории и культуры) народов Российской Федерации либо об отнесении объекта недвижимости к выявленным объектам культурного наследия, подлежащим государственной охране	-
14.3	Реквизиты документа, на основании которого установлены требования к сохранению, содержанию и использованию объектов культурного наследия (памятников истории и культуры) народов Российской Федерации, требования к обеспечению доступа к таким объектам либо выявленному объекту культурного наследия	-

Обозначение (номер) помещения, машино-места на плане здания, сооружения, плане этажа: 6

Кадастровый номер: -

№ п/п	Наименование характеристики	Значение характеристики
1	2	3
1	Вид объекта недвижимости (помещение, машино-место)	Помещение
2	Ранее присвоенный государственный учетный номер помещения, машино-места (кадастровый, инвентарный или условный номер)	-
3	Кадастровый номер исходного объекта недвижимости (объектов недвижимости)	-
4	Номер, тип этажа (этажей), на котором (которых) расположено помещение	1, Этаж
5	Адрес помещения, машино-места	Российская Федерация, Нижегородская область, г.о город Нижний Новгород, сп Новинки, улица 2-ая Дорожная, дом 6, квартира 6
	Местоположение помещения, машино-места	-
	Дополнение местоположения помещения, машино-места	-
6	Площадь помещения, машино-места (P), м ²	31.3
7	Назначение помещения	Жилое
8	Вид жилого помещения (квартира, комната (в квартире), если жилое помещение расположено в многоквартирном доме)	Квартира
9	Вид (виды) разрешенного использования помещения	-
10	Наименование помещения	-
11	Кадастровый номер (при наличии) или обозначение на плане этажа (или поэтажном плане) квартиры, в которой расположена комната	-
12	Сведения об отнесении к общему имуществу в многоквартирном доме или к вспомогательным помещениям	-
13	Сведения об отнесении к специализированному жилищному фонду или к жилым помещениям наемного дома социального использования или наемного дома коммерческого использования	-

14	Сведения о включении помещения в единый государственный реестр объектов культурного наследия (памятников истории и культуры) народов Российской Федерации	-
14.1	Регистрационный номер, вид и наименование объекта недвижимости в едином государственном реестре объектов культурного наследия (памятников истории и культуры) народов Российской Федерации либо регистрационный номер учетной карты объекта, представляющего собой историко-культурную ценность, вид и наименование выявленного объекта культурного наследия	-
14.2	Реквизиты решений Правительства Российской Федерации, органов охраны объектов культурного наследия о включении объекта недвижимости в единый государственный реестр объектов культурного наследия (памятников истории и культуры) народов Российской Федерации либо об отнесении объекта недвижимости к выявленным объектам культурного наследия, подлежащим государственной охране	-
14.3	Реквизиты документа, на основании которого установлены требования к сохранению, содержанию и использованию объектов культурного наследия (памятников истории и культуры) народов Российской Федерации, требования к обеспечению доступа к таким объектам либо выявленному объекту культурного наследия	-

Обозначение (номер) помещения, машино-места на плане здания, сооружения, плане этажа: 7

Кадастровый номер: -

№ п/п	Наименование характеристики	Значение характеристики
1	2	3
1	Вид объекта недвижимости (помещение, машино-место)	Помещение
2	Ранее присвоенный государственный учетный номер помещения, машино-места (кадастровый, инвентарный или условный номер)	-
3	Кадастровый номер исходного объекта недвижимости (объектов недвижимости)	-
4	Номер, тип этажа (этажей), на котором (которых) расположено помещение	1, Этаж
5	Адрес помещения, машино-места	Российская Федерация, Нижегородская область, г.о город Нижний Новгород, сп Новинки, улица 2-ая Дорожная, дом 6, квартира 7
	Местоположение помещения, машино-места	-
	Дополнение местоположения помещения, машино-места	-
6	Площадь помещения, машино-места (Р), м ²	32.2
7	Назначение помещения	Жилое
8	Вид жилого помещения (квартира, комната (в квартире)), если жилое помещение расположено в многоквартирном доме	Квартира
9	Вид (виды) разрешенного использования помещения	-
10	Наименование помещения	-

11	Кадастровый номер (при наличии) или обозначение на плане этажа (или поэтажном плане) квартиры, в которой расположена комната	-
12	Сведения об отнесении к общему имуществу в многоквартирном доме или к вспомогательным помещениям	-
13	Сведения об отнесении к специализированному жилищному фонду или к жилым помещениям наемного дома социального использования или наемного дома коммерческого использования	-
14	Сведения о включении помещения в единый государственный реестр объектов культурного наследия (памятников истории и культуры) народов Российской Федерации	-
14.1	Регистрационный номер, вид и наименование объекта недвижимости в едином государственном реестре объектов культурного наследия (памятников истории и культуры) народов Российской Федерации либо регистрационный номер учетной карты объекта, представляющего собой историко-культурную ценность, вид и наименование выявленного объекта культурного наследия	-
14.2	Реквизиты решений Правительства Российской Федерации, органов охраны объектов культурного наследия о включении объекта недвижимости в единый государственный реестр объектов культурного наследия (памятников истории и культуры) народов Российской Федерации либо об отнесении объекта недвижимости к выявленным объектам культурного наследия, подлежащим государственной охране	-
14.3	Реквизиты документа, на основании которого установлены требования к сохранению, содержанию и использованию объектов культурного наследия (памятников истории и культуры) народов Российской Федерации, требования к обеспечению доступа к таким объектам либо выявленному объекту культурного наследия	-

Обозначение (номер) помещения, машино-места на плане здания, сооружения, плане этажа: 8

Кадастровый номер: -

№ п/п	Наименование характеристики	Значение характеристики
1	2	3
1	Вид объекта недвижимости (помещение, машино-место)	Помещение
2	Ранее присвоенный государственный учетный номер помещения, машино-места (кадастровый, инвентарный или условный номер)	-
3	Кадастровый номер исходного объекта недвижимости (объектов недвижимости)	-
4	Номер, тип этажа (этажей), на котором (которых) расположено помещение	1, Этаж
5	Адрес помещения, машино-места	Российская Федерация, Нижегородская область, г.о город Нижний Новгород, сп Новинки, улица 2-ая Дорожная, дом 6, квартира 8

5	Местоположение помещения, машино-места	-
	Дополнение местоположения помещения, машино-места	-
6	Площадь помещения, машино-места (Р), м2	31.3
7	Назначение помещения	Жилое
8	Вид жилого помещения (квартира, комната (в квартире), если жилое помещение расположено в многоквартирном доме	Квартира
9	Вид (виды) разрешенного использования помещения	-
10	Наименование помещения	-
11	Кадастровый номер (при наличии) или обозначение на плане этажа (или поэтажном плане) квартиры, в которой расположена комната	-
12	Сведения об отнесении к общему имуществу в многоквартирном доме или к вспомогательным помещениям	-
13	Сведения об отнесении к специализированному жилищному фонду или к жилым помещениям наемного дома социального использования или наемного дома коммерческого использования	-
14	Сведения о включении помещения в единый государственный реестр объектов культурного наследия (памятников истории и культуры) народов Российской Федерации	-
14.1	Регистрационный номер, вид и наименование объекта недвижимости в едином государственном реестре объектов культурного наследия (памятников истории и культуры) народов Российской Федерации либо регистрационный номер учетной карты объекта, представляющего собой историко-культурную ценность, вид и наименование выявленного объекта культурного наследия	-
14.2	Реквизиты решений Правительства Российской Федерации, органов охраны объектов культурного наследия о включении объекта недвижимости в единый государственный реестр объектов культурного наследия (памятников истории и культуры) народов Российской Федерации либо об отнесении объекта недвижимости к выявленным объектам культурного наследия, подлежащим государственной охране	-
14.3	Реквизиты документа, на основании которого установлены требования к сохранению, содержанию и использованию объектов культурного наследия (памятников истории и культуры) народов Российской Федерации, требования к обеспечению доступа к таким объектам либо выявленному объекту культурного наследия	-
Обозначение (номер) помещения, машино-места на плане здания, сооружения, плане этажа: 9		
Кадастровый номер: -		
№ п/п	Наименование характеристики	Значение характеристики
1	2	3
1	Вид объекта недвижимости (помещение, машино-место)	Помещение

2	Ранее присвоенный государственный учетный номер помещения, машино-места (кадастровый, инвентарный или условный номер)	-
3	Кадастровый номер исходного объекта недвижимости (объектов недвижимости)	-
4	Номер, тип этажа (этажей), на котором (которых) расположено помещение	1, Этаж
5	Адрес помещения, машино-места	Российская Федерация, Нижегородская область, г.о город Нижний Новгород, сп Новинки, улица 2-ая Дорожная, дом 6, квартира 9
	Местоположение помещения, машино-места	-
	Дополнение местоположения помещения, машино-места	-
6	Площадь помещения, машино-места (P), м2	31.4
7	Назначение помещения	Жилое
8	Вид жилого помещения (квартира, комната (в квартире), если жилое помещение расположено в многоквартирном доме	Квартира
9	Вид (виды) разрешенного использования помещения	-
10	Наименование помещения	-
11	Кадастровый номер (при наличии) или обозначение на плане этажа (или поэтажном плане) квартиры, в которой расположена комната	-
12	Сведения об отнесении к общему имуществу в многоквартирном доме или к вспомогательным помещениям	-
13	Сведения об отнесении к специализированному жилищному фонду или к жилым помещениям наемного дома социального использования или наемного дома коммерческого использования	-
14	Сведения о включении помещения в единый государственный реестр объектов культурного наследия (памятников истории и культуры) народов Российской Федерации	-
14.1	Регистрационный номер, вид и наименование объекта недвижимости в едином государственном реестре объектов культурного наследия (памятников истории и культуры) народов Российской Федерации либо регистрационный номер учетной карты объекта, представляющего собой историко-культурную ценность, вид и наименование выявленного объекта культурного наследия	-
14.2	Реквизиты решений Правительства Российской Федерации, органов охраны объектов культурного наследия о включении объекта недвижимости в единый государственный реестр объектов культурного наследия (памятников истории и культуры) народов Российской Федерации либо об отнесении объекта недвижимости к выявленным объектам культурного наследия, подлежащим государственной охране	-
14.3	Реквизиты документа, на основании которого установлены требования к сохранению, содержанию и использованию объектов культурного наследия (памятников истории и культуры) народов Российской Федерации, требования к обеспечению доступа к таким объектам либо выявленному объекту культурного наследия	-

Обозначение (номер) помещения, машино-места на плане здания, сооружения, плане этажа: 10

Кадастровый номер: -

№ п/п	Наименование характеристики	Значение характеристики
1	2	3
1	Вид объекта недвижимости (помещение, машино-место)	Помещение
2	Ранее присвоенный государственный учетный номер помещения, машино-места (кадастровый, инвентарный или условный номер)	-
3	Кадастровый номер исходного объекта недвижимости (объектов недвижимости)	-
4	Номер, тип этажа (этажей), на котором (которых) расположено помещение	1, Этаж
5	Адрес помещения, машино-места	Российская Федерация, Нижегородская область, г.о город Нижний Новгород, сп Новинки, улица 2-ая Дорожная, дом 6, квартира 10
	Местоположение помещения, машино-места	-
	Дополнение местоположения помещения, машино-места	-
6	Площадь помещения, машино-места (P), м ²	77.9
7	Назначение помещения	Жилое
8	Вид жилого помещения (квартира, комната (в квартире), если жилое помещение расположено в многоквартирном доме	Квартира
9	Вид (виды) разрешенного использования помещения	-
10	Наименование помещения	-
11	Кадастровый номер (при наличии) или обозначение на плане этажа (или поэтажном плане) квартиры, в которой расположена комната	-
12	Сведения об отнесении к общему имуществу в многоквартирном доме или к вспомогательным помещениям	-
13	Сведения об отнесении к специализированному жилищному фонду или к жилым помещениям наемного дома социального использования или наемного дома коммерческого использования	-
14	Сведения о включении помещения в единый государственный реестр объектов культурного наследия (памятников истории и культуры) народов Российской Федерации	-
14.1	Регистрационный номер, вид и наименование объекта недвижимости в едином государственном реестре объектов культурного наследия (памятников истории и культуры) народов Российской Федерации либо регистрационный номер учетной карты объекта, представляющего собой историко-культурную ценность, вид и наименование выявленного объекта культурного наследия	-

14.2	Реквизиты решений Правительства Российской Федерации, органов охраны объектов культурного наследия о включении объекта недвижимости в единый государственный реестр объектов культурного наследия (памятников истории и культуры) народов Российской Федерации либо об отнесении объекта недвижимости к выявленным объектам культурного наследия, подлежащим государственной охране	-
14.3	Реквизиты документа, на основании которого установлены требования к сохранению, содержанию и использованию объектов культурного наследия (памятников истории и культуры) народов Российской Федерации, требования к обеспечению доступа к таким объектам либо выявленному объекту культурного наследия	-

Обозначение (номер) помещения, машино-места на плане здания, сооружения, плане этажа: 11

Кадастровый номер: -

№ п/п	Наименование характеристики	Значение характеристики
1	2	3
1	Вид объекта недвижимости (помещение, машино-место)	Помещение
2	Ранее присвоенный государственный учетный номер помещения, машино-места (кадастровый, инвентарный или условный номер)	-
3	Кадастровый номер исходного объекта недвижимости (объектов недвижимости)	-
4	Номер, тип этажа (этажей), на котором (которых) расположено помещение	1, Этаж
5	Адрес помещения, машино-места	Российская Федерация, Нижегородская область, г.о город Нижний Новгород, сп Новинки, улица 2-ая Дорожная, дом 6, квартира 11
	Местоположение помещения, машино-места	-
	Дополнение местоположения помещения, машино-места	-
6	Площадь помещения, машино-места (P), м2	28.5
7	Назначение помещения	Жилое
8	Вид жилого помещения (квартира, комната (в квартире), если жилое помещение расположено в многоквартирном доме)	Квартира
9	Вид (виды) разрешенного использования помещения	-
10	Наименование помещения	-
11	Кадастровый номер (при наличии) или обозначение на плане этажа (или поэтажном плане) квартиры, в которой расположена комната	-
12	Сведения об отнесении к общему имуществу в многоквартирном доме или к вспомогательным помещениям	-
13	Сведения об отнесении к специализированному жилищному фонду или к жилым помещениям наемного дома социального использования или наемного дома коммерческого использования	-

14	Сведения о включении помещения в единый государственный реестр объектов культурного наследия (памятников истории и культуры) народов Российской Федерации	-
14.1	Регистрационный номер, вид и наименование объекта недвижимости в едином государственном реестре объектов культурного наследия (памятников истории и культуры) народов Российской Федерации либо регистрационный номер учетной карты объекта, представляющего собой историко-культурную ценность, вид и наименование выявленного объекта культурного наследия	-
14.2	Реквизиты решений Правительства Российской Федерации, органов охраны объектов культурного наследия о включении объекта недвижимости в единый государственный реестр объектов культурного наследия (памятников истории и культуры) народов Российской Федерации либо об отнесении объекта недвижимости к выявленным объектам культурного наследия, подлежащим государственной охране	-
14.3	Реквизиты документа, на основании которого установлены требования к сохранению, содержанию и использованию объектов культурного наследия (памятников истории и культуры) народов Российской Федерации, требования к обеспечению доступа к таким объектам либо выявленному объекту культурного наследия	-

Обозначение (номер) помещения, машино-места на плане здания, сооружения, плане этажа: 12

Кадастровый номер: -

№ п/п	Наименование характеристики	Значение характеристики
1	2	3
1	Вид объекта недвижимости (помещение, машино-место)	Помещение
2	Ранее присвоенный государственный учетный номер помещения, машино-места (кадастровый, инвентарный или условный номер)	-
3	Кадастровый номер исходного объекта недвижимости (объектов недвижимости)	-
4	Номер, тип этажа (этажей), на котором (которых) расположено помещение	1, Этаж
5	Адрес помещения, машино-места	Российская Федерация, Нижегородская область, г.о город Нижний Новгород, сп Новинки, улица 2-ая Дорожная, дом 6, квартира 12
	Местоположение помещения, машино-места	-
	Дополнение местоположения помещения, машино-места	-
6	Площадь помещения, машино-места (Р), м ²	42.8
7	Назначение помещения	Жилое
8	Вид жилого помещения (квартира, комната (в квартире)), если жилое помещение расположено в многоквартирном доме	Квартира
9	Вид (виды) разрешенного использования помещения	-
10	Наименование помещения	-

11	Кадастровый номер (при наличии) или обозначение на плане этажа (или поэтажном плане) квартиры, в которой расположена комната	-
12	Сведения об отнесении к общему имуществу в многоквартирном доме или к вспомогательным помещениям	-
13	Сведения об отнесении к специализированному жилищному фонду или к жилым помещениям наемного дома социального использования или наемного дома коммерческого использования	-
14	Сведения о включении помещения в единый государственный реестр объектов культурного наследия (памятников истории и культуры) народов Российской Федерации	-
14.1	Регистрационный номер, вид и наименование объекта недвижимости в едином государственном реестре объектов культурного наследия (памятников истории и культуры) народов Российской Федерации либо регистрационный номер учетной карты объекта, представляющего собой историко-культурную ценность, вид и наименование выявленного объекта культурного наследия	-
14.2	Реквизиты решений Правительства Российской Федерации, органов охраны объектов культурного наследия о включении объекта недвижимости в единый государственный реестр объектов культурного наследия (памятников истории и культуры) народов Российской Федерации либо об отнесении объекта недвижимости к выявленным объектам культурного наследия, подлежащим государственной охране	-
14.3	Реквизиты документа, на основании которого установлены требования к сохранению, содержанию и использованию объектов культурного наследия (памятников истории и культуры) народов Российской Федерации, требования к обеспечению доступа к таким объектам либо выявленному объекту культурного наследия	-

Обозначение (номер) помещения, машино-места на плане здания, сооружения, плане этажа: 13

Кадастровый номер: -

№ п/п	Наименование характеристики	Значение характеристики
1	2	3
1	Вид объекта недвижимости (помещение, машино-место)	Помещение
2	Ранее присвоенный государственный учетный номер помещения, машино-места (кадастровый, инвентарный или условный номер)	-
3	Кадастровый номер исходного объекта недвижимости (объектов недвижимости)	-
4	Номер, тип этажа (этажей), на котором (которых) расположено помещение	2, Этаж
5	Адрес помещения, машино-места	Российская Федерация, Нижегородская область, г.о город Нижний Новгород, сп Новинки, улица 2-ая Дорожная, дом 6, квартира 13

5	Местоположение помещения, машино-места	-
	Дополнение местоположения помещения, машино-места	-
6	Площадь помещения, машино-места (Р), м2	43.0
7	Назначение помещения	Жилое
8	Вид жилого помещения (квартира, комната (в квартире), если жилое помещение расположено в многоквартирном доме	Квартира
9	Вид (виды) разрешенного использования помещения	-
10	Наименование помещения	-
11	Кадастровый номер (при наличии) или обозначение на плане этажа (или поэтажном плане) квартиры, в которой расположена комната	-
12	Сведения об отнесении к общему имуществу в многоквартирном доме или к вспомогательным помещениям	-
13	Сведения об отнесении к специализированному жилищному фонду или к жилым помещениям наемного дома социального использования или наемного дома коммерческого использования	-
14	Сведения о включении помещения в единый государственный реестр объектов культурного наследия (памятников истории и культуры) народов Российской Федерации	-
14.1	Регистрационный номер, вид и наименование объекта недвижимости в едином государственном реестре объектов культурного наследия (памятников истории и культуры) народов Российской Федерации либо регистрационный номер учетной карты объекта, представляющего собой историко-культурную ценность, вид и наименование выявленного объекта культурного наследия	-
14.2	Реквизиты решений Правительства Российской Федерации, органов охраны объектов культурного наследия о включении объекта недвижимости в единый государственный реестр объектов культурного наследия (памятников истории и культуры) народов Российской Федерации либо об отнесении объекта недвижимости к выявленным объектам культурного наследия, подлежащим государственной охране	-
14.3	Реквизиты документа, на основании которого установлены требования к сохранению, содержанию и использованию объектов культурного наследия (памятников истории и культуры) народов Российской Федерации, требования к обеспечению доступа к таким объектам либо выявленному объекту культурного наследия	-
Обозначение (номер) помещения, машино-места на плане здания, сооружения, плане этажа: 14		
Кадастровый номер: -		
№ п/п	Наименование характеристики	Значение характеристики
1	2	3
1	Вид объекта недвижимости (помещение, машино-место)	Помещение

2	Ранее присвоенный государственный учетный номер помещения, машино-места (кадастровый, инвентарный или условный номер)	-
3	Кадастровый номер исходного объекта недвижимости (объектов недвижимости)	-
4	Номер, тип этажа (этажей), на котором (которых) расположено помещение	2, Этаж
5	Адрес помещения, машино-места	Российская Федерация, Нижегородская область, г.о город Нижний Новгород, сп Новинки, улица 2-ая Дорожная, дом 6, квартира 14
	Местоположение помещения, машино-места	-
	Дополнение местоположения помещения, машино-места	-
6	Площадь помещения, машино-места (P), м2	28.3
7	Назначение помещения	Жилое
8	Вид жилого помещения (квартира, комната (в квартире), если жилое помещение расположено в многоквартирном доме	Квартира
9	Вид (виды) разрешенного использования помещения	-
10	Наименование помещения	-
11	Кадастровый номер (при наличии) или обозначение на плане этажа (или поэтажном плане) квартиры, в которой расположена комната	-
12	Сведения об отнесении к общему имуществу в многоквартирном доме или к вспомогательным помещениям	-
13	Сведения об отнесении к специализированному жилищному фонду или к жилым помещениям наемного дома социального использования или наемного дома коммерческого использования	-
14	Сведения о включении помещения в единый государственный реестр объектов культурного наследия (памятников истории и культуры) народов Российской Федерации	-
14.1	Регистрационный номер, вид и наименование объекта недвижимости в едином государственном реестре объектов культурного наследия (памятников истории и культуры) народов Российской Федерации либо регистрационный номер учетной карты объекта, представляющего собой историко-культурную ценность, вид и наименование выявленного объекта культурного наследия	-
14.2	Реквизиты решений Правительства Российской Федерации, органов охраны объектов культурного наследия о включении объекта недвижимости в единый государственный реестр объектов культурного наследия (памятников истории и культуры) народов Российской Федерации либо об отнесении объекта недвижимости к выявленным объектам культурного наследия, подлежащим государственной охране	-
14.3	Реквизиты документа, на основании которого установлены требования к сохранению, содержанию и использованию объектов культурного наследия (памятников истории и культуры) народов Российской Федерации, требования к обеспечению доступа к таким объектам либо выявленному объекту культурного наследия	-

Обозначение (номер) помещения, машино-места на плане здания, сооружения, плане этажа: 15

Кадастровый номер: -

№ п/п	Наименование характеристики	Значение характеристики
1	2	3
1	Вид объекта недвижимости (помещение, машино-место)	Помещение
2	Ранее присвоенный государственный учетный номер помещения, машино-места (кадастровый, инвентарный или условный номер)	-
3	Кадастровый номер исходного объекта недвижимости (объектов недвижимости)	-
4	Номер, тип этажа (этажей), на котором (которых) расположено помещение	2, Этаж
5	Адрес помещения, машино-места	Российская Федерация, Нижегородская область, г.о город Нижний Новгород, сп Новинки, улица 2-ая Дорожная, дом 6, квартира 15
	Местоположение помещения, машино-места	-
	Дополнение местоположения помещения, машино-места	-
6	Площадь помещения, машино-места (Р), м ²	26.4
7	Назначение помещения	Жилое
8	Вид жилого помещения (квартира, комната (в квартире), если жилое помещение расположено в многоквартирном доме	Квартира
9	Вид (виды) разрешенного использования помещения	-
10	Наименование помещения	-
11	Кадастровый номер (при наличии) или обозначение на плане этажа (или поэтажном плане) квартиры, в которой расположена комната	-
12	Сведения об отнесении к общему имуществу в многоквартирном доме или к вспомогательным помещениям	-
13	Сведения об отнесении к специализированному жилищному фонду или к жилым помещениям наемного дома социального использования или наемного дома коммерческого использования	-
14	Сведения о включении помещения в единый государственный реестр объектов культурного наследия (памятников истории и культуры) народов Российской Федерации	-
14.1	Регистрационный номер, вид и наименование объекта недвижимости в едином государственном реестре объектов культурного наследия (памятников истории и культуры) народов Российской Федерации либо регистрационный номер учетной карты объекта, представляющего собой историко-культурную ценность, вид и наименование выявленного объекта культурного наследия	-

14.2	Реквизиты решений Правительства Российской Федерации, органов охраны объектов культурного наследия о включении объекта недвижимости в единый государственный реестр объектов культурного наследия (памятников истории и культуры) народов Российской Федерации либо об отнесении объекта недвижимости к выявленным объектам культурного наследия, подлежащим государственной охране	-
14.3	Реквизиты документа, на основании которого установлены требования к сохранению, содержанию и использованию объектов культурного наследия (памятников истории и культуры) народов Российской Федерации, требования к обеспечению доступа к таким объектам либо выявленному объекту культурного наследия	-

Обозначение (номер) помещения, машино-места на плане здания, сооружения, плане этажа: 16

Кадастровый номер: -

№ п/п	Наименование характеристики	Значение характеристики
1	2	3
1	Вид объекта недвижимости (помещение, машино-место)	Помещение
2	Ранее присвоенный государственный учетный номер помещения, машино-места (кадастровый, инвентарный или условный номер)	-
3	Кадастровый номер исходного объекта недвижимости (объектов недвижимости)	-
4	Номер, тип этажа (этажей), на котором (которых) расположено помещение	2, Этаж
5	Адрес помещения, машино-места	Российская Федерация, Нижегородская область, г.о город Нижний Новгород, сп Новинки, улица 2-ая Дорожная, дом 6, квартира 16
	Местоположение помещения, машино-места	-
	Дополнение местоположения помещения, машино-места	-
6	Площадь помещения, машино-места (P), м ²	34.5
7	Назначение помещения	Жилое
8	Вид жилого помещения (квартира, комната (в квартире), если жилое помещение расположено в многоквартирном доме)	Квартира
9	Вид (виды) разрешенного использования помещения	-
10	Наименование помещения	-
11	Кадастровый номер (при наличии) или обозначение на плане этажа (или поэтажном плане) квартиры, в которой расположена комната	-
12	Сведения об отнесении к общему имуществу в многоквартирном доме или к вспомогательным помещениям	-
13	Сведения об отнесении к специализированному жилищному фонду или к жилым помещениям наемного дома социального использования или наемного дома коммерческого использования	-

14	Сведения о включении помещения в единый государственный реестр объектов культурного наследия (памятников истории и культуры) народов Российской Федерации	-
14.1	Регистрационный номер, вид и наименование объекта недвижимости в едином государственном реестре объектов культурного наследия (памятников истории и культуры) народов Российской Федерации либо регистрационный номер учетной карты объекта, представляющего собой историко-культурную ценность, вид и наименование выявленного объекта культурного наследия	-
14.2	Реквизиты решений Правительства Российской Федерации, органов охраны объектов культурного наследия о включении объекта недвижимости в единый государственный реестр объектов культурного наследия (памятников истории и культуры) народов Российской Федерации либо об отнесении объекта недвижимости к выявленным объектам культурного наследия, подлежащим государственной охране	-
14.3	Реквизиты документа, на основании которого установлены требования к сохранению, содержанию и использованию объектов культурного наследия (памятников истории и культуры) народов Российской Федерации, требования к обеспечению доступа к таким объектам либо выявленному объекту культурного наследия	-

Обозначение (номер) помещения, машино-места на плане здания, сооружения, плане этажа: 17

Кадастровый номер: -

№ п/п	Наименование характеристики	Значение характеристики
1	2	3
1	Вид объекта недвижимости (помещение, машино-место)	Помещение
2	Ранее присвоенный государственный учетный номер помещения, машино-места (кадастровый, инвентарный или условный номер)	-
3	Кадастровый номер исходного объекта недвижимости (объектов недвижимости)	-
4	Номер, тип этажа (этажей), на котором (которых) расположено помещение	2, Этаж
5	Адрес помещения, машино-места	Российская Федерация, Нижегородская область, г.о город Нижний Новгород, сп Новинки, улица 2-ая Дорожная, дом 6, квартира 17
	Местоположение помещения, машино-места	-
	Дополнение местоположения помещения, машино-места	-
6	Площадь помещения, машино-места (Р), м ²	31.1
7	Назначение помещения	Жилое
8	Вид жилого помещения (квартира, комната (в квартире)), если жилое помещение расположено в многоквартирном доме	Квартира
9	Вид (виды) разрешенного использования помещения	-
10	Наименование помещения	-

11	Кадастровый номер (при наличии) или обозначение на плане этажа (или поэтажном плане) квартиры, в которой расположена комната	-
12	Сведения об отнесении к общему имуществу в многоквартирном доме или к вспомогательным помещениям	-
13	Сведения об отнесении к специализированному жилищному фонду или к жилым помещениям наемного дома социального использования или наемного дома коммерческого использования	-
14	Сведения о включении помещения в единый государственный реестр объектов культурного наследия (памятников истории и культуры) народов Российской Федерации	-
14.1	Регистрационный номер, вид и наименование объекта недвижимости в едином государственном реестре объектов культурного наследия (памятников истории и культуры) народов Российской Федерации либо регистрационный номер учетной карты объекта, представляющего собой историко-культурную ценность, вид и наименование выявленного объекта культурного наследия	-
14.2	Реквизиты решений Правительства Российской Федерации, органов охраны объектов культурного наследия о включении объекта недвижимости в единый государственный реестр объектов культурного наследия (памятников истории и культуры) народов Российской Федерации либо об отнесении объекта недвижимости к выявленным объектам культурного наследия, подлежащим государственной охране	-
14.3	Реквизиты документа, на основании которого установлены требования к сохранению, содержанию и использованию объектов культурного наследия (памятников истории и культуры) народов Российской Федерации, требования к обеспечению доступа к таким объектам либо выявленному объекту культурного наследия	-

Обозначение (номер) помещения, машино-места на плане здания, сооружения, плане этажа: 18

Кадастровый номер: -

№ п/п	Наименование характеристики	Значение характеристики
1	2	3
1	Вид объекта недвижимости (помещение, машино-место)	Помещение
2	Ранее присвоенный государственный учетный номер помещения, машино-места (кадастровый, инвентарный или условный номер)	-
3	Кадастровый номер исходного объекта недвижимости (объектов недвижимости)	-
4	Номер, тип этажа (этажей), на котором (которых) расположено помещение	2, Этаж
5	Адрес помещения, машино-места	Российская Федерация, Нижегородская область, г.о город Нижний Новгород, сп Новинки, улица 2-ая Дорожная, дом 6, квартира 18

5	Местоположение помещения, машино-места	-
	Дополнение местоположения помещения, машино-места	-
6	Площадь помещения, машино-места (Р), м2	47.3
7	Назначение помещения	Жилое
8	Вид жилого помещения (квартира, комната (в квартире), если жилое помещение расположено в многоквартирном доме)	Квартира
9	Вид (виды) разрешенного использования помещения	-
10	Наименование помещения	-
11	Кадастровый номер (при наличии) или обозначение на плане этажа (или поэтажном плане) квартиры, в которой расположена комната	-
12	Сведения об отнесении к общему имуществу в многоквартирном доме или к вспомогательным помещениям	-
13	Сведения об отнесении к специализированному жилищному фонду или к жилым помещениям наемного дома социального использования или наемного дома коммерческого использования	-
14	Сведения о включении помещения в единый государственный реестр объектов культурного наследия (памятников истории и культуры) народов Российской Федерации	-
14.1	Регистрационный номер, вид и наименование объекта недвижимости в едином государственном реестре объектов культурного наследия (памятников истории и культуры) народов Российской Федерации либо регистрационный номер учетной карты объекта, представляющего собой историко-культурную ценность, вид и наименование выявленного объекта культурного наследия	-
14.2	Реквизиты решений Правительства Российской Федерации, органов охраны объектов культурного наследия о включении объекта недвижимости в единый государственный реестр объектов культурного наследия (памятников истории и культуры) народов Российской Федерации либо об отнесении объекта недвижимости к выявленным объектам культурного наследия, подлежащим государственной охране	-
14.3	Реквизиты документа, на основании которого установлены требования к сохранению, содержанию и использованию объектов культурного наследия (памятников истории и культуры) народов Российской Федерации, требования к обеспечению доступа к таким объектам либо выявленному объекту культурного наследия	-
Обозначение (номер) помещения, машино-места на плане здания, сооружения, плане этажа: 19		
Кадастровый номер: -		
№ п/п	Наименование характеристики	Значение характеристики
1	2	3
1	Вид объекта недвижимости (помещение, машино-место)	Помещение

2	Ранее присвоенный государственный учетный номер помещения, машино-места (кадастровый, инвентарный или условный номер)	-
3	Кадастровый номер исходного объекта недвижимости (объектов недвижимости)	-
4	Номер, тип этажа (этажей), на котором (которых) расположено помещение	2, Этаж
5	Адрес помещения, машино-места	Российская Федерация, Нижегородская область, г.о город Нижний Новгород, сп Новинки, улица 2-ая Дорожная, дом 6, квартира 19
	Местоположение помещения, машино-места	-
	Дополнение местоположения помещения, машино-места	-
6	Площадь помещения, машино-места (P), м2	49.8
7	Назначение помещения	Жилое
8	Вид жилого помещения (квартира, комната (в квартире), если жилое помещение расположено в многоквартирном доме	Квартира
9	Вид (виды) разрешенного использования помещения	-
10	Наименование помещения	-
11	Кадастровый номер (при наличии) или обозначение на плане этажа (или поэтажном плане) квартиры, в которой расположена комната	-
12	Сведения об отнесении к общему имуществу в многоквартирном доме или к вспомогательным помещениям	-
13	Сведения об отнесении к специализированному жилищному фонду или к жилым помещениям наемного дома социального использования или наемного дома коммерческого использования	-
14	Сведения о включении помещения в единый государственный реестр объектов культурного наследия (памятников истории и культуры) народов Российской Федерации	-
14.1	Регистрационный номер, вид и наименование объекта недвижимости в едином государственном реестре объектов культурного наследия (памятников истории и культуры) народов Российской Федерации либо регистрационный номер учетной карты объекта, представляющего собой историко-культурную ценность, вид и наименование выявленного объекта культурного наследия	-
14.2	Реквизиты решений Правительства Российской Федерации, органов охраны объектов культурного наследия о включении объекта недвижимости в единый государственный реестр объектов культурного наследия (памятников истории и культуры) народов Российской Федерации либо об отнесении объекта недвижимости к выявленным объектам культурного наследия, подлежащим государственной охране	-
14.3	Реквизиты документа, на основании которого установлены требования к сохранению, содержанию и использованию объектов культурного наследия (памятников истории и культуры) народов Российской Федерации, требования к обеспечению доступа к таким объектам либо выявленному объекту культурного наследия	-

Обозначение (номер) помещения, машино-места на плане здания, сооружения, плане этажа: 20

Кадастровый номер: -

№ п/п	Наименование характеристики	Значение характеристики
1	2	3
1	Вид объекта недвижимости (помещение, машино-место)	Помещение
2	Ранее присвоенный государственный учетный номер помещения, машино-места (кадастровый, инвентарный или условный номер)	-
3	Кадастровый номер исходного объекта недвижимости (объектов недвижимости)	-
4	Номер, тип этажа (этажей), на котором (которых) расположено помещение	2, Этаж
5	Адрес помещения, машино-места	Российская Федерация, Нижегородская область, г.о город Нижний Новгород, сп Новинки, улица 2-ая Дорожная, дом 6, квартира 20
	Местоположение помещения, машино-места	-
	Дополнение местоположения помещения, машино-места	-
6	Площадь помещения, машино-места (P), м ²	31.1
7	Назначение помещения	Жилое
8	Вид жилого помещения (квартира, комната (в квартире), если жилое помещение расположено в многоквартирном доме	Квартира
9	Вид (виды) разрешенного использования помещения	-
10	Наименование помещения	-
11	Кадастровый номер (при наличии) или обозначение на плане этажа (или поэтажном плане) квартиры, в которой расположена комната	-
12	Сведения об отнесении к общему имуществу в многоквартирном доме или к вспомогательным помещениям	-
13	Сведения об отнесении к специализированному жилищному фонду или к жилым помещениям наемного дома социального использования или наемного дома коммерческого использования	-
14	Сведения о включении помещения в единый государственный реестр объектов культурного наследия (памятников истории и культуры) народов Российской Федерации	-
14.1	Регистрационный номер, вид и наименование объекта недвижимости в едином государственном реестре объектов культурного наследия (памятников истории и культуры) народов Российской Федерации либо регистрационный номер учетной карты объекта, представляющего собой историко-культурную ценность, вид и наименование выявленного объекта культурного наследия	-

14.2	Реквизиты решений Правительства Российской Федерации, органов охраны объектов культурного наследия о включении объекта недвижимости в единый государственный реестр объектов культурного наследия (памятников истории и культуры) народов Российской Федерации либо об отнесении объекта недвижимости к выявленным объектам культурного наследия, подлежащим государственной охране	-
14.3	Реквизиты документа, на основании которого установлены требования к сохранению, содержанию и использованию объектов культурного наследия (памятников истории и культуры) народов Российской Федерации, требования к обеспечению доступа к таким объектам либо выявленному объекту культурного наследия	-

Обозначение (номер) помещения, машино-места на плане здания, сооружения, плане этажа: 21

Кадастровый номер: -

№ п/п	Наименование характеристики	Значение характеристики
1	2	3
1	Вид объекта недвижимости (помещение, машино-место)	Помещение
2	Ранее присвоенный государственный учетный номер помещения, машино-места (кадастровый, инвентарный или условный номер)	-
3	Кадастровый номер исходного объекта недвижимости (объектов недвижимости)	-
4	Номер, тип этажа (этажей), на котором (которых) расположено помещение	2, Этаж
5	Адрес помещения, машино-места	Российская Федерация, Нижегородская область, г.о город Нижний Новгород, сп Новинки, улица 2-ая Дорожная, дом 6, квартира 21
	Местоположение помещения, машино-места	-
	Дополнение местоположения помещения, машино-места	-
6	Площадь помещения, машино-места (P), м ²	31.5
7	Назначение помещения	Жилое
8	Вид жилого помещения (квартира, комната (в квартире), если жилое помещение расположено в многоквартирном доме)	Квартира
9	Вид (виды) разрешенного использования помещения	-
10	Наименование помещения	-
11	Кадастровый номер (при наличии) или обозначение на плане этажа (или поэтажном плане) квартиры, в которой расположена комната	-
12	Сведения об отнесении к общему имуществу в многоквартирном доме или к вспомогательным помещениям	-
13	Сведения об отнесении к специализированному жилищному фонду или к жилым помещениям наемного дома социального использования или наемного дома коммерческого использования	-

14	Сведения о включении помещения в единый государственный реестр объектов культурного наследия (памятников истории и культуры) народов Российской Федерации	-
14.1	Регистрационный номер, вид и наименование объекта недвижимости в едином государственном реестре объектов культурного наследия (памятников истории и культуры) народов Российской Федерации либо регистрационный номер учетной карты объекта, представляющего собой историко-культурную ценность, вид и наименование выявленного объекта культурного наследия	-
14.2	Реквизиты решений Правительства Российской Федерации, органов охраны объектов культурного наследия о включении объекта недвижимости в единый государственный реестр объектов культурного наследия (памятников истории и культуры) народов Российской Федерации либо об отнесении объекта недвижимости к выявленным объектам культурного наследия, подлежащим государственной охране	-
14.3	Реквизиты документа, на основании которого установлены требования к сохранению, содержанию и использованию объектов культурного наследия (памятников истории и культуры) народов Российской Федерации, требования к обеспечению доступа к таким объектам либо выявленному объекту культурного наследия	-

Обозначение (номер) помещения, машино-места на плане здания, сооружения, плане этажа: 22

Кадастровый номер: -

№ п/п	Наименование характеристики	Значение характеристики
1	2	3
1	Вид объекта недвижимости (помещение, машино-место)	Помещение
2	Ранее присвоенный государственный учетный номер помещения, машино-места (кадастровый, инвентарный или условный номер)	-
3	Кадастровый номер исходного объекта недвижимости (объектов недвижимости)	-
4	Номер, тип этажа (этажей), на котором (которых) расположено помещение	2, Этаж
5	Адрес помещения, машино-места	Российская Федерация, Нижегородская область, г.о город Нижний Новгород, сп Новинки, улица 2-ая Дорожная, дом 6, квартира 22
	Местоположение помещения, машино-места	-
	Дополнение местоположения помещения, машино-места	-
6	Площадь помещения, машино-места (Р), м ²	73.7
7	Назначение помещения	Жилое
8	Вид жилого помещения (квартира, комната (в квартире)), если жилое помещение расположено в многоквартирном доме	Квартира
9	Вид (виды) разрешенного использования помещения	-
10	Наименование помещения	-

11	Кадастровый номер (при наличии) или обозначение на плане этажа (или поэтажном плане) квартиры, в которой расположена комната	-
12	Сведения об отнесении к общему имуществу в многоквартирном доме или к вспомогательным помещениям	-
13	Сведения об отнесении к специализированному жилищному фонду или к жилым помещениям наемного дома социального использования или наемного дома коммерческого использования	-
14	Сведения о включении помещения в единый государственный реестр объектов культурного наследия (памятников истории и культуры) народов Российской Федерации	-
14.1	Регистрационный номер, вид и наименование объекта недвижимости в едином государственном реестре объектов культурного наследия (памятников истории и культуры) народов Российской Федерации либо регистрационный номер учетной карты объекта, представляющего собой историко-культурную ценность, вид и наименование выявленного объекта культурного наследия	-
14.2	Реквизиты решений Правительства Российской Федерации, органов охраны объектов культурного наследия о включении объекта недвижимости в единый государственный реестр объектов культурного наследия (памятников истории и культуры) народов Российской Федерации либо об отнесении объекта недвижимости к выявленным объектам культурного наследия, подлежащим государственной охране	-
14.3	Реквизиты документа, на основании которого установлены требования к сохранению, содержанию и использованию объектов культурного наследия (памятников истории и культуры) народов Российской Федерации, требования к обеспечению доступа к таким объектам либо выявленному объекту культурного наследия	-
Обозначение (номер) помещения, машино-места на плане здания, сооружения, плане этажа: 23		
Кадастровый номер: -		
№ п/п	Наименование характеристики	Значение характеристики
1	2	3
1	Вид объекта недвижимости (помещение, машино-место)	Помещение
2	Ранее присвоенный государственный учетный номер помещения, машино-места (кадастровый, инвентарный или условный номер)	-
3	Кадастровый номер исходного объекта недвижимости (объектов недвижимости)	-
4	Номер, тип этажа (этажей), на котором (которых) расположено помещение	2, Этаж
5	Адрес помещения, машино-места	Российская Федерация, Нижегородская область, г.о город Нижний Новгород, сп Новинки, улица 2-ая Дорожная, дом 6, квартира 23

5	Местоположение помещения, машино-места	-
	Дополнение местоположения помещения, машино-места	-
6	Площадь помещения, машино-места (Р), м2	28.2
7	Назначение помещения	Жилое
8	Вид жилого помещения (квартира, комната (в квартире), если жилое помещение расположено в многоквартирном доме	Квартира
9	Вид (виды) разрешенного использования помещения	-
10	Наименование помещения	-
11	Кадастровый номер (при наличии) или обозначение на плане этажа (или поэтажном плане) квартиры, в которой расположена комната	-
12	Сведения об отнесении к общему имуществу в многоквартирном доме или к вспомогательным помещениям	-
13	Сведения об отнесении к специализированному жилищному фонду или к жилым помещениям наемного дома социального использования или наемного дома коммерческого использования	-
14	Сведения о включении помещения в единый государственный реестр объектов культурного наследия (памятников истории и культуры) народов Российской Федерации	-
14.1	Регистрационный номер, вид и наименование объекта недвижимости в едином государственном реестре объектов культурного наследия (памятников истории и культуры) народов Российской Федерации либо регистрационный номер учетной карты объекта, представляющего собой историко-культурную ценность, вид и наименование выявленного объекта культурного наследия	-
14.2	Реквизиты решений Правительства Российской Федерации, органов охраны объектов культурного наследия о включении объекта недвижимости в единый государственный реестр объектов культурного наследия (памятников истории и культуры) народов Российской Федерации либо об отнесении объекта недвижимости к выявленным объектам культурного наследия, подлежащим государственной охране	-
14.3	Реквизиты документа, на основании которого установлены требования к сохранению, содержанию и использованию объектов культурного наследия (памятников истории и культуры) народов Российской Федерации, требования к обеспечению доступа к таким объектам либо выявленному объекту культурного наследия	-
Обозначение (номер) помещения, машино-места на плане здания, сооружения, плане этажа: 24		
Кадастровый номер: -		
№ п/п	Наименование характеристики	Значение характеристики
1	2	3
1	Вид объекта недвижимости (помещение, машино-место)	Помещение

2	Ранее присвоенный государственный учетный номер помещения, машино-места (кадастровый, инвентарный или условный номер)	-
3	Кадастровый номер исходного объекта недвижимости (объектов недвижимости)	-
4	Номер, тип этажа (этажей), на котором (которых) расположено помещение	2, Этаж
5	Адрес помещения, машино-места	Российская Федерация, Нижегородская область, г.о город Нижний Новгород, сп Новинки, улица 2-ая Дорожная, дом 6, квартира 24
	Местоположение помещения, машино-места	-
	Дополнение местоположения помещения, машино-места	-
6	Площадь помещения, машино-места (P), м2	43.1
7	Назначение помещения	Жилое
8	Вид жилого помещения (квартира, комната (в квартире), если жилое помещение расположено в многоквартирном доме	Квартира
9	Вид (виды) разрешенного использования помещения	-
10	Наименование помещения	-
11	Кадастровый номер (при наличии) или обозначение на плане этажа (или поэтажном плане) квартиры, в которой расположена комната	-
12	Сведения об отнесении к общему имуществу в многоквартирном доме или к вспомогательным помещениям	-
13	Сведения об отнесении к специализированному жилищному фонду или к жилым помещениям наемного дома социального использования или наемного дома коммерческого использования	-
14	Сведения о включении помещения в единый государственный реестр объектов культурного наследия (памятников истории и культуры) народов Российской Федерации	-
14.1	Регистрационный номер, вид и наименование объекта недвижимости в едином государственном реестре объектов культурного наследия (памятников истории и культуры) народов Российской Федерации либо регистрационный номер учетной карты объекта, представляющего собой историко-культурную ценность, вид и наименование выявленного объекта культурного наследия	-
14.2	Реквизиты решений Правительства Российской Федерации, органов охраны объектов культурного наследия о включении объекта недвижимости в единый государственный реестр объектов культурного наследия (памятников истории и культуры) народов Российской Федерации либо об отнесении объекта недвижимости к выявленным объектам культурного наследия, подлежащим государственной охране	-
14.3	Реквизиты документа, на основании которого установлены требования к сохранению, содержанию и использованию объектов культурного наследия (памятников истории и культуры) народов Российской Федерации, требования к обеспечению доступа к таким объектам либо выявленному объекту культурного наследия	-

Обозначение (номер) помещения, машино-места на плане здания, сооружения, плане этажа: 25

Кадастровый номер: -

№ п/п	Наименование характеристики	Значение характеристики
1	2	3
1	Вид объекта недвижимости (помещение, машино-место)	Помещение
2	Ранее присвоенный государственный учетный номер помещения, машино-места (кадастровый, инвентарный или условный номер)	-
3	Кадастровый номер исходного объекта недвижимости (объектов недвижимости)	-
4	Номер, тип этажа (этажей), на котором (которых) расположено помещение	3, Этаж
5	Адрес помещения, машино-места	Российская Федерация, Нижегородская область, г.о город Нижний Новгород, сп Новинки, улица 2-ая Дорожная, дом 6, квартира 25
	Местоположение помещения, машино-места	-
	Дополнение местоположения помещения, машино-места	-
6	Площадь помещения, машино-места (Р), м ²	43.3
7	Назначение помещения	Жилое
8	Вид жилого помещения (квартира, комната (в квартире), если жилое помещение расположено в многоквартирном доме	Квартира
9	Вид (виды) разрешенного использования помещения	-
10	Наименование помещения	-
11	Кадастровый номер (при наличии) или обозначение на плане этажа (или поэтажном плане) квартиры, в которой расположена комната	-
12	Сведения об отнесении к общему имуществу в многоквартирном доме или к вспомогательным помещениям	-
13	Сведения об отнесении к специализированному жилищному фонду или к жилым помещениям наемного дома социального использования или наемного дома коммерческого использования	-
14	Сведения о включении помещения в единый государственный реестр объектов культурного наследия (памятников истории и культуры) народов Российской Федерации	-
14.1	Регистрационный номер, вид и наименование объекта недвижимости в едином государственном реестре объектов культурного наследия (памятников истории и культуры) народов Российской Федерации либо регистрационный номер учетной карты объекта, представляющего собой историко-культурную ценность, вид и наименование выявленного объекта культурного наследия	-

14.2	Реквизиты решений Правительства Российской Федерации, органов охраны объектов культурного наследия о включении объекта недвижимости в единый государственный реестр объектов культурного наследия (памятников истории и культуры) народов Российской Федерации либо об отнесении объекта недвижимости к выявленным объектам культурного наследия, подлежащим государственной охране	-
14.3	Реквизиты документа, на основании которого установлены требования к сохранению, содержанию и использованию объектов культурного наследия (памятников истории и культуры) народов Российской Федерации, требования к обеспечению доступа к таким объектам либо выявленному объекту культурного наследия	-

Обозначение (номер) помещения, машино-места на плане здания, сооружения, плане этажа: 26

Кадастровый номер: -

№ п/п	Наименование характеристики	Значение характеристики
1	2	3
1	Вид объекта недвижимости (помещение, машино-место)	Помещение
2	Ранее присвоенный государственный учетный номер помещения, машино-места (кадастровый, инвентарный или условный номер)	-
3	Кадастровый номер исходного объекта недвижимости (объектов недвижимости)	-
4	Номер, тип этажа (этажей), на котором (которых) расположено помещение	3, Этаж
5	Адрес помещения, машино-места	Российская Федерация, Нижегородская область, г.о город Нижний Новгород, сп Новинки, улица 2-ая Дорожная, дом 6, квартира 26
	Местоположение помещения, машино-места	-
	Дополнение местоположения помещения, машино-места	-
6	Площадь помещения, машино-места (P), м ²	28.4
7	Назначение помещения	Жилое
8	Вид жилого помещения (квартира, комната (в квартире), если жилое помещение расположено в многоквартирном доме)	Квартира
9	Вид (виды) разрешенного использования помещения	-
10	Наименование помещения	-
11	Кадастровый номер (при наличии) или обозначение на плане этажа (или поэтажном плане) квартиры, в которой расположена комната	-
12	Сведения об отнесении к общему имуществу в многоквартирном доме или к вспомогательным помещениям	-
13	Сведения об отнесении к специализированному жилищному фонду или к жилым помещениям наемного дома социального использования или наемного дома коммерческого использования	-

14	Сведения о включении помещения в единый государственный реестр объектов культурного наследия (памятников истории и культуры) народов Российской Федерации	-
14.1	Регистрационный номер, вид и наименование объекта недвижимости в едином государственном реестре объектов культурного наследия (памятников истории и культуры) народов Российской Федерации либо регистрационный номер учетной карты объекта, представляющего собой историко-культурную ценность, вид и наименование выявленного объекта культурного наследия	-
14.2	Реквизиты решений Правительства Российской Федерации, органов охраны объектов культурного наследия о включении объекта недвижимости в единый государственный реестр объектов культурного наследия (памятников истории и культуры) народов Российской Федерации либо об отнесении объекта недвижимости к выявленным объектам культурного наследия, подлежащим государственной охране	-
14.3	Реквизиты документа, на основании которого установлены требования к сохранению, содержанию и использованию объектов культурного наследия (памятников истории и культуры) народов Российской Федерации, требования к обеспечению доступа к таким объектам либо выявленному объекту культурного наследия	-

Обозначение (номер) помещения, машино-места на плане здания, сооружения, плане этажа: 27

Кадастровый номер: -

№ п/п	Наименование характеристики	Значение характеристики
1	2	3
1	Вид объекта недвижимости (помещение, машино-место)	Помещение
2	Ранее присвоенный государственный учетный номер помещения, машино-места (кадастровый, инвентарный или условный номер)	-
3	Кадастровый номер исходного объекта недвижимости (объектов недвижимости)	-
4	Номер, тип этажа (этажей), на котором (которых) расположено помещение	3, Этаж
5	Адрес помещения, машино-места	Российская Федерация, Нижегородская область, г.о город Нижний Новгород, сп Новинки, улица 2-ая Дорожная, дом 6, квартира 27
	Местоположение помещения, машино-места	-
	Дополнение местоположения помещения, машино-места	-
6	Площадь помещения, машино-места (Р), м ²	26.8
7	Назначение помещения	Жилое
8	Вид жилого помещения (квартира, комната (в квартире)), если жилое помещение расположено в многоквартирном доме	Квартира
9	Вид (виды) разрешенного использования помещения	-
10	Наименование помещения	-

11	Кадастровый номер (при наличии) или обозначение на плане этажа (или поэтажном плане) квартиры, в которой расположена комната	-
12	Сведения об отнесении к общему имуществу в многоквартирном доме или к вспомогательным помещениям	-
13	Сведения об отнесении к специализированному жилищному фонду или к жилым помещениям наемного дома социального использования или наемного дома коммерческого использования	-
14	Сведения о включении помещения в единый государственный реестр объектов культурного наследия (памятников истории и культуры) народов Российской Федерации	-
14.1	Регистрационный номер, вид и наименование объекта недвижимости в едином государственном реестре объектов культурного наследия (памятников истории и культуры) народов Российской Федерации либо регистрационный номер учетной карты объекта, представляющего собой историко-культурную ценность, вид и наименование выявленного объекта культурного наследия	-
14.2	Реквизиты решений Правительства Российской Федерации, органов охраны объектов культурного наследия о включении объекта недвижимости в единый государственный реестр объектов культурного наследия (памятников истории и культуры) народов Российской Федерации либо об отнесении объекта недвижимости к выявленным объектам культурного наследия, подлежащим государственной охране	-
14.3	Реквизиты документа, на основании которого установлены требования к сохранению, содержанию и использованию объектов культурного наследия (памятников истории и культуры) народов Российской Федерации, требования к обеспечению доступа к таким объектам либо выявленному объекту культурного наследия	-

Обозначение (номер) помещения, машино-места на плане здания, сооружения, плане этажа: 28

Кадастровый номер: -

№ п/п	Наименование характеристики	Значение характеристики
1	2	3
1	Вид объекта недвижимости (помещение, машино-место)	Помещение
2	Ранее присвоенный государственный учетный номер помещения, машино-места (кадастровый, инвентарный или условный номер)	-
3	Кадастровый номер исходного объекта недвижимости (объектов недвижимости)	-
4	Номер, тип этажа (этажей), на котором (которых) расположено помещение	3, Этаж
5	Адрес помещения, машино-места	Российская Федерация, Нижегородская область, г.о город Нижний Новгород, сп Новинки, улица 2-ая Дорожная, дом 6, квартира 28

5	Местоположение помещения, машино-места	-
	Дополнение местоположения помещения, машино-места	-
6	Площадь помещения, машино-места (Р), м2	34.5
7	Назначение помещения	Жилое
8	Вид жилого помещения (квартира, комната (в квартире), если жилое помещение расположено в многоквартирном доме)	Квартира
9	Вид (виды) разрешенного использования помещения	-
10	Наименование помещения	-
11	Кадастровый номер (при наличии) или обозначение на плане этажа (или поэтажном плане) квартиры, в которой расположена комната	-
12	Сведения об отнесении к общему имуществу в многоквартирном доме или к вспомогательным помещениям	-
13	Сведения об отнесении к специализированному жилищному фонду или к жилым помещениям наемного дома социального использования или наемного дома коммерческого использования	-
14	Сведения о включении помещения в единый государственный реестр объектов культурного наследия (памятников истории и культуры) народов Российской Федерации	-
14.1	Регистрационный номер, вид и наименование объекта недвижимости в едином государственном реестре объектов культурного наследия (памятников истории и культуры) народов Российской Федерации либо регистрационный номер учетной карты объекта, представляющего собой историко-культурную ценность, вид и наименование выявленного объекта культурного наследия	-
14.2	Реквизиты решений Правительства Российской Федерации, органов охраны объектов культурного наследия о включении объекта недвижимости в единый государственный реестр объектов культурного наследия (памятников истории и культуры) народов Российской Федерации либо об отнесении объекта недвижимости к выявленным объектам культурного наследия, подлежащим государственной охране	-
14.3	Реквизиты документа, на основании которого установлены требования к сохранению, содержанию и использованию объектов культурного наследия (памятников истории и культуры) народов Российской Федерации, требования к обеспечению доступа к таким объектам либо выявленному объекту культурного наследия	-

Обозначение (номер) помещения, машино-места на плане здания, сооружения, плане этажа: 29

Кадастровый номер: -

№ п/п	Наименование характеристики	Значение характеристики
1	2	3
1	Вид объекта недвижимости (помещение, машино-место)	Помещение

2	Ранее присвоенный государственный учетный номер помещения, машино-места (кадастровый, инвентарный или условный номер)	-
3	Кадастровый номер исходного объекта недвижимости (объектов недвижимости)	-
4	Номер, тип этажа (этажей), на котором (которых) расположено помещение	3, Этаж
5	Адрес помещения, машино-места	Российская Федерация, Нижегородская область, г.о город Нижний Новгород, сп Новинки, улица 2-ая Дорожная, дом 6, квартира 29
	Местоположение помещения, машино-места	-
	Дополнение местоположения помещения, машино-места	-
6	Площадь помещения, машино-места (P), м2	31.4
7	Назначение помещения	Жилое
8	Вид жилого помещения (квартира, комната (в квартире), если жилое помещение расположено в многоквартирном доме	Квартира
9	Вид (виды) разрешенного использования помещения	-
10	Наименование помещения	-
11	Кадастровый номер (при наличии) или обозначение на плане этажа (или поэтажном плане) квартиры, в которой расположена комната	-
12	Сведения об отнесении к общему имуществу в многоквартирном доме или к вспомогательным помещениям	-
13	Сведения об отнесении к специализированному жилищному фонду или к жилым помещениям наемного дома социального использования или наемного дома коммерческого использования	-
14	Сведения о включении помещения в единый государственный реестр объектов культурного наследия (памятников истории и культуры) народов Российской Федерации	-
14.1	Регистрационный номер, вид и наименование объекта недвижимости в едином государственном реестре объектов культурного наследия (памятников истории и культуры) народов Российской Федерации либо регистрационный номер учетной карты объекта, представляющего собой историко-культурную ценность, вид и наименование выявленного объекта культурного наследия	-
14.2	Реквизиты решений Правительства Российской Федерации, органов охраны объектов культурного наследия о включении объекта недвижимости в единый государственный реестр объектов культурного наследия (памятников истории и культуры) народов Российской Федерации либо об отнесении объекта недвижимости к выявленным объектам культурного наследия, подлежащим государственной охране	-
14.3	Реквизиты документа, на основании которого установлены требования к сохранению, содержанию и использованию объектов культурного наследия (памятников истории и культуры) народов Российской Федерации, требования к обеспечению доступа к таким объектам либо выявленному объекту культурного наследия	-

Обозначение (номер) помещения, машино-места на плане здания, сооружения, плане этажа: 30

Кадастровый номер: -

№ п/п	Наименование характеристики	Значение характеристики
1	2	3
1	Вид объекта недвижимости (помещение, машино-место)	Помещение
2	Ранее присвоенный государственный учетный номер помещения, машино-места (кадастровый, инвентарный или условный номер)	-
3	Кадастровый номер исходного объекта недвижимости (объектов недвижимости)	-
4	Номер, тип этажа (этажей), на котором (которых) расположено помещение	3, Этаж
5	Адрес помещения, машино-места	Российская Федерация, Нижегородская область, г.о город Нижний Новгород, сп Новинки, улица 2-ая Дорожная, дом 6, квартира 30
	Местоположение помещения, машино-места	-
	Дополнение местоположения помещения, машино-места	-
6	Площадь помещения, машино-места (P), м ²	47.2
7	Назначение помещения	Жилое
8	Вид жилого помещения (квартира, комната (в квартире), если жилое помещение расположено в многоквартирном доме	Квартира
9	Вид (виды) разрешенного использования помещения	-
10	Наименование помещения	-
11	Кадастровый номер (при наличии) или обозначение на плане этажа (или поэтажном плане) квартиры, в которой расположена комната	-
12	Сведения об отнесении к общему имуществу в многоквартирном доме или к вспомогательным помещениям	-
13	Сведения об отнесении к специализированному жилищному фонду или к жилым помещениям наемного дома социального использования или наемного дома коммерческого использования	-
14	Сведения о включении помещения в единый государственный реестр объектов культурного наследия (памятников истории и культуры) народов Российской Федерации	-
14.1	Регистрационный номер, вид и наименование объекта недвижимости в едином государственном реестре объектов культурного наследия (памятников истории и культуры) народов Российской Федерации либо регистрационный номер учетной карты объекта, представляющего собой историко-культурную ценность, вид и наименование выявленного объекта культурного наследия	-

14.2	Реквизиты решений Правительства Российской Федерации, органов охраны объектов культурного наследия о включении объекта недвижимости в единый государственный реестр объектов культурного наследия (памятников истории и культуры) народов Российской Федерации либо об отнесении объекта недвижимости к выявленным объектам культурного наследия, подлежащим государственной охране	-
14.3	Реквизиты документа, на основании которого установлены требования к сохранению, содержанию и использованию объектов культурного наследия (памятников истории и культуры) народов Российской Федерации, требования к обеспечению доступа к таким объектам либо выявленному объекту культурного наследия	-

Обозначение (номер) помещения, машино-места на плане здания, сооружения, плане этажа: 31

Кадастровый номер: -

№ п/п	Наименование характеристики	Значение характеристики
1	2	3
1	Вид объекта недвижимости (помещение, машино-место)	Помещение
2	Ранее присвоенный государственный учетный номер помещения, машино-места (кадастровый, инвентарный или условный номер)	-
3	Кадастровый номер исходного объекта недвижимости (объектов недвижимости)	-
4	Номер, тип этажа (этажей), на котором (которых) расположено помещение	3, Этаж
5	Адрес помещения, машино-места	Российская Федерация, Нижегородская область, г.о город Нижний Новгород, сп Новинки, улица 2-ая Дорожная, дом 6, квартира 31
	Местоположение помещения, машино-места	-
	Дополнение местоположения помещения, машино-места	-
6	Площадь помещения, машино-места (P), м2	49.8
7	Назначение помещения	Жилое
8	Вид жилого помещения (квартира, комната (в квартире), если жилое помещение расположено в многоквартирном доме)	Квартира
9	Вид (виды) разрешенного использования помещения	-
10	Наименование помещения	-
11	Кадастровый номер (при наличии) или обозначение на плане этажа (или поэтажном плане) квартиры, в которой расположена комната	-
12	Сведения об отнесении к общему имуществу в многоквартирном доме или к вспомогательным помещениям	-
13	Сведения об отнесении к специализированному жилищному фонду или к жилым помещениям наемного дома социального использования или наемного дома коммерческого использования	-

14	Сведения о включении помещения в единый государственный реестр объектов культурного наследия (памятников истории и культуры) народов Российской Федерации	-
14.1	Регистрационный номер, вид и наименование объекта недвижимости в едином государственном реестре объектов культурного наследия (памятников истории и культуры) народов Российской Федерации либо регистрационный номер учетной карты объекта, представляющего собой историко-культурную ценность, вид и наименование выявленного объекта культурного наследия	-
14.2	Реквизиты решений Правительства Российской Федерации, органов охраны объектов культурного наследия о включении объекта недвижимости в единый государственный реестр объектов культурного наследия (памятников истории и культуры) народов Российской Федерации либо об отнесении объекта недвижимости к выявленным объектам культурного наследия, подлежащим государственной охране	-
14.3	Реквизиты документа, на основании которого установлены требования к сохранению, содержанию и использованию объектов культурного наследия (памятников истории и культуры) народов Российской Федерации, требования к обеспечению доступа к таким объектам либо выявленному объекту культурного наследия	-

Обозначение (номер) помещения, машино-места на плане здания, сооружения, плане этажа: 32

Кадастровый номер: -

№ п/п	Наименование характеристики	Значение характеристики
1	2	3
1	Вид объекта недвижимости (помещение, машино-место)	Помещение
2	Ранее присвоенный государственный учетный номер помещения, машино-места (кадастровый, инвентарный или условный номер)	-
3	Кадастровый номер исходного объекта недвижимости (объектов недвижимости)	-
4	Номер, тип этажа (этажей), на котором (которых) расположено помещение	3, Этаж
5	Адрес помещения, машино-места	Российская Федерация, Нижегородская область, г.о город Нижний Новгород, сп Новинки, улица 2-ая Дорожная, дом 6, квартира 32
	Местоположение помещения, машино-места	-
	Дополнение местоположения помещения, машино-места	-
6	Площадь помещения, машино-места (P), м ²	31.3
7	Назначение помещения	Жилое
8	Вид жилого помещения (квартира, комната (в квартире)), если жилое помещение расположено в многоквартирном доме	Квартира
9	Вид (виды) разрешенного использования помещения	-
10	Наименование помещения	-

11	Кадастровый номер (при наличии) или обозначение на плане этажа (или поэтажном плане) квартиры, в которой расположена комната	-
12	Сведения об отнесении к общему имуществу в многоквартирном доме или к вспомогательным помещениям	-
13	Сведения об отнесении к специализированному жилищному фонду или к жилым помещениям наемного дома социального использования или наемного дома коммерческого использования	-
14	Сведения о включении помещения в единый государственный реестр объектов культурного наследия (памятников истории и культуры) народов Российской Федерации	-
14.1	Регистрационный номер, вид и наименование объекта недвижимости в едином государственном реестре объектов культурного наследия (памятников истории и культуры) народов Российской Федерации либо регистрационный номер учетной карты объекта, представляющего собой историко-культурную ценность, вид и наименование выявленного объекта культурного наследия	-
14.2	Реквизиты решений Правительства Российской Федерации, органов охраны объектов культурного наследия о включении объекта недвижимости в единый государственный реестр объектов культурного наследия (памятников истории и культуры) народов Российской Федерации либо об отнесении объекта недвижимости к выявленным объектам культурного наследия, подлежащим государственной охране	-
14.3	Реквизиты документа, на основании которого установлены требования к сохранению, содержанию и использованию объектов культурного наследия (памятников истории и культуры) народов Российской Федерации, требования к обеспечению доступа к таким объектам либо выявленному объекту культурного наследия	-

Обозначение (номер) помещения, машино-места на плане здания, сооружения, плане этажа: 33

Кадастровый номер: -

№ п/п	Наименование характеристики	Значение характеристики
1	2	3
1	Вид объекта недвижимости (помещение, машино-место)	Помещение
2	Ранее присвоенный государственный учетный номер помещения, машино-места (кадастровый, инвентарный или условный номер)	-
3	Кадастровый номер исходного объекта недвижимости (объектов недвижимости)	-
4	Номер, тип этажа (этажей), на котором (которых) расположено помещение	3, Этаж
5	Адрес помещения, машино-места	Российская Федерация, Нижегородская область, г.о город Нижний Новгород, сп Новинки, улица 2-ая Дорожная, дом 6, квартира 33

5	Местоположение помещения, машино-места	-
	Дополнение местоположения помещения, машино-места	-
6	Площадь помещения, машино-места (Р), м2	31.6
7	Назначение помещения	Жилое
8	Вид жилого помещения (квартира, комната (в квартире), если жилое помещение расположено в многоквартирном доме)	Квартира
9	Вид (виды) разрешенного использования помещения	-
10	Наименование помещения	-
11	Кадастровый номер (при наличии) или обозначение на плане этажа (или поэтажном плане) квартиры, в которой расположена комната	-
12	Сведения об отнесении к общему имуществу в многоквартирном доме или к вспомогательным помещениям	-
13	Сведения об отнесении к специализированному жилищному фонду или к жилым помещениям наемного дома социального использования или наемного дома коммерческого использования	-
14	Сведения о включении помещения в единый государственный реестр объектов культурного наследия (памятников истории и культуры) народов Российской Федерации	-
14.1	Регистрационный номер, вид и наименование объекта недвижимости в едином государственном реестре объектов культурного наследия (памятников истории и культуры) народов Российской Федерации либо регистрационный номер учетной карты объекта, представляющего собой историко-культурную ценность, вид и наименование выявленного объекта культурного наследия	-
14.2	Реквизиты решений Правительства Российской Федерации, органов охраны объектов культурного наследия о включении объекта недвижимости в единый государственный реестр объектов культурного наследия (памятников истории и культуры) народов Российской Федерации либо об отнесении объекта недвижимости к выявленным объектам культурного наследия, подлежащим государственной охране	-
14.3	Реквизиты документа, на основании которого установлены требования к сохранению, содержанию и использованию объектов культурного наследия (памятников истории и культуры) народов Российской Федерации, требования к обеспечению доступа к таким объектам либо выявленному объекту культурного наследия	-
Обозначение (номер) помещения, машино-места на плане здания, сооружения, плане этажа: 34		
Кадастровый номер: -		
№ п/п	Наименование характеристики	Значение характеристики
1	2	3
1	Вид объекта недвижимости (помещение, машино-место)	Помещение

2	Ранее присвоенный государственный учетный номер помещения, машино-места (кадастровый, инвентарный или условный номер)	-
3	Кадастровый номер исходного объекта недвижимости (объектов недвижимости)	-
4	Номер, тип этажа (этажей), на котором (которых) расположено помещение	3, Этаж
5	Адрес помещения, машино-места	Российская Федерация, Нижегородская область, г.о город Нижний Новгород, сп Новинки, улица 2-ая Дорожная, дом 6, квартира 34
	Местоположение помещения, машино-места	-
	Дополнение местоположения помещения, машино-места	-
6	Площадь помещения, машино-места (P), м2	73.0
7	Назначение помещения	Жилое
8	Вид жилого помещения (квартира, комната (в квартире), если жилое помещение расположено в многоквартирном доме	Квартира
9	Вид (виды) разрешенного использования помещения	-
10	Наименование помещения	-
11	Кадастровый номер (при наличии) или обозначение на плане этажа (или поэтажном плане) квартиры, в которой расположена комната	-
12	Сведения об отнесении к общему имуществу в многоквартирном доме или к вспомогательным помещениям	-
13	Сведения об отнесении к специализированному жилищному фонду или к жилым помещениям наемного дома социального использования или наемного дома коммерческого использования	-
14	Сведения о включении помещения в единый государственный реестр объектов культурного наследия (памятников истории и культуры) народов Российской Федерации	-
14.1	Регистрационный номер, вид и наименование объекта недвижимости в едином государственном реестре объектов культурного наследия (памятников истории и культуры) народов Российской Федерации либо регистрационный номер учетной карты объекта, представляющего собой историко-культурную ценность, вид и наименование выявленного объекта культурного наследия	-
14.2	Реквизиты решений Правительства Российской Федерации, органов охраны объектов культурного наследия о включении объекта недвижимости в единый государственный реестр объектов культурного наследия (памятников истории и культуры) народов Российской Федерации либо об отнесении объекта недвижимости к выявленным объектам культурного наследия, подлежащим государственной охране	-
14.3	Реквизиты документа, на основании которого установлены требования к сохранению, содержанию и использованию объектов культурного наследия (памятников истории и культуры) народов Российской Федерации, требования к обеспечению доступа к таким объектам либо выявленному объекту культурного наследия	-

Обозначение (номер) помещения, машино-места на плане здания, сооружения, плане этажа: 35

Кадастровый номер: -

№ п/п	Наименование характеристики	Значение характеристики
1	2	3
1	Вид объекта недвижимости (помещение, машино-место)	Помещение
2	Ранее присвоенный государственный учетный номер помещения, машино-места (кадастровый, инвентарный или условный номер)	-
3	Кадастровый номер исходного объекта недвижимости (объектов недвижимости)	-
4	Номер, тип этажа (этажей), на котором (которых) расположено помещение	3, Этаж
5	Адрес помещения, машино-места	Российская Федерация, Нижегородская область, г.о город Нижний Новгород, сп Новинки, улица 2-ая Дорожная, дом 6, квартира 35
	Местоположение помещения, машино-места	-
	Дополнение местоположения помещения, машино-места	-
6	Площадь помещения, машино-места (Р), м ²	28.2
7	Назначение помещения	Жилое
8	Вид жилого помещения (квартира, комната (в квартире), если жилое помещение расположено в многоквартирном доме	Квартира
9	Вид (виды) разрешенного использования помещения	-
10	Наименование помещения	-
11	Кадастровый номер (при наличии) или обозначение на плане этажа (или поэтажном плане) квартиры, в которой расположена комната	-
12	Сведения об отнесении к общему имуществу в многоквартирном доме или к вспомогательным помещениям	-
13	Сведения об отнесении к специализированному жилищному фонду или к жилым помещениям наемного дома социального использования или наемного дома коммерческого использования	-
14	Сведения о включении помещения в единый государственный реестр объектов культурного наследия (памятников истории и культуры) народов Российской Федерации	-
14.1	Регистрационный номер, вид и наименование объекта недвижимости в едином государственном реестре объектов культурного наследия (памятников истории и культуры) народов Российской Федерации либо регистрационный номер учетной карты объекта, представляющего собой историко-культурную ценность, вид и наименование выявленного объекта культурного наследия	-

14.2	Реквизиты решений Правительства Российской Федерации, органов охраны объектов культурного наследия о включении объекта недвижимости в единый государственный реестр объектов культурного наследия (памятников истории и культуры) народов Российской Федерации либо об отнесении объекта недвижимости к выявленным объектам культурного наследия, подлежащим государственной охране	-
14.3	Реквизиты документа, на основании которого установлены требования к сохранению, содержанию и использованию объектов культурного наследия (памятников истории и культуры) народов Российской Федерации, требования к обеспечению доступа к таким объектам либо выявленному объекту культурного наследия	-

Обозначение (номер) помещения, машино-места на плане здания, сооружения, плане этажа: 36

Кадастровый номер: -

№ п/п	Наименование характеристики	Значение характеристики
1	2	3
1	Вид объекта недвижимости (помещение, машино-место)	Помещение
2	Ранее присвоенный государственный учетный номер помещения, машино-места (кадастровый, инвентарный или условный номер)	-
3	Кадастровый номер исходного объекта недвижимости (объектов недвижимости)	-
4	Номер, тип этажа (этажей), на котором (которых) расположено помещение	3, Этаж
5	Адрес помещения, машино-места	Российская Федерация, Нижегородская область, г.о город Нижний Новгород, сп Новинки, улица 2-ая Дорожная, дом 6, квартира 36
	Местоположение помещения, машино-места	-
	Дополнение местоположения помещения, машино-места	-
6	Площадь помещения, машино-места (Р), м ²	42.3
7	Назначение помещения	Жилое
8	Вид жилого помещения (квартира, комната (в квартире), если жилое помещение расположено в многоквартирном доме)	Квартира
9	Вид (виды) разрешенного использования помещения	-
10	Наименование помещения	-
11	Кадастровый номер (при наличии) или обозначение на плане этажа (или поэтажном плане) квартиры, в которой расположена комната	-
12	Сведения об отнесении к общему имуществу в многоквартирном доме или к вспомогательным помещениям	-
13	Сведения об отнесении к специализированному жилищному фонду или к жилым помещениям наемного дома социального использования или наемного дома коммерческого использования	-

14	Сведения о включении помещения в единый государственный реестр объектов культурного наследия (памятников истории и культуры) народов Российской Федерации	-
14.1	Регистрационный номер, вид и наименование объекта недвижимости в едином государственном реестре объектов культурного наследия (памятников истории и культуры) народов Российской Федерации либо регистрационный номер учетной карты объекта, представляющего собой историко-культурную ценность, вид и наименование выявленного объекта культурного наследия	-
14.2	Реквизиты решений Правительства Российской Федерации, органов охраны объектов культурного наследия о включении объекта недвижимости в единый государственный реестр объектов культурного наследия (памятников истории и культуры) народов Российской Федерации либо об отнесении объекта недвижимости к выявленным объектам культурного наследия, подлежащим государственной охране	-
14.3	Реквизиты документа, на основании которого установлены требования к сохранению, содержанию и использованию объектов культурного наследия (памятников истории и культуры) народов Российской Федерации, требования к обеспечению доступа к таким объектам либо выявленному объекту культурного наследия	-

Обозначение (номер) помещения, машино-места на плане здания, сооружения, плане этажа: 37

Кадастровый номер: -

№ п/п	Наименование характеристики	Значение характеристики
1	2	3
1	Вид объекта недвижимости (помещение, машино-место)	Помещение
2	Ранее присвоенный государственный учетный номер помещения, машино-места (кадастровый, инвентарный или условный номер)	-
3	Кадастровый номер исходного объекта недвижимости (объектов недвижимости)	-
4	Номер, тип этажа (этажей), на котором (которых) расположено помещение	4, Этаж
5	Адрес помещения, машино-места	Российская Федерация, Нижегородская область, г.о город Нижний Новгород, сп Новинки, улица 2-ая Дорожная, дом 6, квартира 37
	Местоположение помещения, машино-места	-
	Дополнение местоположения помещения, машино-места	-
6	Площадь помещения, машино-места (P), м ²	42.9
7	Назначение помещения	Жилое
8	Вид жилого помещения (квартира, комната (в квартире)), если жилое помещение расположено в многоквартирном доме	Квартира
9	Вид (виды) разрешенного использования помещения	-
10	Наименование помещения	-

11	Кадастровый номер (при наличии) или обозначение на плане этажа (или поэтажном плане) квартиры, в которой расположена комната	-
12	Сведения об отнесении к общему имуществу в многоквартирном доме или к вспомогательным помещениям	-
13	Сведения об отнесении к специализированному жилищному фонду или к жилым помещениям наемного дома социального использования или наемного дома коммерческого использования	-
14	Сведения о включении помещения в единый государственный реестр объектов культурного наследия (памятников истории и культуры) народов Российской Федерации	-
14.1	Регистрационный номер, вид и наименование объекта недвижимости в едином государственном реестре объектов культурного наследия (памятников истории и культуры) народов Российской Федерации либо регистрационный номер учетной карты объекта, представляющего собой историко-культурную ценность, вид и наименование выявленного объекта культурного наследия	-
14.2	Реквизиты решений Правительства Российской Федерации, органов охраны объектов культурного наследия о включении объекта недвижимости в единый государственный реестр объектов культурного наследия (памятников истории и культуры) народов Российской Федерации либо об отнесении объекта недвижимости к выявленным объектам культурного наследия, подлежащим государственной охране	-
14.3	Реквизиты документа, на основании которого установлены требования к сохранению, содержанию и использованию объектов культурного наследия (памятников истории и культуры) народов Российской Федерации, требования к обеспечению доступа к таким объектам либо выявленному объекту культурного наследия	-

Обозначение (номер) помещения, машино-места на плане здания, сооружения, плане этажа: 38

Кадастровый номер: -

№ п/п	Наименование характеристики	Значение характеристики
1	2	3
1	Вид объекта недвижимости (помещение, машино-место)	Помещение
2	Ранее присвоенный государственный учетный номер помещения, машино-места (кадастровый, инвентарный или условный номер)	-
3	Кадастровый номер исходного объекта недвижимости (объектов недвижимости)	-
4	Номер, тип этажа (этажей), на котором (которых) расположено помещение	4, Этаж
5	Адрес помещения, машино-места	Российская Федерация, Нижегородская область, г.о город Нижний Новгород, сп Новинки, улица 2-ая Дорожная, дом 6, квартира 38

5	Местоположение помещения, машино-места	-
	Дополнение местоположения помещения, машино-места	-
6	Площадь помещения, машино-места (Р), м2	28.3
7	Назначение помещения	Жилое
8	Вид жилого помещения (квартира, комната (в квартире), если жилое помещение расположено в многоквартирном доме	Квартира
9	Вид (виды) разрешенного использования помещения	-
10	Наименование помещения	-
11	Кадастровый номер (при наличии) или обозначение на плане этажа (или поэтажном плане) квартиры, в которой расположена комната	-
12	Сведения об отнесении к общему имуществу в многоквартирном доме или к вспомогательным помещениям	-
13	Сведения об отнесении к специализированному жилищному фонду или к жилым помещениям наемного дома социального использования или наемного дома коммерческого использования	-
14	Сведения о включении помещения в единый государственный реестр объектов культурного наследия (памятников истории и культуры) народов Российской Федерации	-
14.1	Регистрационный номер, вид и наименование объекта недвижимости в едином государственном реестре объектов культурного наследия (памятников истории и культуры) народов Российской Федерации либо регистрационный номер учетной карты объекта, представляющего собой историко-культурную ценность, вид и наименование выявленного объекта культурного наследия	-
14.2	Реквизиты решений Правительства Российской Федерации, органов охраны объектов культурного наследия о включении объекта недвижимости в единый государственный реестр объектов культурного наследия (памятников истории и культуры) народов Российской Федерации либо об отнесении объекта недвижимости к выявленным объектам культурного наследия, подлежащим государственной охране	-
14.3	Реквизиты документа, на основании которого установлены требования к сохранению, содержанию и использованию объектов культурного наследия (памятников истории и культуры) народов Российской Федерации, требования к обеспечению доступа к таким объектам либо выявленному объекту культурного наследия	-
Обозначение (номер) помещения, машино-места на плане здания, сооружения, плане этажа: 39		
Кадастровый номер: -		
№ п/п	Наименование характеристики	Значение характеристики
1	2	3
1	Вид объекта недвижимости (помещение, машино-место)	Помещение

2	Ранее присвоенный государственный учетный номер помещения, машино-места (кадастровый, инвентарный или условный номер)	-
3	Кадастровый номер исходного объекта недвижимости (объектов недвижимости)	-
4	Номер, тип этажа (этажей), на котором (которых) расположено помещение	4, Этаж
5	Адрес помещения, машино-места	Российская Федерация, Нижегородская область, г.о город Нижний Новгород, сп Новинки, улица 2-ая Дорожная, дом 6, квартира 39
	Местоположение помещения, машино-места	-
	Дополнение местоположения помещения, машино-места	-
6	Площадь помещения, машино-места (P), м2	26.2
7	Назначение помещения	Жилое
8	Вид жилого помещения (квартира, комната (в квартире), если жилое помещение расположено в многоквартирном доме	Квартира
9	Вид (виды) разрешенного использования помещения	-
10	Наименование помещения	-
11	Кадастровый номер (при наличии) или обозначение на плане этажа (или поэтажном плане) квартиры, в которой расположена комната	-
12	Сведения об отнесении к общему имуществу в многоквартирном доме или к вспомогательным помещениям	-
13	Сведения об отнесении к специализированному жилищному фонду или к жилым помещениям наемного дома социального использования или наемного дома коммерческого использования	-
14	Сведения о включении помещения в единый государственный реестр объектов культурного наследия (памятников истории и культуры) народов Российской Федерации	-
14.1	Регистрационный номер, вид и наименование объекта недвижимости в едином государственном реестре объектов культурного наследия (памятников истории и культуры) народов Российской Федерации либо регистрационный номер учетной карты объекта, представляющего собой историко-культурную ценность, вид и наименование выявленного объекта культурного наследия	-
14.2	Реквизиты решений Правительства Российской Федерации, органов охраны объектов культурного наследия о включении объекта недвижимости в единый государственный реестр объектов культурного наследия (памятников истории и культуры) народов Российской Федерации либо об отнесении объекта недвижимости к выявленным объектам культурного наследия, подлежащим государственной охране	-
14.3	Реквизиты документа, на основании которого установлены требования к сохранению, содержанию и использованию объектов культурного наследия (памятников истории и культуры) народов Российской Федерации, требования к обеспечению доступа к таким объектам либо выявленному объекту культурного наследия	-

Обозначение (номер) помещения, машино-места на плане здания, сооружения, плане этажа: 40

Кадастровый номер: -

№ п/п	Наименование характеристики	Значение характеристики
1	2	3
1	Вид объекта недвижимости (помещение, машино-место)	Помещение
2	Ранее присвоенный государственный учетный номер помещения, машино-места (кадастровый, инвентарный или условный номер)	-
3	Кадастровый номер исходного объекта недвижимости (объектов недвижимости)	-
4	Номер, тип этажа (этажей), на котором (которых) расположено помещение	4, Этаж
5	Адрес помещения, машино-места	Российская Федерация, Нижегородская область, г.о город Нижний Новгород, сп Новинки, улица 2-ая Дорожная, дом 6, квартира 40
	Местоположение помещения, машино-места	-
	Дополнение местоположения помещения, машино-места	-
6	Площадь помещения, машино-места (Р), м ²	34.7
7	Назначение помещения	Жилое
8	Вид жилого помещения (квартира, комната (в квартире), если жилое помещение расположено в многоквартирном доме	Квартира
9	Вид (виды) разрешенного использования помещения	-
10	Наименование помещения	-
11	Кадастровый номер (при наличии) или обозначение на плане этажа (или поэтажном плане) квартиры, в которой расположена комната	-
12	Сведения об отнесении к общему имуществу в многоквартирном доме или к вспомогательным помещениям	-
13	Сведения об отнесении к специализированному жилищному фонду или к жилым помещениям наемного дома социального использования или наемного дома коммерческого использования	-
14	Сведения о включении помещения в единый государственный реестр объектов культурного наследия (памятников истории и культуры) народов Российской Федерации	-
14.1	Регистрационный номер, вид и наименование объекта недвижимости в едином государственном реестре объектов культурного наследия (памятников истории и культуры) народов Российской Федерации либо регистрационный номер учетной карты объекта, представляющего собой историко-культурную ценность, вид и наименование выявленного объекта культурного наследия	-

14.2	Реквизиты решений Правительства Российской Федерации, органов охраны объектов культурного наследия о включении объекта недвижимости в единый государственный реестр объектов культурного наследия (памятников истории и культуры) народов Российской Федерации либо об отнесении объекта недвижимости к выявленным объектам культурного наследия, подлежащим государственной охране	-
14.3	Реквизиты документа, на основании которого установлены требования к сохранению, содержанию и использованию объектов культурного наследия (памятников истории и культуры) народов Российской Федерации, требования к обеспечению доступа к таким объектам либо выявленному объекту культурного наследия	-

Обозначение (номер) помещения, машино-места на плане здания, сооружения, плане этажа: 41

Кадастровый номер: -

№ п/п	Наименование характеристики	Значение характеристики
1	2	3
1	Вид объекта недвижимости (помещение, машино-место)	Помещение
2	Ранее присвоенный государственный учетный номер помещения, машино-места (кадастровый, инвентарный или условный номер)	-
3	Кадастровый номер исходного объекта недвижимости (объектов недвижимости)	-
4	Номер, тип этажа (этажей), на котором (которых) расположено помещение	4, Этаж
5	Адрес помещения, машино-места	Российская Федерация, Нижегородская область, г.о город Нижний Новгород, сп Новинки, улица 2-ая Дорожная, дом 6, квартира 41
	Местоположение помещения, машино-места	-
	Дополнение местоположения помещения, машино-места	-
6	Площадь помещения, машино-места (P), м ²	31.3
7	Назначение помещения	Жилое
8	Вид жилого помещения (квартира, комната (в квартире), если жилое помещение расположено в многоквартирном доме)	Квартира
9	Вид (виды) разрешенного использования помещения	-
10	Наименование помещения	-
11	Кадастровый номер (при наличии) или обозначение на плане этажа (или поэтажном плане) квартиры, в которой расположена комната	-
12	Сведения об отнесении к общему имуществу в многоквартирном доме или к вспомогательным помещениям	-
13	Сведения об отнесении к специализированному жилищному фонду или к жилым помещениям наемного дома социального использования или наемного дома коммерческого использования	-

14	Сведения о включении помещения в единый государственный реестр объектов культурного наследия (памятников истории и культуры) народов Российской Федерации	-
14.1	Регистрационный номер, вид и наименование объекта недвижимости в едином государственном реестре объектов культурного наследия (памятников истории и культуры) народов Российской Федерации либо регистрационный номер учетной карты объекта, представляющего собой историко-культурную ценность, вид и наименование выявленного объекта культурного наследия	-
14.2	Реквизиты решений Правительства Российской Федерации, органов охраны объектов культурного наследия о включении объекта недвижимости в единый государственный реестр объектов культурного наследия (памятников истории и культуры) народов Российской Федерации либо об отнесении объекта недвижимости к выявленным объектам культурного наследия, подлежащим государственной охране	-
14.3	Реквизиты документа, на основании которого установлены требования к сохранению, содержанию и использованию объектов культурного наследия (памятников истории и культуры) народов Российской Федерации, требования к обеспечению доступа к таким объектам либо выявленному объекту культурного наследия	-

Обозначение (номер) помещения, машино-места на плане здания, сооружения, плане этажа: 42

Кадастровый номер: -

№ п/п	Наименование характеристики	Значение характеристики
1	2	3
1	Вид объекта недвижимости (помещение, машино-место)	Помещение
2	Ранее присвоенный государственный учетный номер помещения, машино-места (кадастровый, инвентарный или условный номер)	-
3	Кадастровый номер исходного объекта недвижимости (объектов недвижимости)	-
4	Номер, тип этажа (этажей), на котором (которых) расположено помещение	4, Этаж
5	Адрес помещения, машино-места	Российская Федерация, Нижегородская область, г.о город Нижний Новгород, сп Новинки, улица 2-ая Дорожная, дом 6, квартира 42
	Местоположение помещения, машино-места	-
	Дополнение местоположения помещения, машино-места	-
6	Площадь помещения, машино-места (Р), м ²	47.7
7	Назначение помещения	Жилое
8	Вид жилого помещения (квартира, комната (в квартире)), если жилое помещение расположено в многоквартирном доме	Квартира
9	Вид (виды) разрешенного использования помещения	-
10	Наименование помещения	-

11	Кадастровый номер (при наличии) или обозначение на плане этажа (или поэтажном плане) квартиры, в которой расположена комната	-
12	Сведения об отнесении к общему имуществу в многоквартирном доме или к вспомогательным помещениям	-
13	Сведения об отнесении к специализированному жилищному фонду или к жилым помещениям наемного дома социального использования или наемного дома коммерческого использования	-
14	Сведения о включении помещения в единый государственный реестр объектов культурного наследия (памятников истории и культуры) народов Российской Федерации	-
14.1	Регистрационный номер, вид и наименование объекта недвижимости в едином государственном реестре объектов культурного наследия (памятников истории и культуры) народов Российской Федерации либо регистрационный номер учетной карты объекта, представляющего собой историко-культурную ценность, вид и наименование выявленного объекта культурного наследия	-
14.2	Реквизиты решений Правительства Российской Федерации, органов охраны объектов культурного наследия о включении объекта недвижимости в единый государственный реестр объектов культурного наследия (памятников истории и культуры) народов Российской Федерации либо об отнесении объекта недвижимости к выявленным объектам культурного наследия, подлежащим государственной охране	-
14.3	Реквизиты документа, на основании которого установлены требования к сохранению, содержанию и использованию объектов культурного наследия (памятников истории и культуры) народов Российской Федерации, требования к обеспечению доступа к таким объектам либо выявленному объекту культурного наследия	-

Обозначение (номер) помещения, машино-места на плане здания, сооружения, плане этажа: 43

Кадастровый номер: -

№ п/п	Наименование характеристики	Значение характеристики
1	2	3
1	Вид объекта недвижимости (помещение, машино-место)	Помещение
2	Ранее присвоенный государственный учетный номер помещения, машино-места (кадастровый, инвентарный или условный номер)	-
3	Кадастровый номер исходного объекта недвижимости (объектов недвижимости)	-
4	Номер, тип этажа (этажей), на котором (которых) расположено помещение	4, Этаж
5	Адрес помещения, машино-места	Российская Федерация, Нижегородская область, г.о город Нижний Новгород, сп Новинки, улица 2-ая Дорожная, дом 6, квартира 43

5	Местоположение помещения, машино-места	-
	Дополнение местоположения помещения, машино-места	-
6	Площадь помещения, машино-места (Р), м2	50.2
7	Назначение помещения	Жилое
8	Вид жилого помещения (квартира, комната (в квартире), если жилое помещение расположено в многоквартирном доме	Квартира
9	Вид (виды) разрешенного использования помещения	-
10	Наименование помещения	-
11	Кадастровый номер (при наличии) или обозначение на плане этажа (или поэтажном плане) квартиры, в которой расположена комната	-
12	Сведения об отнесении к общему имуществу в многоквартирном доме или к вспомогательным помещениям	-
13	Сведения об отнесении к специализированному жилищному фонду или к жилым помещениям наемного дома социального использования или наемного дома коммерческого использования	-
14	Сведения о включении помещения в единый государственный реестр объектов культурного наследия (памятников истории и культуры) народов Российской Федерации	-
14.1	Регистрационный номер, вид и наименование объекта недвижимости в едином государственном реестре объектов культурного наследия (памятников истории и культуры) народов Российской Федерации либо регистрационный номер учетной карты объекта, представляющего собой историко-культурную ценность, вид и наименование выявленного объекта культурного наследия	-
14.2	Реквизиты решений Правительства Российской Федерации, органов охраны объектов культурного наследия о включении объекта недвижимости в единый государственный реестр объектов культурного наследия (памятников истории и культуры) народов Российской Федерации либо об отнесении объекта недвижимости к выявленным объектам культурного наследия, подлежащим государственной охране	-
14.3	Реквизиты документа, на основании которого установлены требования к сохранению, содержанию и использованию объектов культурного наследия (памятников истории и культуры) народов Российской Федерации, требования к обеспечению доступа к таким объектам либо выявленному объекту культурного наследия	-
Обозначение (номер) помещения, машино-места на плане здания, сооружения, плане этажа: 44		
Кадастровый номер: -		
№ п/п	Наименование характеристики	Значение характеристики
1	2	3
1	Вид объекта недвижимости (помещение, машино-место)	Помещение

2	Ранее присвоенный государственный учетный номер помещения, машино-места (кадастровый, инвентарный или условный номер)	-
3	Кадастровый номер исходного объекта недвижимости (объектов недвижимости)	-
4	Номер, тип этажа (этажей), на котором (которых) расположено помещение	4, Этаж
5	Адрес помещения, машино-места	Российская Федерация, Нижегородская область, г.о город Нижний Новгород, сп Новинки, улица 2-ая Дорожная, дом 6, квартира 44
	Местоположение помещения, машино-места	-
	Дополнение местоположения помещения, машино-места	-
6	Площадь помещения, машино-места (P), м2	31.2
7	Назначение помещения	Жилое
8	Вид жилого помещения (квартира, комната (в квартире), если жилое помещение расположено в многоквартирном доме	Квартира
9	Вид (виды) разрешенного использования помещения	-
10	Наименование помещения	-
11	Кадастровый номер (при наличии) или обозначение на плане этажа (или поэтажном плане) квартиры, в которой расположена комната	-
12	Сведения об отнесении к общему имуществу в многоквартирном доме или к вспомогательным помещениям	-
13	Сведения об отнесении к специализированному жилищному фонду или к жилым помещениям наемного дома социального использования или наемного дома коммерческого использования	-
14	Сведения о включении помещения в единый государственный реестр объектов культурного наследия (памятников истории и культуры) народов Российской Федерации	-
14.1	Регистрационный номер, вид и наименование объекта недвижимости в едином государственном реестре объектов культурного наследия (памятников истории и культуры) народов Российской Федерации либо регистрационный номер учетной карты объекта, представляющего собой историко-культурную ценность, вид и наименование выявленного объекта культурного наследия	-
14.2	Реквизиты решений Правительства Российской Федерации, органов охраны объектов культурного наследия о включении объекта недвижимости в единый государственный реестр объектов культурного наследия (памятников истории и культуры) народов Российской Федерации либо об отнесении объекта недвижимости к выявленным объектам культурного наследия, подлежащим государственной охране	-
14.3	Реквизиты документа, на основании которого установлены требования к сохранению, содержанию и использованию объектов культурного наследия (памятников истории и культуры) народов Российской Федерации, требования к обеспечению доступа к таким объектам либо выявленному объекту культурного наследия	-

Обозначение (номер) помещения, машино-места на плане здания, сооружения, плане этажа: 45

Кадастровый номер: -

№ п/п	Наименование характеристики	Значение характеристики
1	2	3
1	Вид объекта недвижимости (помещение, машино-место)	Помещение
2	Ранее присвоенный государственный учетный номер помещения, машино-места (кадастровый, инвентарный или условный номер)	-
3	Кадастровый номер исходного объекта недвижимости (объектов недвижимости)	-
4	Номер, тип этажа (этажей), на котором (которых) расположено помещение	4, Этаж
5	Адрес помещения, машино-места	Российская Федерация, Нижегородская область, г.о город Нижний Новгород, сп Новинки, улица 2-ая Дорожная, дом 6, квартира 45
	Местоположение помещения, машино-места	-
	Дополнение местоположения помещения, машино-места	-
6	Площадь помещения, машино-места (Р), м ²	31.4
7	Назначение помещения	Жилое
8	Вид жилого помещения (квартира, комната (в квартире), если жилое помещение расположено в многоквартирном доме	Квартира
9	Вид (виды) разрешенного использования помещения	-
10	Наименование помещения	-
11	Кадастровый номер (при наличии) или обозначение на плане этажа (или поэтажном плане) квартиры, в которой расположена комната	-
12	Сведения об отнесении к общему имуществу в многоквартирном доме или к вспомогательным помещениям	-
13	Сведения об отнесении к специализированному жилищному фонду или к жилым помещениям наемного дома социального использования или наемного дома коммерческого использования	-
14	Сведения о включении помещения в единый государственный реестр объектов культурного наследия (памятников истории и культуры) народов Российской Федерации	-
14.1	Регистрационный номер, вид и наименование объекта недвижимости в едином государственном реестре объектов культурного наследия (памятников истории и культуры) народов Российской Федерации либо регистрационный номер учетной карты объекта, представляющего собой историко-культурную ценность, вид и наименование выявленного объекта культурного наследия	-

14.2	Реквизиты решений Правительства Российской Федерации, органов охраны объектов культурного наследия о включении объекта недвижимости в единый государственный реестр объектов культурного наследия (памятников истории и культуры) народов Российской Федерации либо об отнесении объекта недвижимости к выявленным объектам культурного наследия, подлежащим государственной охране	-
14.3	Реквизиты документа, на основании которого установлены требования к сохранению, содержанию и использованию объектов культурного наследия (памятников истории и культуры) народов Российской Федерации, требования к обеспечению доступа к таким объектам либо выявленному объекту культурного наследия	-

Обозначение (номер) помещения, машино-места на плане здания, сооружения, плане этажа: 46

Кадастровый номер: -

№ п/п	Наименование характеристики	Значение характеристики
1	2	3
1	Вид объекта недвижимости (помещение, машино-место)	Помещение
2	Ранее присвоенный государственный учетный номер помещения, машино-места (кадастровый, инвентарный или условный номер)	-
3	Кадастровый номер исходного объекта недвижимости (объектов недвижимости)	-
4	Номер, тип этажа (этажей), на котором (которых) расположено помещение	4, Этаж
5	Адрес помещения, машино-места	Российская Федерация, Нижегородская область, г.о город Нижний Новгород, сп Новинки, улица 2-ая Дорожная, дом 6, квартира 46
	Местоположение помещения, машино-места	-
	Дополнение местоположения помещения, машино-места	-
6	Площадь помещения, машино-места (P), м ²	73.4
7	Назначение помещения	Жилое
8	Вид жилого помещения (квартира, комната (в квартире), если жилое помещение расположено в многоквартирном доме)	Квартира
9	Вид (виды) разрешенного использования помещения	-
10	Наименование помещения	-
11	Кадастровый номер (при наличии) или обозначение на плане этажа (или поэтажном плане) квартиры, в которой расположена комната	-
12	Сведения об отнесении к общему имуществу в многоквартирном доме или к вспомогательным помещениям	-
13	Сведения об отнесении к специализированному жилищному фонду или к жилым помещениям наемного дома социального использования или наемного дома коммерческого использования	-

14	Сведения о включении помещения в единый государственный реестр объектов культурного наследия (памятников истории и культуры) народов Российской Федерации	-
14.1	Регистрационный номер, вид и наименование объекта недвижимости в едином государственном реестре объектов культурного наследия (памятников истории и культуры) народов Российской Федерации либо регистрационный номер учетной карты объекта, представляющего собой историко-культурную ценность, вид и наименование выявленного объекта культурного наследия	-
14.2	Реквизиты решений Правительства Российской Федерации, органов охраны объектов культурного наследия о включении объекта недвижимости в единый государственный реестр объектов культурного наследия (памятников истории и культуры) народов Российской Федерации либо об отнесении объекта недвижимости к выявленным объектам культурного наследия, подлежащим государственной охране	-
14.3	Реквизиты документа, на основании которого установлены требования к сохранению, содержанию и использованию объектов культурного наследия (памятников истории и культуры) народов Российской Федерации, требования к обеспечению доступа к таким объектам либо выявленному объекту культурного наследия	-

Обозначение (номер) помещения, машино-места на плане здания, сооружения, плане этажа: 47

Кадастровый номер: -

№ п/п	Наименование характеристики	Значение характеристики
1	2	3
1	Вид объекта недвижимости (помещение, машино-место)	Помещение
2	Ранее присвоенный государственный учетный номер помещения, машино-места (кадастровый, инвентарный или условный номер)	-
3	Кадастровый номер исходного объекта недвижимости (объектов недвижимости)	-
4	Номер, тип этажа (этажей), на котором (которых) расположено помещение	4, Этаж
5	Адрес помещения, машино-места	Российская Федерация, Нижегородская область, г.о город Нижний Новгород, сп Новинки, улица 2-ая Дорожная, дом 6, квартира 47
	Местоположение помещения, машино-места	-
	Дополнение местоположения помещения, машино-места	-
6	Площадь помещения, машино-места (P), м ²	28.3
7	Назначение помещения	Жилое
8	Вид жилого помещения (квартира, комната (в квартире)), если жилое помещение расположено в многоквартирном доме	Квартира
9	Вид (виды) разрешенного использования помещения	-
10	Наименование помещения	-

11	Кадастровый номер (при наличии) или обозначение на плане этажа (или поэтажном плане) квартиры, в которой расположена комната	-
12	Сведения об отнесении к общему имуществу в многоквартирном доме или к вспомогательным помещениям	-
13	Сведения об отнесении к специализированному жилищному фонду или к жилым помещениям наемного дома социального использования или наемного дома коммерческого использования	-
14	Сведения о включении помещения в единый государственный реестр объектов культурного наследия (памятников истории и культуры) народов Российской Федерации	-
14.1	Регистрационный номер, вид и наименование объекта недвижимости в едином государственном реестре объектов культурного наследия (памятников истории и культуры) народов Российской Федерации либо регистрационный номер учетной карты объекта, представляющего собой историко-культурную ценность, вид и наименование выявленного объекта культурного наследия	-
14.2	Реквизиты решений Правительства Российской Федерации, органов охраны объектов культурного наследия о включении объекта недвижимости в единый государственный реестр объектов культурного наследия (памятников истории и культуры) народов Российской Федерации либо об отнесении объекта недвижимости к выявленным объектам культурного наследия, подлежащим государственной охране	-
14.3	Реквизиты документа, на основании которого установлены требования к сохранению, содержанию и использованию объектов культурного наследия (памятников истории и культуры) народов Российской Федерации, требования к обеспечению доступа к таким объектам либо выявленному объекту культурного наследия	-

Обозначение (номер) помещения, машино-места на плане здания, сооружения, плане этажа: 48

Кадастровый номер: -

№ п/п	Наименование характеристики	Значение характеристики
1	2	3
1	Вид объекта недвижимости (помещение, машино-место)	Помещение
2	Ранее присвоенный государственный учетный номер помещения, машино-места (кадастровый, инвентарный или условный номер)	-
3	Кадастровый номер исходного объекта недвижимости (объектов недвижимости)	-
4	Номер, тип этажа (этажей), на котором (которых) расположено помещение	4, Этаж
5	Адрес помещения, машино-места	Российская Федерация, Нижегородская область, г.о город Нижний Новгород, сп Новинки, улица 2-ая Дорожная, дом 6, квартира 48

5	Местоположение помещения, машино-места	-
	Дополнение местоположения помещения, машино-места	-
6	Площадь помещения, машино-места (Р), м2	42.4
7	Назначение помещения	Жилое
8	Вид жилого помещения (квартира, комната (в квартире), если жилое помещение расположено в многоквартирном доме)	Квартира
9	Вид (виды) разрешенного использования помещения	-
10	Наименование помещения	-
11	Кадастровый номер (при наличии) или обозначение на плане этажа (или поэтажном плане) квартиры, в которой расположена комната	-
12	Сведения об отнесении к общему имуществу в многоквартирном доме или к вспомогательным помещениям	-
13	Сведения об отнесении к специализированному жилищному фонду или к жилым помещениям наемного дома социального использования или наемного дома коммерческого использования	-
14	Сведения о включении помещения в единый государственный реестр объектов культурного наследия (памятников истории и культуры) народов Российской Федерации	-
14.1	Регистрационный номер, вид и наименование объекта недвижимости в едином государственном реестре объектов культурного наследия (памятников истории и культуры) народов Российской Федерации либо регистрационный номер учетной карты объекта, представляющего собой историко-культурную ценность, вид и наименование выявленного объекта культурного наследия	-
14.2	Реквизиты решений Правительства Российской Федерации, органов охраны объектов культурного наследия о включении объекта недвижимости в единый государственный реестр объектов культурного наследия (памятников истории и культуры) народов Российской Федерации либо об отнесении объекта недвижимости к выявленным объектам культурного наследия, подлежащим государственной охране	-
14.3	Реквизиты документа, на основании которого установлены требования к сохранению, содержанию и использованию объектов культурного наследия (памятников истории и культуры) народов Российской Федерации, требования к обеспечению доступа к таким объектам либо выявленному объекту культурного наследия	-
Обозначение (номер) помещения, машино-места на плане здания, сооружения, плане этажа: 49		
Кадастровый номер: -		
№ п/п	Наименование характеристики	Значение характеристики
1	2	3
1	Вид объекта недвижимости (помещение, машино-место)	Помещение

2	Ранее присвоенный государственный учетный номер помещения, машино-места (кадастровый, инвентарный или условный номер)	-
3	Кадастровый номер исходного объекта недвижимости (объектов недвижимости)	-
4	Номер, тип этажа (этажей), на котором (которых) расположено помещение	5, Этаж
5	Адрес помещения, машино-места	Российская Федерация, Нижегородская область, г.о город Нижний Новгород, сп Новинки, улица 2-ая Дорожная, дом 6, квартира 49
	Местоположение помещения, машино-места	-
	Дополнение местоположения помещения, машино-места	-
6	Площадь помещения, машино-места (P), м2	43.5
7	Назначение помещения	Жилое
8	Вид жилого помещения (квартира, комната (в квартире), если жилое помещение расположено в многоквартирном доме	Квартира
9	Вид (виды) разрешенного использования помещения	-
10	Наименование помещения	-
11	Кадастровый номер (при наличии) или обозначение на плане этажа (или поэтажном плане) квартиры, в которой расположена комната	-
12	Сведения об отнесении к общему имуществу в многоквартирном доме или к вспомогательным помещениям	-
13	Сведения об отнесении к специализированному жилищному фонду или к жилым помещениям наемного дома социального использования или наемного дома коммерческого использования	-
14	Сведения о включении помещения в единый государственный реестр объектов культурного наследия (памятников истории и культуры) народов Российской Федерации	-
14.1	Регистрационный номер, вид и наименование объекта недвижимости в едином государственном реестре объектов культурного наследия (памятников истории и культуры) народов Российской Федерации либо регистрационный номер учетной карты объекта, представляющего собой историко-культурную ценность, вид и наименование выявленного объекта культурного наследия	-
14.2	Реквизиты решений Правительства Российской Федерации, органов охраны объектов культурного наследия о включении объекта недвижимости в единый государственный реестр объектов культурного наследия (памятников истории и культуры) народов Российской Федерации либо об отнесении объекта недвижимости к выявленным объектам культурного наследия, подлежащим государственной охране	-
14.3	Реквизиты документа, на основании которого установлены требования к сохранению, содержанию и использованию объектов культурного наследия (памятников истории и культуры) народов Российской Федерации, требования к обеспечению доступа к таким объектам либо выявленному объекту культурного наследия	-

Обозначение (номер) помещения, машино-места на плане здания, сооружения, плане этажа: 50

Кадастровый номер: -

№ п/п	Наименование характеристики	Значение характеристики
1	2	3
1	Вид объекта недвижимости (помещение, машино-место)	Помещение
2	Ранее присвоенный государственный учетный номер помещения, машино-места (кадастровый, инвентарный или условный номер)	-
3	Кадастровый номер исходного объекта недвижимости (объектов недвижимости)	-
4	Номер, тип этажа (этажей), на котором (которых) расположено помещение	5, Этаж
5	Адрес помещения, машино-места	Российская Федерация, Нижегородская область, г.о город Нижний Новгород, сп Новинки, улица 2-ая Дорожная, дом 6, квартира 50
	Местоположение помещения, машино-места	-
	Дополнение местоположения помещения, машино-места	-
6	Площадь помещения, машино-места (Р), м ²	28.4
7	Назначение помещения	Жилое
8	Вид жилого помещения (квартира, комната (в квартире), если жилое помещение расположено в многоквартирном доме	Квартира
9	Вид (виды) разрешенного использования помещения	-
10	Наименование помещения	-
11	Кадастровый номер (при наличии) или обозначение на плане этажа (или поэтажном плане) квартиры, в которой расположена комната	-
12	Сведения об отнесении к общему имуществу в многоквартирном доме или к вспомогательным помещениям	-
13	Сведения об отнесении к специализированному жилищному фонду или к жилым помещениям наемного дома социального использования или наемного дома коммерческого использования	-
14	Сведения о включении помещения в единый государственный реестр объектов культурного наследия (памятников истории и культуры) народов Российской Федерации	-
14.1	Регистрационный номер, вид и наименование объекта недвижимости в едином государственном реестре объектов культурного наследия (памятников истории и культуры) народов Российской Федерации либо регистрационный номер учетной карты объекта, представляющего собой историко-культурную ценность, вид и наименование выявленного объекта культурного наследия	-

14.2	Реквизиты решений Правительства Российской Федерации, органов охраны объектов культурного наследия о включении объекта недвижимости в единый государственный реестр объектов культурного наследия (памятников истории и культуры) народов Российской Федерации либо об отнесении объекта недвижимости к выявленным объектам культурного наследия, подлежащим государственной охране	-
14.3	Реквизиты документа, на основании которого установлены требования к сохранению, содержанию и использованию объектов культурного наследия (памятников истории и культуры) народов Российской Федерации, требования к обеспечению доступа к таким объектам либо выявленному объекту культурного наследия	-

Обозначение (номер) помещения, машино-места на плане здания, сооружения, плане этажа: 51

Кадастровый номер: -

№ п/п	Наименование характеристики	Значение характеристики
1	2	3
1	Вид объекта недвижимости (помещение, машино-место)	Помещение
2	Ранее присвоенный государственный учетный номер помещения, машино-места (кадастровый, инвентарный или условный номер)	-
3	Кадастровый номер исходного объекта недвижимости (объектов недвижимости)	-
4	Номер, тип этажа (этажей), на котором (которых) расположено помещение	5, Этаж
5	Адрес помещения, машино-места	Российская Федерация, Нижегородская область, г.о город Нижний Новгород, сп Новинки, улица 2-ая Дорожная, дом 6, квартира 51
	Местоположение помещения, машино-места	-
	Дополнение местоположения помещения, машино-места	-
6	Площадь помещения, машино-места (P), м ²	26.5
7	Назначение помещения	Жилое
8	Вид жилого помещения (квартира, комната (в квартире), если жилое помещение расположено в многоквартирном доме)	Квартира
9	Вид (виды) разрешенного использования помещения	-
10	Наименование помещения	-
11	Кадастровый номер (при наличии) или обозначение на плане этажа (или поэтажном плане) квартиры, в которой расположена комната	-
12	Сведения об отнесении к общему имуществу в многоквартирном доме или к вспомогательным помещениям	-
13	Сведения об отнесении к специализированному жилищному фонду или к жилым помещениям наемного дома социального использования или наемного дома коммерческого использования	-

14	Сведения о включении помещения в единый государственный реестр объектов культурного наследия (памятников истории и культуры) народов Российской Федерации	-
14.1	Регистрационный номер, вид и наименование объекта недвижимости в едином государственном реестре объектов культурного наследия (памятников истории и культуры) народов Российской Федерации либо регистрационный номер учетной карты объекта, представляющего собой историко-культурную ценность, вид и наименование выявленного объекта культурного наследия	-
14.2	Реквизиты решений Правительства Российской Федерации, органов охраны объектов культурного наследия о включении объекта недвижимости в единый государственный реестр объектов культурного наследия (памятников истории и культуры) народов Российской Федерации либо об отнесении объекта недвижимости к выявленным объектам культурного наследия, подлежащим государственной охране	-
14.3	Реквизиты документа, на основании которого установлены требования к сохранению, содержанию и использованию объектов культурного наследия (памятников истории и культуры) народов Российской Федерации, требования к обеспечению доступа к таким объектам либо выявленному объекту культурного наследия	-
Обозначение (номер) помещения, машино-места на плане здания, сооружения, плане этажа: 52		
Кадастровый номер: -		
№ п/п	Наименование характеристики	Значение характеристики
1	2	3
1	Вид объекта недвижимости (помещение, машино-место)	Помещение
2	Ранее присвоенный государственный учетный номер помещения, машино-места (кадастровый, инвентарный или условный номер)	-
3	Кадастровый номер исходного объекта недвижимости (объектов недвижимости)	-
4	Номер, тип этажа (этажей), на котором (которых) расположено помещение	5, Этаж
5	Адрес помещения, машино-места	Российская Федерация, Нижегородская область, г.о город Нижний Новгород, сп Новинки, улица 2-ая Дорожная, дом 6, квартира 52
	Местоположение помещения, машино-места	-
	Дополнение местоположения помещения, машино-места	-
6	Площадь помещения, машино-места (Р), м ²	34.6
7	Назначение помещения	Жилое
8	Вид жилого помещения (квартира, комната (в квартире)), если жилое помещение расположено в многоквартирном доме	Квартира
9	Вид (виды) разрешенного использования помещения	-
10	Наименование помещения	-

11	Кадастровый номер (при наличии) или обозначение на плане этажа (или поэтажном плане) квартиры, в которой расположена комната	-
12	Сведения об отнесении к общему имуществу в многоквартирном доме или к вспомогательным помещениям	-
13	Сведения об отнесении к специализированному жилищному фонду или к жилым помещениям наемного дома социального использования или наемного дома коммерческого использования	-
14	Сведения о включении помещения в единый государственный реестр объектов культурного наследия (памятников истории и культуры) народов Российской Федерации	-
14.1	Регистрационный номер, вид и наименование объекта недвижимости в едином государственном реестре объектов культурного наследия (памятников истории и культуры) народов Российской Федерации либо регистрационный номер учетной карты объекта, представляющего собой историко-культурную ценность, вид и наименование выявленного объекта культурного наследия	-
14.2	Реквизиты решений Правительства Российской Федерации, органов охраны объектов культурного наследия о включении объекта недвижимости в единый государственный реестр объектов культурного наследия (памятников истории и культуры) народов Российской Федерации либо об отнесении объекта недвижимости к выявленным объектам культурного наследия, подлежащим государственной охране	-
14.3	Реквизиты документа, на основании которого установлены требования к сохранению, содержанию и использованию объектов культурного наследия (памятников истории и культуры) народов Российской Федерации, требования к обеспечению доступа к таким объектам либо выявленному объекту культурного наследия	-

Обозначение (номер) помещения, машино-места на плане здания, сооружения, плане этажа: 53

Кадастровый номер: -

№ п/п	Наименование характеристики	Значение характеристики
1	2	3
1	Вид объекта недвижимости (помещение, машино-место)	Помещение
2	Ранее присвоенный государственный учетный номер помещения, машино-места (кадастровый, инвентарный или условный номер)	-
3	Кадастровый номер исходного объекта недвижимости (объектов недвижимости)	-
4	Номер, тип этажа (этажей), на котором (которых) расположено помещение	5, Этаж
5	Адрес помещения, машино-места	Российская Федерация, Нижегородская область, г.о город Нижний Новгород, сп Новинки, улица 2-ая Дорожная, дом 6, квартира 53

5	Местоположение помещения, машино-места	-
	Дополнение местоположения помещения, машино-места	-
6	Площадь помещения, машино-места (Р), м2	31.4
7	Назначение помещения	Жилое
8	Вид жилого помещения (квартира, комната (в квартире), если жилое помещение расположено в многоквартирном доме)	Квартира
9	Вид (виды) разрешенного использования помещения	-
10	Наименование помещения	-
11	Кадастровый номер (при наличии) или обозначение на плане этажа (или поэтажном плане) квартиры, в которой расположена комната	-
12	Сведения об отнесении к общему имуществу в многоквартирном доме или к вспомогательным помещениям	-
13	Сведения об отнесении к специализированному жилищному фонду или к жилым помещениям наемного дома социального использования или наемного дома коммерческого использования	-
14	Сведения о включении помещения в единый государственный реестр объектов культурного наследия (памятников истории и культуры) народов Российской Федерации	-
14.1	Регистрационный номер, вид и наименование объекта недвижимости в едином государственном реестре объектов культурного наследия (памятников истории и культуры) народов Российской Федерации либо регистрационный номер учетной карты объекта, представляющего собой историко-культурную ценность, вид и наименование выявленного объекта культурного наследия	-
14.2	Реквизиты решений Правительства Российской Федерации, органов охраны объектов культурного наследия о включении объекта недвижимости в единый государственный реестр объектов культурного наследия (памятников истории и культуры) народов Российской Федерации либо об отнесении объекта недвижимости к выявленным объектам культурного наследия, подлежащим государственной охране	-
14.3	Реквизиты документа, на основании которого установлены требования к сохранению, содержанию и использованию объектов культурного наследия (памятников истории и культуры) народов Российской Федерации, требования к обеспечению доступа к таким объектам либо выявленному объекту культурного наследия	-
Обозначение (номер) помещения, машино-места на плане здания, сооружения, плане этажа: 54		
Кадастровый номер: -		
№ п/п	Наименование характеристики	Значение характеристики
1	2	3
1	Вид объекта недвижимости (помещение, машино-место)	Помещение

2	Ранее присвоенный государственный учетный номер помещения, машино-места (кадастровый, инвентарный или условный номер)	-
3	Кадастровый номер исходного объекта недвижимости (объектов недвижимости)	-
4	Номер, тип этажа (этажей), на котором (которых) расположено помещение	5, Этаж
5	Адрес помещения, машино-места	Российская Федерация, Нижегородская область, г.о город Нижний Новгород, сп Новинки, улица 2-ая Дорожная, дом 6, квартира 54
	Местоположение помещения, машино-места	-
	Дополнение местоположения помещения, машино-места	-
6	Площадь помещения, машино-места (P), м2	47.6
7	Назначение помещения	Жилое
8	Вид жилого помещения (квартира, комната (в квартире), если жилое помещение расположено в многоквартирном доме	Квартира
9	Вид (виды) разрешенного использования помещения	-
10	Наименование помещения	-
11	Кадастровый номер (при наличии) или обозначение на плане этажа (или поэтажном плане) квартиры, в которой расположена комната	-
12	Сведения об отнесении к общему имуществу в многоквартирном доме или к вспомогательным помещениям	-
13	Сведения об отнесении к специализированному жилищному фонду или к жилым помещениям наемного дома социального использования или наемного дома коммерческого использования	-
14	Сведения о включении помещения в единый государственный реестр объектов культурного наследия (памятников истории и культуры) народов Российской Федерации	-
14.1	Регистрационный номер, вид и наименование объекта недвижимости в едином государственном реестре объектов культурного наследия (памятников истории и культуры) народов Российской Федерации либо регистрационный номер учетной карты объекта, представляющего собой историко-культурную ценность, вид и наименование выявленного объекта культурного наследия	-
14.2	Реквизиты решений Правительства Российской Федерации, органов охраны объектов культурного наследия о включении объекта недвижимости в единый государственный реестр объектов культурного наследия (памятников истории и культуры) народов Российской Федерации либо об отнесении объекта недвижимости к выявленным объектам культурного наследия, подлежащим государственной охране	-
14.3	Реквизиты документа, на основании которого установлены требования к сохранению, содержанию и использованию объектов культурного наследия (памятников истории и культуры) народов Российской Федерации, требования к обеспечению доступа к таким объектам либо выявленному объекту культурного наследия	-

Обозначение (номер) помещения, машино-места на плане здания, сооружения, плане этажа: 55

Кадастровый номер: -

№ п/п	Наименование характеристики	Значение характеристики
1	2	3
1	Вид объекта недвижимости (помещение, машино-место)	Помещение
2	Ранее присвоенный государственный учетный номер помещения, машино-места (кадастровый, инвентарный или условный номер)	-
3	Кадастровый номер исходного объекта недвижимости (объектов недвижимости)	-
4	Номер, тип этажа (этажей), на котором (которых) расположено помещение	5, Этаж
5	Адрес помещения, машино-места	Российская Федерация, Нижегородская область, г.о город Нижний Новгород, сп Новинки, улица 2-ая Дорожная, дом 6, квартира 55
	Местоположение помещения, машино-места	-
	Дополнение местоположения помещения, машино-места	-
6	Площадь помещения, машино-места (Р), м ²	50.0
7	Назначение помещения	Жилое
8	Вид жилого помещения (квартира, комната (в квартире), если жилое помещение расположено в многоквартирном доме	Квартира
9	Вид (виды) разрешенного использования помещения	-
10	Наименование помещения	-
11	Кадастровый номер (при наличии) или обозначение на плане этажа (или поэтажном плане) квартиры, в которой расположена комната	-
12	Сведения об отнесении к общему имуществу в многоквартирном доме или к вспомогательным помещениям	-
13	Сведения об отнесении к специализированному жилищному фонду или к жилым помещениям наемного дома социального использования или наемного дома коммерческого использования	-
14	Сведения о включении помещения в единый государственный реестр объектов культурного наследия (памятников истории и культуры) народов Российской Федерации	-
14.1	Регистрационный номер, вид и наименование объекта недвижимости в едином государственном реестре объектов культурного наследия (памятников истории и культуры) народов Российской Федерации либо регистрационный номер учетной карты объекта, представляющего собой историко-культурную ценность, вид и наименование выявленного объекта культурного наследия	-

14.2	Реквизиты решений Правительства Российской Федерации, органов охраны объектов культурного наследия о включении объекта недвижимости в единый государственный реестр объектов культурного наследия (памятников истории и культуры) народов Российской Федерации либо об отнесении объекта недвижимости к выявленным объектам культурного наследия, подлежащим государственной охране	-
14.3	Реквизиты документа, на основании которого установлены требования к сохранению, содержанию и использованию объектов культурного наследия (памятников истории и культуры) народов Российской Федерации, требования к обеспечению доступа к таким объектам либо выявленному объекту культурного наследия	-

Обозначение (номер) помещения, машино-места на плане здания, сооружения, плане этажа: 56

Кадастровый номер: -

№ п/п	Наименование характеристики	Значение характеристики
1	2	3
1	Вид объекта недвижимости (помещение, машино-место)	Помещение
2	Ранее присвоенный государственный учетный номер помещения, машино-места (кадастровый, инвентарный или условный номер)	-
3	Кадастровый номер исходного объекта недвижимости (объектов недвижимости)	-
4	Номер, тип этажа (этажей), на котором (которых) расположено помещение	5, Этаж
5	Адрес помещения, машино-места	Российская Федерация, Нижегородская область, г.о город Нижний Новгород, сп Новинки, улица 2-ая Дорожная, дом 6, квартира 56
	Местоположение помещения, машино-места	-
	Дополнение местоположения помещения, машино-места	-
6	Площадь помещения, машино-места (P), м ²	31.3
7	Назначение помещения	Жилое
8	Вид жилого помещения (квартира, комната (в квартире), если жилое помещение расположено в многоквартирном доме)	Квартира
9	Вид (виды) разрешенного использования помещения	-
10	Наименование помещения	-
11	Кадастровый номер (при наличии) или обозначение на плане этажа (или поэтажном плане) квартиры, в которой расположена комната	-
12	Сведения об отнесении к общему имуществу в многоквартирном доме или к вспомогательным помещениям	-
13	Сведения об отнесении к специализированному жилищному фонду или к жилым помещениям наемного дома социального использования или наемного дома коммерческого использования	-

14	Сведения о включении помещения в единый государственный реестр объектов культурного наследия (памятников истории и культуры) народов Российской Федерации	-
14.1	Регистрационный номер, вид и наименование объекта недвижимости в едином государственном реестре объектов культурного наследия (памятников истории и культуры) народов Российской Федерации либо регистрационный номер учетной карты объекта, представляющего собой историко-культурную ценность, вид и наименование выявленного объекта культурного наследия	-
14.2	Реквизиты решений Правительства Российской Федерации, органов охраны объектов культурного наследия о включении объекта недвижимости в единый государственный реестр объектов культурного наследия (памятников истории и культуры) народов Российской Федерации либо об отнесении объекта недвижимости к выявленным объектам культурного наследия, подлежащим государственной охране	-
14.3	Реквизиты документа, на основании которого установлены требования к сохранению, содержанию и использованию объектов культурного наследия (памятников истории и культуры) народов Российской Федерации, требования к обеспечению доступа к таким объектам либо выявленному объекту культурного наследия	-

Обозначение (номер) помещения, машино-места на плане здания, сооружения, плане этажа: 57

Кадастровый номер: -

№ п/п	Наименование характеристики	Значение характеристики
1	2	3
1	Вид объекта недвижимости (помещение, машино-место)	Помещение
2	Ранее присвоенный государственный учетный номер помещения, машино-места (кадастровый, инвентарный или условный номер)	-
3	Кадастровый номер исходного объекта недвижимости (объектов недвижимости)	-
4	Номер, тип этажа (этажей), на котором (которых) расположено помещение	5, Этаж
5	Адрес помещения, машино-места	Российская Федерация, Нижегородская область, г.о город Нижний Новгород, сп Новинки, улица 2-ая Дорожная, дом 6, квартира 57
	Местоположение помещения, машино-места	-
	Дополнение местоположения помещения, машино-места	-
6	Площадь помещения, машино-места (Р), м ²	31.6
7	Назначение помещения	Жилое
8	Вид жилого помещения (квартира, комната (в квартире)), если жилое помещение расположено в многоквартирном доме	Квартира
9	Вид (виды) разрешенного использования помещения	-
10	Наименование помещения	-

11	Кадастровый номер (при наличии) или обозначение на плане этажа (или поэтажном плане) квартиры, в которой расположена комната	-
12	Сведения об отнесении к общему имуществу в многоквартирном доме или к вспомогательным помещениям	-
13	Сведения об отнесении к специализированному жилищному фонду или к жилым помещениям наемного дома социального использования или наемного дома коммерческого использования	-
14	Сведения о включении помещения в единый государственный реестр объектов культурного наследия (памятников истории и культуры) народов Российской Федерации	-
14.1	Регистрационный номер, вид и наименование объекта недвижимости в едином государственном реестре объектов культурного наследия (памятников истории и культуры) народов Российской Федерации либо регистрационный номер учетной карты объекта, представляющего собой историко-культурную ценность, вид и наименование выявленного объекта культурного наследия	-
14.2	Реквизиты решений Правительства Российской Федерации, органов охраны объектов культурного наследия о включении объекта недвижимости в единый государственный реестр объектов культурного наследия (памятников истории и культуры) народов Российской Федерации либо об отнесении объекта недвижимости к выявленным объектам культурного наследия, подлежащим государственной охране	-
14.3	Реквизиты документа, на основании которого установлены требования к сохранению, содержанию и использованию объектов культурного наследия (памятников истории и культуры) народов Российской Федерации, требования к обеспечению доступа к таким объектам либо выявленному объекту культурного наследия	-

Обозначение (номер) помещения, машино-места на плане здания, сооружения, плане этажа: 58

Кадастровый номер: -

№ п/п	Наименование характеристики	Значение характеристики
1	2	3
1	Вид объекта недвижимости (помещение, машино-место)	Помещение
2	Ранее присвоенный государственный учетный номер помещения, машино-места (кадастровый, инвентарный или условный номер)	-
3	Кадастровый номер исходного объекта недвижимости (объектов недвижимости)	-
4	Номер, тип этажа (этажей), на котором (которых) расположено помещение	5, Этаж
5	Адрес помещения, машино-места	Российская Федерация, Нижегородская область, г.о город Нижний Новгород, сп Новинки, улица 2-ая Дорожная, дом 6, квартира 58

5	Местоположение помещения, машино-места	-
	Дополнение местоположения помещения, машино-места	-
6	Площадь помещения, машино-места (Р), м2	73.7
7	Назначение помещения	Жилое
8	Вид жилого помещения (квартира, комната (в квартире), если жилое помещение расположено в многоквартирном доме)	Квартира
9	Вид (виды) разрешенного использования помещения	-
10	Наименование помещения	-
11	Кадастровый номер (при наличии) или обозначение на плане этажа (или поэтажном плане) квартиры, в которой расположена комната	-
12	Сведения об отнесении к общему имуществу в многоквартирном доме или к вспомогательным помещениям	-
13	Сведения об отнесении к специализированному жилищному фонду или к жилым помещениям наемного дома социального использования или наемного дома коммерческого использования	-
14	Сведения о включении помещения в единый государственный реестр объектов культурного наследия (памятников истории и культуры) народов Российской Федерации	-
14.1	Регистрационный номер, вид и наименование объекта недвижимости в едином государственном реестре объектов культурного наследия (памятников истории и культуры) народов Российской Федерации либо регистрационный номер учетной карты объекта, представляющего собой историко-культурную ценность, вид и наименование выявленного объекта культурного наследия	-
14.2	Реквизиты решений Правительства Российской Федерации, органов охраны объектов культурного наследия о включении объекта недвижимости в единый государственный реестр объектов культурного наследия (памятников истории и культуры) народов Российской Федерации либо об отнесении объекта недвижимости к выявленным объектам культурного наследия, подлежащим государственной охране	-
14.3	Реквизиты документа, на основании которого установлены требования к сохранению, содержанию и использованию объектов культурного наследия (памятников истории и культуры) народов Российской Федерации, требования к обеспечению доступа к таким объектам либо выявленному объекту культурного наследия	-
Обозначение (номер) помещения, машино-места на плане здания, сооружения, плане этажа: 59		
Кадастровый номер: -		
№ п/п	Наименование характеристики	Значение характеристики
1	2	3
1	Вид объекта недвижимости (помещение, машино-место)	Помещение

2	Ранее присвоенный государственный учетный номер помещения, машино-места (кадастровый, инвентарный или условный номер)	-
3	Кадастровый номер исходного объекта недвижимости (объектов недвижимости)	-
4	Номер, тип этажа (этажей), на котором (которых) расположено помещение	5, Этаж
5	Адрес помещения, машино-места	Российская Федерация, Нижегородская область, г.о город Нижний Новгород, сп Новинки, улица 2-ая Дорожная, дом 6, квартира 59
	Местоположение помещения, машино-места	-
	Дополнение местоположения помещения, машино-места	-
6	Площадь помещения, машино-места (P), м2	28.3
7	Назначение помещения	Жилое
8	Вид жилого помещения (квартира, комната (в квартире), если жилое помещение расположено в многоквартирном доме	Квартира
9	Вид (виды) разрешенного использования помещения	-
10	Наименование помещения	-
11	Кадастровый номер (при наличии) или обозначение на плане этажа (или поэтажном плане) квартиры, в которой расположена комната	-
12	Сведения об отнесении к общему имуществу в многоквартирном доме или к вспомогательным помещениям	-
13	Сведения об отнесении к специализированному жилищному фонду или к жилым помещениям наемного дома социального использования или наемного дома коммерческого использования	-
14	Сведения о включении помещения в единый государственный реестр объектов культурного наследия (памятников истории и культуры) народов Российской Федерации	-
14.1	Регистрационный номер, вид и наименование объекта недвижимости в едином государственном реестре объектов культурного наследия (памятников истории и культуры) народов Российской Федерации либо регистрационный номер учетной карты объекта, представляющего собой историко-культурную ценность, вид и наименование выявленного объекта культурного наследия	-
14.2	Реквизиты решений Правительства Российской Федерации, органов охраны объектов культурного наследия о включении объекта недвижимости в единый государственный реестр объектов культурного наследия (памятников истории и культуры) народов Российской Федерации либо об отнесении объекта недвижимости к выявленным объектам культурного наследия, подлежащим государственной охране	-
14.3	Реквизиты документа, на основании которого установлены требования к сохранению, содержанию и использованию объектов культурного наследия (памятников истории и культуры) народов Российской Федерации, требования к обеспечению доступа к таким объектам либо выявленному объекту культурного наследия	-

Обозначение (номер) помещения, машино-места на плане здания, сооружения, плане этажа: 60

Кадастровый номер: -

№ п/п	Наименование характеристики	Значение характеристики
1	2	3
1	Вид объекта недвижимости (помещение, машино-место)	Помещение
2	Ранее присвоенный государственный учетный номер помещения, машино-места (кадастровый, инвентарный или условный номер)	-
3	Кадастровый номер исходного объекта недвижимости (объектов недвижимости)	-
4	Номер, тип этажа (этажей), на котором (которых) расположено помещение	5, Этаж
5	Адрес помещения, машино-места	Российская Федерация, Нижегородская область, г.о город Нижний Новгород, сп Новинки, улица 2-ая Дорожная, дом 6, квартира 60
	Местоположение помещения, машино-места	-
	Дополнение местоположения помещения, машино-места	-
6	Площадь помещения, машино-места (Р), м ²	42.8
7	Назначение помещения	Жилое
8	Вид жилого помещения (квартира, комната (в квартире)), если жилое помещение расположено в многоквартирном доме	Квартира
9	Вид (виды) разрешенного использования помещения	-
10	Наименование помещения	-
11	Кадастровый номер (при наличии) или обозначение на плане этажа (или поэтажном плане) квартиры, в которой расположена комната	-
12	Сведения об отнесении к общему имуществу в многоквартирном доме или к вспомогательным помещениям	-
13	Сведения об отнесении к специализированному жилищному фонду или к жилым помещениям наемного дома социального использования или наемного дома коммерческого использования	-
14	Сведения о включении помещения в единый государственный реестр объектов культурного наследия (памятников истории и культуры) народов Российской Федерации	-
14.1	Регистрационный номер, вид и наименование объекта недвижимости в едином государственном реестре объектов культурного наследия (памятников истории и культуры) народов Российской Федерации либо регистрационный номер учетной карты объекта, представляющего собой историко-культурную ценность, вид и наименование выявленного объекта культурного наследия	-

14.2	Реквизиты решений Правительства Российской Федерации, органов охраны объектов культурного наследия о включении объекта недвижимости в единый государственный реестр объектов культурного наследия (памятников истории и культуры) народов Российской Федерации либо об отнесении объекта недвижимости к выявленным объектам культурного наследия, подлежащим государственной охране	-
14.3	Реквизиты документа, на основании которого установлены требования к сохранению, содержанию и использованию объектов культурного наследия (памятников истории и культуры) народов Российской Федерации, требования к обеспечению доступа к таким объектам либо выявленному объекту культурного наследия	-
Обозначение (номер) помещения, машино-места на плане здания, сооружения, плане этажа: 61		
Кадастровый номер: -		
№ п/п	Наименование характеристики	Значение характеристики
1	2	3
1	Вид объекта недвижимости (помещение, машино-место)	Помещение
2	Ранее присвоенный государственный учетный номер помещения, машино-места (кадастровый, инвентарный или условный номер)	-
3	Кадастровый номер исходного объекта недвижимости (объектов недвижимости)	-
4	Номер, тип этажа (этажей), на котором (которых) расположено помещение	6, Этаж
5	Адрес помещения, машино-места	Российская Федерация, Нижегородская область, г.о город Нижний Новгород, сп Новинки, улица 2-ая Дорожная, дом 6, квартира 61
	Местоположение помещения, машино-места	-
	Дополнение местоположения помещения, машино-места	-
6	Площадь помещения, машино-места (P), м2	43.4
7	Назначение помещения	Жилое
8	Вид жилого помещения (квартира, комната (в квартире), если жилое помещение расположено в многоквартирном доме)	Квартира
9	Вид (виды) разрешенного использования помещения	-
10	Наименование помещения	-
11	Кадастровый номер (при наличии) или обозначение на плане этажа (или поэтажном плане) квартиры, в которой расположена комната	-
12	Сведения об отнесении к общему имуществу в многоквартирном доме или к вспомогательным помещениям	-
13	Сведения об отнесении к специализированному жилищному фонду или к жилым помещениям наемного дома социального использования или наемного дома коммерческого использования	-

14	Сведения о включении помещения в единый государственный реестр объектов культурного наследия (памятников истории и культуры) народов Российской Федерации	-
14.1	Регистрационный номер, вид и наименование объекта недвижимости в едином государственном реестре объектов культурного наследия (памятников истории и культуры) народов Российской Федерации либо регистрационный номер учетной карты объекта, представляющего собой историко-культурную ценность, вид и наименование выявленного объекта культурного наследия	-
14.2	Реквизиты решений Правительства Российской Федерации, органов охраны объектов культурного наследия о включении объекта недвижимости в единый государственный реестр объектов культурного наследия (памятников истории и культуры) народов Российской Федерации либо об отнесении объекта недвижимости к выявленным объектам культурного наследия, подлежащим государственной охране	-
14.3	Реквизиты документа, на основании которого установлены требования к сохранению, содержанию и использованию объектов культурного наследия (памятников истории и культуры) народов Российской Федерации, требования к обеспечению доступа к таким объектам либо выявленному объекту культурного наследия	-

Обозначение (номер) помещения, машино-места на плане здания, сооружения, плане этажа: 62

Кадастровый номер: -

№ п/п	Наименование характеристики	Значение характеристики
1	2	3
1	Вид объекта недвижимости (помещение, машино-место)	Помещение
2	Ранее присвоенный государственный учетный номер помещения, машино-места (кадастровый, инвентарный или условный номер)	-
3	Кадастровый номер исходного объекта недвижимости (объектов недвижимости)	-
4	Номер, тип этажа (этажей), на котором (которых) расположено помещение	6, Этаж
5	Адрес помещения, машино-места	Российская Федерация, Нижегородская область, г.о город Нижний Новгород, сп Новинки, улица 2-ая Дорожная, дом 6, квартира 62
	Местоположение помещения, машино-места	-
	Дополнение местоположения помещения, машино-места	-
6	Площадь помещения, машино-места (P), м ²	28.3
7	Назначение помещения	Жилое
8	Вид жилого помещения (квартира, комната (в квартире)), если жилое помещение расположено в многоквартирном доме	Квартира
9	Вид (виды) разрешенного использования помещения	-
10	Наименование помещения	-

11	Кадастровый номер (при наличии) или обозначение на плане этажа (или поэтажном плане) квартиры, в которой расположена комната	-
12	Сведения об отнесении к общему имуществу в многоквартирном доме или к вспомогательным помещениям	-
13	Сведения об отнесении к специализированному жилищному фонду или к жилым помещениям наемного дома социального использования или наемного дома коммерческого использования	-
14	Сведения о включении помещения в единый государственный реестр объектов культурного наследия (памятников истории и культуры) народов Российской Федерации	-
14.1	Регистрационный номер, вид и наименование объекта недвижимости в едином государственном реестре объектов культурного наследия (памятников истории и культуры) народов Российской Федерации либо регистрационный номер учетной карты объекта, представляющего собой историко-культурную ценность, вид и наименование выявленного объекта культурного наследия	-
14.2	Реквизиты решений Правительства Российской Федерации, органов охраны объектов культурного наследия о включении объекта недвижимости в единый государственный реестр объектов культурного наследия (памятников истории и культуры) народов Российской Федерации либо об отнесении объекта недвижимости к выявленным объектам культурного наследия, подлежащим государственной охране	-
14.3	Реквизиты документа, на основании которого установлены требования к сохранению, содержанию и использованию объектов культурного наследия (памятников истории и культуры) народов Российской Федерации, требования к обеспечению доступа к таким объектам либо выявленному объекту культурного наследия	-

Обозначение (номер) помещения, машино-места на плане здания, сооружения, плане этажа: 63

Кадастровый номер: -

№ п/п	Наименование характеристики	Значение характеристики
1	2	3
1	Вид объекта недвижимости (помещение, машино-место)	Помещение
2	Ранее присвоенный государственный учетный номер помещения, машино-места (кадастровый, инвентарный или условный номер)	-
3	Кадастровый номер исходного объекта недвижимости (объектов недвижимости)	-
4	Номер, тип этажа (этажей), на котором (которых) расположено помещение	6, Этаж
5	Адрес помещения, машино-места	Российская Федерация, Нижегородская область, г.о город Нижний Новгород, сп Новинки, улица 2-ая Дорожная, дом 6, квартира 63

5	Местоположение помещения, машино-места	-
	Дополнение местоположения помещения, машино-места	-
6	Площадь помещения, машино-места (Р), м2	26.4
7	Назначение помещения	Жилое
8	Вид жилого помещения (квартира, комната (в квартире), если жилое помещение расположено в многоквартирном доме)	Квартира
9	Вид (виды) разрешенного использования помещения	-
10	Наименование помещения	-
11	Кадастровый номер (при наличии) или обозначение на плане этажа (или поэтажном плане) квартиры, в которой расположена комната	-
12	Сведения об отнесении к общему имуществу в многоквартирном доме или к вспомогательным помещениям	-
13	Сведения об отнесении к специализированному жилищному фонду или к жилым помещениям наемного дома социального использования или наемного дома коммерческого использования	-
14	Сведения о включении помещения в единый государственный реестр объектов культурного наследия (памятников истории и культуры) народов Российской Федерации	-
14.1	Регистрационный номер, вид и наименование объекта недвижимости в едином государственном реестре объектов культурного наследия (памятников истории и культуры) народов Российской Федерации либо регистрационный номер учетной карты объекта, представляющего собой историко-культурную ценность, вид и наименование выявленного объекта культурного наследия	-
14.2	Реквизиты решений Правительства Российской Федерации, органов охраны объектов культурного наследия о включении объекта недвижимости в единый государственный реестр объектов культурного наследия (памятников истории и культуры) народов Российской Федерации либо об отнесении объекта недвижимости к выявленным объектам культурного наследия, подлежащим государственной охране	-
14.3	Реквизиты документа, на основании которого установлены требования к сохранению, содержанию и использованию объектов культурного наследия (памятников истории и культуры) народов Российской Федерации, требования к обеспечению доступа к таким объектам либо выявленному объекту культурного наследия	-
Обозначение (номер) помещения, машино-места на плане здания, сооружения, плане этажа: 64		
Кадастровый номер: -		
№ п/п	Наименование характеристики	Значение характеристики
1	2	3
1	Вид объекта недвижимости (помещение, машино-место)	Помещение

2	Ранее присвоенный государственный учетный номер помещения, машино-места (кадастровый, инвентарный или условный номер)	-
3	Кадастровый номер исходного объекта недвижимости (объектов недвижимости)	-
4	Номер, тип этажа (этажей), на котором (которых) расположено помещение	6, Этаж
5	Адрес помещения, машино-места	Российская Федерация, Нижегородская область, г.о город Нижний Новгород, сп Новинки, улица 2-ая Дорожная, дом 6, квартира 64
	Местоположение помещения, машино-места	-
	Дополнение местоположения помещения, машино-места	-
6	Площадь помещения, машино-места (P), м2	35.2
7	Назначение помещения	Жилое
8	Вид жилого помещения (квартира, комната (в квартире), если жилое помещение расположено в многоквартирном доме	Квартира
9	Вид (виды) разрешенного использования помещения	-
10	Наименование помещения	-
11	Кадастровый номер (при наличии) или обозначение на плане этажа (или поэтажном плане) квартиры, в которой расположена комната	-
12	Сведения об отнесении к общему имуществу в многоквартирном доме или к вспомогательным помещениям	-
13	Сведения об отнесении к специализированному жилищному фонду или к жилым помещениям наемного дома социального использования или наемного дома коммерческого использования	-
14	Сведения о включении помещения в единый государственный реестр объектов культурного наследия (памятников истории и культуры) народов Российской Федерации	-
14.1	Регистрационный номер, вид и наименование объекта недвижимости в едином государственном реестре объектов культурного наследия (памятников истории и культуры) народов Российской Федерации либо регистрационный номер учетной карты объекта, представляющего собой историко-культурную ценность, вид и наименование выявленного объекта культурного наследия	-
14.2	Реквизиты решений Правительства Российской Федерации, органов охраны объектов культурного наследия о включении объекта недвижимости в единый государственный реестр объектов культурного наследия (памятников истории и культуры) народов Российской Федерации либо об отнесении объекта недвижимости к выявленным объектам культурного наследия, подлежащим государственной охране	-
14.3	Реквизиты документа, на основании которого установлены требования к сохранению, содержанию и использованию объектов культурного наследия (памятников истории и культуры) народов Российской Федерации, требования к обеспечению доступа к таким объектам либо выявленному объекту культурного наследия	-

Обозначение (номер) помещения, машино-места на плане здания, сооружения, плане этажа: 65

Кадастровый номер: -

№ п/п	Наименование характеристики	Значение характеристики
1	2	3
1	Вид объекта недвижимости (помещение, машино-место)	Помещение
2	Ранее присвоенный государственный учетный номер помещения, машино-места (кадастровый, инвентарный или условный номер)	-
3	Кадастровый номер исходного объекта недвижимости (объектов недвижимости)	-
4	Номер, тип этажа (этажей), на котором (которых) расположено помещение	6, Этаж
5	Адрес помещения, машино-места	Российская Федерация, Нижегородская область, г.о город Нижний Новгород, сп Новинки, улица 2-ая Дорожная, дом 6, квартира 65
	Местоположение помещения, машино-места	-
	Дополнение местоположения помещения, машино-места	-
6	Площадь помещения, машино-места (Р), м ²	31.3
7	Назначение помещения	Жилое
8	Вид жилого помещения (квартира, комната (в квартире), если жилое помещение расположено в многоквартирном доме	Квартира
9	Вид (виды) разрешенного использования помещения	-
10	Наименование помещения	-
11	Кадастровый номер (при наличии) или обозначение на плане этажа (или поэтажном плане) квартиры, в которой расположена комната	-
12	Сведения об отнесении к общему имуществу в многоквартирном доме или к вспомогательным помещениям	-
13	Сведения об отнесении к специализированному жилищному фонду или к жилым помещениям наемного дома социального использования или наемного дома коммерческого использования	-
14	Сведения о включении помещения в единый государственный реестр объектов культурного наследия (памятников истории и культуры) народов Российской Федерации	-
14.1	Регистрационный номер, вид и наименование объекта недвижимости в едином государственном реестре объектов культурного наследия (памятников истории и культуры) народов Российской Федерации либо регистрационный номер учетной карты объекта, представляющего собой историко-культурную ценность, вид и наименование выявленного объекта культурного наследия	-

14.2	Реквизиты решений Правительства Российской Федерации, органов охраны объектов культурного наследия о включении объекта недвижимости в единый государственный реестр объектов культурного наследия (памятников истории и культуры) народов Российской Федерации либо об отнесении объекта недвижимости к выявленным объектам культурного наследия, подлежащим государственной охране	-
14.3	Реквизиты документа, на основании которого установлены требования к сохранению, содержанию и использованию объектов культурного наследия (памятников истории и культуры) народов Российской Федерации, требования к обеспечению доступа к таким объектам либо выявленному объекту культурного наследия	-

Обозначение (номер) помещения, машино-места на плане здания, сооружения, плане этажа: 66

Кадастровый номер: -

№ п/п	Наименование характеристики	Значение характеристики
1	2	3
1	Вид объекта недвижимости (помещение, машино-место)	Помещение
2	Ранее присвоенный государственный учетный номер помещения, машино-места (кадастровый, инвентарный или условный номер)	-
3	Кадастровый номер исходного объекта недвижимости (объектов недвижимости)	-
4	Номер, тип этажа (этажей), на котором (которых) расположено помещение	6, Этаж
5	Адрес помещения, машино-места	Российская Федерация, Нижегородская область, г.о город Нижний Новгород, сп Новинки, улица 2-ая Дорожная, дом 6, квартира 66
	Местоположение помещения, машино-места	-
	Дополнение местоположения помещения, машино-места	-
6	Площадь помещения, машино-места (P), м ²	47.5
7	Назначение помещения	Жилое
8	Вид жилого помещения (квартира, комната (в квартире), если жилое помещение расположено в многоквартирном доме)	Квартира
9	Вид (виды) разрешенного использования помещения	-
10	Наименование помещения	-
11	Кадастровый номер (при наличии) или обозначение на плане этажа (или поэтажном плане) квартиры, в которой расположена комната	-
12	Сведения об отнесении к общему имуществу в многоквартирном доме или к вспомогательным помещениям	-
13	Сведения об отнесении к специализированному жилищному фонду или к жилым помещениям наемного дома социального использования или наемного дома коммерческого использования	-

14	Сведения о включении помещения в единый государственный реестр объектов культурного наследия (памятников истории и культуры) народов Российской Федерации	-
14.1	Регистрационный номер, вид и наименование объекта недвижимости в едином государственном реестре объектов культурного наследия (памятников истории и культуры) народов Российской Федерации либо регистрационный номер учетной карты объекта, представляющего собой историко-культурную ценность, вид и наименование выявленного объекта культурного наследия	-
14.2	Реквизиты решений Правительства Российской Федерации, органов охраны объектов культурного наследия о включении объекта недвижимости в единый государственный реестр объектов культурного наследия (памятников истории и культуры) народов Российской Федерации либо об отнесении объекта недвижимости к выявленным объектам культурного наследия, подлежащим государственной охране	-
14.3	Реквизиты документа, на основании которого установлены требования к сохранению, содержанию и использованию объектов культурного наследия (памятников истории и культуры) народов Российской Федерации, требования к обеспечению доступа к таким объектам либо выявленному объекту культурного наследия	-

Обозначение (номер) помещения, машино-места на плане здания, сооружения, плане этажа: 67

Кадастровый номер: -

№ п/п	Наименование характеристики	Значение характеристики
1	2	3
1	Вид объекта недвижимости (помещение, машино-место)	Помещение
2	Ранее присвоенный государственный учетный номер помещения, машино-места (кадастровый, инвентарный или условный номер)	-
3	Кадастровый номер исходного объекта недвижимости (объектов недвижимости)	-
4	Номер, тип этажа (этажей), на котором (которых) расположено помещение	6, Этаж
5	Адрес помещения, машино-места	Российская Федерация, Нижегородская область, г.о город Нижний Новгород, сп Новинки, улица 2-ая Дорожная, дом 6, квартира 67
	Местоположение помещения, машино-места	-
	Дополнение местоположения помещения, машино-места	-
6	Площадь помещения, машино-места (P), м ²	50.3
7	Назначение помещения	Жилое
8	Вид жилого помещения (квартира, комната (в квартире)), если жилое помещение расположено в многоквартирном доме	Квартира
9	Вид (виды) разрешенного использования помещения	-
10	Наименование помещения	-

11	Кадастровый номер (при наличии) или обозначение на плане этажа (или поэтажном плане) квартиры, в которой расположена комната	-
12	Сведения об отнесении к общему имуществу в многоквартирном доме или к вспомогательным помещениям	-
13	Сведения об отнесении к специализированному жилищному фонду или к жилым помещениям наемного дома социального использования или наемного дома коммерческого использования	-
14	Сведения о включении помещения в единый государственный реестр объектов культурного наследия (памятников истории и культуры) народов Российской Федерации	-
14.1	Регистрационный номер, вид и наименование объекта недвижимости в едином государственном реестре объектов культурного наследия (памятников истории и культуры) народов Российской Федерации либо регистрационный номер учетной карты объекта, представляющего собой историко-культурную ценность, вид и наименование выявленного объекта культурного наследия	-
14.2	Реквизиты решений Правительства Российской Федерации, органов охраны объектов культурного наследия о включении объекта недвижимости в единый государственный реестр объектов культурного наследия (памятников истории и культуры) народов Российской Федерации либо об отнесении объекта недвижимости к выявленным объектам культурного наследия, подлежащим государственной охране	-
14.3	Реквизиты документа, на основании которого установлены требования к сохранению, содержанию и использованию объектов культурного наследия (памятников истории и культуры) народов Российской Федерации, требования к обеспечению доступа к таким объектам либо выявленному объекту культурного наследия	-

Обозначение (номер) помещения, машино-места на плане здания, сооружения, плане этажа: 68

Кадастровый номер: -

№ п/п	Наименование характеристики	Значение характеристики
1	2	3
1	Вид объекта недвижимости (помещение, машино-место)	Помещение
2	Ранее присвоенный государственный учетный номер помещения, машино-места (кадастровый, инвентарный или условный номер)	-
3	Кадастровый номер исходного объекта недвижимости (объектов недвижимости)	-
4	Номер, тип этажа (этажей), на котором (которых) расположено помещение	6, Этаж
5	Адрес помещения, машино-места	Российская Федерация, Нижегородская область, г.о город Нижний Новгород, сп Новинки, улица 2-ая Дорожная, дом 6, квартира 68

5	Местоположение помещения, машино-места	-
	Дополнение местоположения помещения, машино-места	-
6	Площадь помещения, машино-места (Р), м2	31.3
7	Назначение помещения	Жилое
8	Вид жилого помещения (квартира, комната (в квартире), если жилое помещение расположено в многоквартирном доме)	Квартира
9	Вид (виды) разрешенного использования помещения	-
10	Наименование помещения	-
11	Кадастровый номер (при наличии) или обозначение на плане этажа (или поэтажном плане) квартиры, в которой расположена комната	-
12	Сведения об отнесении к общему имуществу в многоквартирном доме или к вспомогательным помещениям	-
13	Сведения об отнесении к специализированному жилищному фонду или к жилым помещениям наемного дома социального использования или наемного дома коммерческого использования	-
14	Сведения о включении помещения в единый государственный реестр объектов культурного наследия (памятников истории и культуры) народов Российской Федерации	-
14.1	Регистрационный номер, вид и наименование объекта недвижимости в едином государственном реестре объектов культурного наследия (памятников истории и культуры) народов Российской Федерации либо регистрационный номер учетной карты объекта, представляющего собой историко-культурную ценность, вид и наименование выявленного объекта культурного наследия	-
14.2	Реквизиты решений Правительства Российской Федерации, органов охраны объектов культурного наследия о включении объекта недвижимости в единый государственный реестр объектов культурного наследия (памятников истории и культуры) народов Российской Федерации либо об отнесении объекта недвижимости к выявленным объектам культурного наследия, подлежащим государственной охране	-
14.3	Реквизиты документа, на основании которого установлены требования к сохранению, содержанию и использованию объектов культурного наследия (памятников истории и культуры) народов Российской Федерации, требования к обеспечению доступа к таким объектам либо выявленному объекту культурного наследия	-

Обозначение (номер) помещения, машино-места на плане здания, сооружения, плане этажа: 69

Кадастровый номер: -

№ п/п	Наименование характеристики	Значение характеристики
1	2	3
1	Вид объекта недвижимости (помещение, машино-место)	Помещение

2	Ранее присвоенный государственный учетный номер помещения, машино-места (кадастровый, инвентарный или условный номер)	-
3	Кадастровый номер исходного объекта недвижимости (объектов недвижимости)	-
4	Номер, тип этажа (этажей), на котором (которых) расположено помещение	6, Этаж
5	Адрес помещения, машино-места	Российская Федерация, Нижегородская область, г.о город Нижний Новгород, сп Новинки, улица 2-ая Дорожная, дом 6, квартира 69
	Местоположение помещения, машино-места	-
	Дополнение местоположения помещения, машино-места	-
6	Площадь помещения, машино-места (P), м2	31.3
7	Назначение помещения	Жилое
8	Вид жилого помещения (квартира, комната (в квартире), если жилое помещение расположено в многоквартирном доме	Квартира
9	Вид (виды) разрешенного использования помещения	-
10	Наименование помещения	-
11	Кадастровый номер (при наличии) или обозначение на плане этажа (или поэтажном плане) квартиры, в которой расположена комната	-
12	Сведения об отнесении к общему имуществу в многоквартирном доме или к вспомогательным помещениям	-
13	Сведения об отнесении к специализированному жилищному фонду или к жилым помещениям наемного дома социального использования или наемного дома коммерческого использования	-
14	Сведения о включении помещения в единый государственный реестр объектов культурного наследия (памятников истории и культуры) народов Российской Федерации	-
14.1	Регистрационный номер, вид и наименование объекта недвижимости в едином государственном реестре объектов культурного наследия (памятников истории и культуры) народов Российской Федерации либо регистрационный номер учетной карты объекта, представляющего собой историко-культурную ценность, вид и наименование выявленного объекта культурного наследия	-
14.2	Реквизиты решений Правительства Российской Федерации, органов охраны объектов культурного наследия о включении объекта недвижимости в единый государственный реестр объектов культурного наследия (памятников истории и культуры) народов Российской Федерации либо об отнесении объекта недвижимости к выявленным объектам культурного наследия, подлежащим государственной охране	-
14.3	Реквизиты документа, на основании которого установлены требования к сохранению, содержанию и использованию объектов культурного наследия (памятников истории и культуры) народов Российской Федерации, требования к обеспечению доступа к таким объектам либо выявленному объекту культурного наследия	-

Обозначение (номер) помещения, машино-места на плане здания, сооружения, плане этажа: 70

Кадастровый номер: -

№ п/п	Наименование характеристики	Значение характеристики
1	2	3
1	Вид объекта недвижимости (помещение, машино-место)	Помещение
2	Ранее присвоенный государственный учетный номер помещения, машино-места (кадастровый, инвентарный или условный номер)	-
3	Кадастровый номер исходного объекта недвижимости (объектов недвижимости)	-
4	Номер, тип этажа (этажей), на котором (которых) расположено помещение	6, Этаж
5	Адрес помещения, машино-места	Российская Федерация, Нижегородская область, г.о город Нижний Новгород, сп Новинки, улица 2-ая Дорожная, дом 6, квартира 70
	Местоположение помещения, машино-места	-
	Дополнение местоположения помещения, машино-места	-
6	Площадь помещения, машино-места (Р), м ²	72.8
7	Назначение помещения	Жилое
8	Вид жилого помещения (квартира, комната (в квартире), если жилое помещение расположено в многоквартирном доме	Квартира
9	Вид (виды) разрешенного использования помещения	-
10	Наименование помещения	-
11	Кадастровый номер (при наличии) или обозначение на плане этажа (или поэтажном плане) квартиры, в которой расположена комната	-
12	Сведения об отнесении к общему имуществу в многоквартирном доме или к вспомогательным помещениям	-
13	Сведения об отнесении к специализированному жилищному фонду или к жилым помещениям наемного дома социального использования или наемного дома коммерческого использования	-
14	Сведения о включении помещения в единый государственный реестр объектов культурного наследия (памятников истории и культуры) народов Российской Федерации	-
14.1	Регистрационный номер, вид и наименование объекта недвижимости в едином государственном реестре объектов культурного наследия (памятников истории и культуры) народов Российской Федерации либо регистрационный номер учетной карты объекта, представляющего собой историко-культурную ценность, вид и наименование выявленного объекта культурного наследия	-

14.2	Реквизиты решений Правительства Российской Федерации, органов охраны объектов культурного наследия о включении объекта недвижимости в единый государственный реестр объектов культурного наследия (памятников истории и культуры) народов Российской Федерации либо об отнесении объекта недвижимости к выявленным объектам культурного наследия, подлежащим государственной охране	-
14.3	Реквизиты документа, на основании которого установлены требования к сохранению, содержанию и использованию объектов культурного наследия (памятников истории и культуры) народов Российской Федерации, требования к обеспечению доступа к таким объектам либо выявленному объекту культурного наследия	-

Обозначение (номер) помещения, машино-места на плане здания, сооружения, плане этажа: 71

Кадастровый номер: -

№ п/п	Наименование характеристики	Значение характеристики
1	2	3
1	Вид объекта недвижимости (помещение, машино-место)	Помещение
2	Ранее присвоенный государственный учетный номер помещения, машино-места (кадастровый, инвентарный или условный номер)	-
3	Кадастровый номер исходного объекта недвижимости (объектов недвижимости)	-
4	Номер, тип этажа (этажей), на котором (которых) расположено помещение	6, Этаж
5	Адрес помещения, машино-места	Российская Федерация, Нижегородская область, г.о город Нижний Новгород, сп Новинки, улица 2-ая Дорожная, дом 6, квартира 71
	Местоположение помещения, машино-места	-
	Дополнение местоположения помещения, машино-места	-
6	Площадь помещения, машино-места (Р), м ²	28.6
7	Назначение помещения	Жилое
8	Вид жилого помещения (квартира, комната (в квартире), если жилое помещение расположено в многоквартирном доме)	Квартира
9	Вид (виды) разрешенного использования помещения	-
10	Наименование помещения	-
11	Кадастровый номер (при наличии) или обозначение на плане этажа (или поэтажном плане) квартиры, в которой расположена комната	-
12	Сведения об отнесении к общему имуществу в многоквартирном доме или к вспомогательным помещениям	-
13	Сведения об отнесении к специализированному жилищному фонду или к жилым помещениям наемного дома социального использования или наемного дома коммерческого использования	-

14	Сведения о включении помещения в единый государственный реестр объектов культурного наследия (памятников истории и культуры) народов Российской Федерации	-
14.1	Регистрационный номер, вид и наименование объекта недвижимости в едином государственном реестре объектов культурного наследия (памятников истории и культуры) народов Российской Федерации либо регистрационный номер учетной карты объекта, представляющего собой историко-культурную ценность, вид и наименование выявленного объекта культурного наследия	-
14.2	Реквизиты решений Правительства Российской Федерации, органов охраны объектов культурного наследия о включении объекта недвижимости в единый государственный реестр объектов культурного наследия (памятников истории и культуры) народов Российской Федерации либо об отнесении объекта недвижимости к выявленным объектам культурного наследия, подлежащим государственной охране	-
14.3	Реквизиты документа, на основании которого установлены требования к сохранению, содержанию и использованию объектов культурного наследия (памятников истории и культуры) народов Российской Федерации, требования к обеспечению доступа к таким объектам либо выявленному объекту культурного наследия	-

Обозначение (номер) помещения, машино-места на плане здания, сооружения, плане этажа: 72

Кадастровый номер: -

№ п/п	Наименование характеристики	Значение характеристики
1	2	3
1	Вид объекта недвижимости (помещение, машино-место)	Помещение
2	Ранее присвоенный государственный учетный номер помещения, машино-места (кадастровый, инвентарный или условный номер)	-
3	Кадастровый номер исходного объекта недвижимости (объектов недвижимости)	-
4	Номер, тип этажа (этажей), на котором (которых) расположено помещение	6, Этаж
5	Адрес помещения, машино-места	Российская Федерация, Нижегородская область, г.о город Нижний Новгород, сп Новинки, улица 2-ая Дорожная, дом 6, квартира 72
	Местоположение помещения, машино-места	-
	Дополнение местоположения помещения, машино-места	-
6	Площадь помещения, машино-места (P), м ²	42.1
7	Назначение помещения	Жилое
8	Вид жилого помещения (квартира, комната (в квартире)), если жилое помещение расположено в многоквартирном доме	Квартира
9	Вид (виды) разрешенного использования помещения	-
10	Наименование помещения	-

11	Кадастровый номер (при наличии) или обозначение на плане этажа (или поэтажном плане) квартиры, в которой расположена комната	-
12	Сведения об отнесении к общему имуществу в многоквартирном доме или к вспомогательным помещениям	-
13	Сведения об отнесении к специализированному жилищному фонду или к жилым помещениям наемного дома социального использования или наемного дома коммерческого использования	-
14	Сведения о включении помещения в единый государственный реестр объектов культурного наследия (памятников истории и культуры) народов Российской Федерации	-
14.1	Регистрационный номер, вид и наименование объекта недвижимости в едином государственном реестре объектов культурного наследия (памятников истории и культуры) народов Российской Федерации либо регистрационный номер учетной карты объекта, представляющего собой историко-культурную ценность, вид и наименование выявленного объекта культурного наследия	-
14.2	Реквизиты решений Правительства Российской Федерации, органов охраны объектов культурного наследия о включении объекта недвижимости в единый государственный реестр объектов культурного наследия (памятников истории и культуры) народов Российской Федерации либо об отнесении объекта недвижимости к выявленным объектам культурного наследия, подлежащим государственной охране	-
14.3	Реквизиты документа, на основании которого установлены требования к сохранению, содержанию и использованию объектов культурного наследия (памятников истории и культуры) народов Российской Федерации, требования к обеспечению доступа к таким объектам либо выявленному объекту культурного наследия	-

Обозначение (номер) помещения, машино-места на плане здания, сооружения, плане этажа: 73

Кадастровый номер: -

№ п/п	Наименование характеристики	Значение характеристики
1	2	3
1	Вид объекта недвижимости (помещение, машино-место)	Помещение
2	Ранее присвоенный государственный учетный номер помещения, машино-места (кадастровый, инвентарный или условный номер)	-
3	Кадастровый номер исходного объекта недвижимости (объектов недвижимости)	-
4	Номер, тип этажа (этажей), на котором (которых) расположено помещение	7, Этаж
5	Адрес помещения, машино-места	Российская Федерация, Нижегородская область, г.о город Нижний Новгород, сп Новинки, улица 2-ая Дорожная, дом 6, квартира 73

5	Местоположение помещения, машино-места	-
	Дополнение местоположения помещения, машино-места	-
6	Площадь помещения, машино-места (Р), м2	43.5
7	Назначение помещения	Жилое
8	Вид жилого помещения (квартира, комната (в квартире), если жилое помещение расположено в многоквартирном доме)	Квартира
9	Вид (виды) разрешенного использования помещения	-
10	Наименование помещения	-
11	Кадастровый номер (при наличии) или обозначение на плане этажа (или поэтажном плане) квартиры, в которой расположена комната	-
12	Сведения об отнесении к общему имуществу в многоквартирном доме или к вспомогательным помещениям	-
13	Сведения об отнесении к специализированному жилищному фонду или к жилым помещениям наемного дома социального использования или наемного дома коммерческого использования	-
14	Сведения о включении помещения в единый государственный реестр объектов культурного наследия (памятников истории и культуры) народов Российской Федерации	-
14.1	Регистрационный номер, вид и наименование объекта недвижимости в едином государственном реестре объектов культурного наследия (памятников истории и культуры) народов Российской Федерации либо регистрационный номер учетной карты объекта, представляющего собой историко-культурную ценность, вид и наименование выявленного объекта культурного наследия	-
14.2	Реквизиты решений Правительства Российской Федерации, органов охраны объектов культурного наследия о включении объекта недвижимости в единый государственный реестр объектов культурного наследия (памятников истории и культуры) народов Российской Федерации либо об отнесении объекта недвижимости к выявленным объектам культурного наследия, подлежащим государственной охране	-
14.3	Реквизиты документа, на основании которого установлены требования к сохранению, содержанию и использованию объектов культурного наследия (памятников истории и культуры) народов Российской Федерации, требования к обеспечению доступа к таким объектам либо выявленному объекту культурного наследия	-
Обозначение (номер) помещения, машино-места на плане здания, сооружения, плане этажа: 74		
Кадастровый номер: -		
№ п/п	Наименование характеристики	Значение характеристики
1	2	3
1	Вид объекта недвижимости (помещение, машино-место)	Помещение

2	Ранее присвоенный государственный учетный номер помещения, машино-места (кадастровый, инвентарный или условный номер)	-
3	Кадастровый номер исходного объекта недвижимости (объектов недвижимости)	-
4	Номер, тип этажа (этажей), на котором (которых) расположено помещение	7, Этаж
5	Адрес помещения, машино-места	Российская Федерация, Нижегородская область, г.о город Нижний Новгород, сп Новинки, улица 2-ая Дорожная, дом 6, квартира 74
	Местоположение помещения, машино-места	-
	Дополнение местоположения помещения, машино-места	-
6	Площадь помещения, машино-места (P), м2	28.2
7	Назначение помещения	Жилое
8	Вид жилого помещения (квартира, комната (в квартире), если жилое помещение расположено в многоквартирном доме	Квартира
9	Вид (виды) разрешенного использования помещения	-
10	Наименование помещения	-
11	Кадастровый номер (при наличии) или обозначение на плане этажа (или поэтажном плане) квартиры, в которой расположена комната	-
12	Сведения об отнесении к общему имуществу в многоквартирном доме или к вспомогательным помещениям	-
13	Сведения об отнесении к специализированному жилищному фонду или к жилым помещениям наемного дома социального использования или наемного дома коммерческого использования	-
14	Сведения о включении помещения в единый государственный реестр объектов культурного наследия (памятников истории и культуры) народов Российской Федерации	-
14.1	Регистрационный номер, вид и наименование объекта недвижимости в едином государственном реестре объектов культурного наследия (памятников истории и культуры) народов Российской Федерации либо регистрационный номер учетной карты объекта, представляющего собой историко-культурную ценность, вид и наименование выявленного объекта культурного наследия	-
14.2	Реквизиты решений Правительства Российской Федерации, органов охраны объектов культурного наследия о включении объекта недвижимости в единый государственный реестр объектов культурного наследия (памятников истории и культуры) народов Российской Федерации либо об отнесении объекта недвижимости к выявленным объектам культурного наследия, подлежащим государственной охране	-
14.3	Реквизиты документа, на основании которого установлены требования к сохранению, содержанию и использованию объектов культурного наследия (памятников истории и культуры) народов Российской Федерации, требования к обеспечению доступа к таким объектам либо выявленному объекту культурного наследия	-

Обозначение (номер) помещения, машино-места на плане здания, сооружения, плане этажа: 75

Кадастровый номер: -

№ п/п	Наименование характеристики	Значение характеристики
1	2	3
1	Вид объекта недвижимости (помещение, машино-место)	Помещение
2	Ранее присвоенный государственный учетный номер помещения, машино-места (кадастровый, инвентарный или условный номер)	-
3	Кадастровый номер исходного объекта недвижимости (объектов недвижимости)	-
4	Номер, тип этажа (этажей), на котором (которых) расположено помещение	7, Этаж
5	Адрес помещения, машино-места	Российская Федерация, Нижегородская область, г.о город Нижний Новгород, сп Новинки, улица 2-ая Дорожная, дом 6, квартира 75
	Местоположение помещения, машино-места	-
	Дополнение местоположения помещения, машино-места	-
6	Площадь помещения, машино-места (Р), м ²	26.2
7	Назначение помещения	Жилое
8	Вид жилого помещения (квартира, комната (в квартире)), если жилое помещение расположено в многоквартирном доме	Квартира
9	Вид (виды) разрешенного использования помещения	-
10	Наименование помещения	-
11	Кадастровый номер (при наличии) или обозначение на плане этажа (или поэтажном плане) квартиры, в которой расположена комната	-
12	Сведения об отнесении к общему имуществу в многоквартирном доме или к вспомогательным помещениям	-
13	Сведения об отнесении к специализированному жилищному фонду или к жилым помещениям наемного дома социального использования или наемного дома коммерческого использования	-
14	Сведения о включении помещения в единый государственный реестр объектов культурного наследия (памятников истории и культуры) народов Российской Федерации	-
14.1	Регистрационный номер, вид и наименование объекта недвижимости в едином государственном реестре объектов культурного наследия (памятников истории и культуры) народов Российской Федерации либо регистрационный номер учетной карты объекта, представляющего собой историко-культурную ценность, вид и наименование выявленного объекта культурного наследия	-

14.2	Реквизиты решений Правительства Российской Федерации, органов охраны объектов культурного наследия о включении объекта недвижимости в единый государственный реестр объектов культурного наследия (памятников истории и культуры) народов Российской Федерации либо об отнесении объекта недвижимости к выявленным объектам культурного наследия, подлежащим государственной охране	-
14.3	Реквизиты документа, на основании которого установлены требования к сохранению, содержанию и использованию объектов культурного наследия (памятников истории и культуры) народов Российской Федерации, требования к обеспечению доступа к таким объектам либо выявленному объекту культурного наследия	-

Обозначение (номер) помещения, машино-места на плане здания, сооружения, плане этажа: 76

Кадастровый номер: -

№ п/п	Наименование характеристики	Значение характеристики
1	2	3
1	Вид объекта недвижимости (помещение, машино-место)	Помещение
2	Ранее присвоенный государственный учетный номер помещения, машино-места (кадастровый, инвентарный или условный номер)	-
3	Кадастровый номер исходного объекта недвижимости (объектов недвижимости)	-
4	Номер, тип этажа (этажей), на котором (которых) расположено помещение	7, Этаж
5	Адрес помещения, машино-места	Российская Федерация, Нижегородская область, г.о город Нижний Новгород, сп Новинки, улица 2-ая Дорожная, дом 6, квартира 76
	Местоположение помещения, машино-места	-
	Дополнение местоположения помещения, машино-места	-
6	Площадь помещения, машино-места (Р), м ²	34.4
7	Назначение помещения	Жилое
8	Вид жилого помещения (квартира, комната (в квартире), если жилое помещение расположено в многоквартирном доме)	Квартира
9	Вид (виды) разрешенного использования помещения	-
10	Наименование помещения	-
11	Кадастровый номер (при наличии) или обозначение на плане этажа (или поэтажном плане) квартиры, в которой расположена комната	-
12	Сведения об отнесении к общему имуществу в многоквартирном доме или к вспомогательным помещениям	-
13	Сведения об отнесении к специализированному жилищному фонду или к жилым помещениям наемного дома социального использования или наемного дома коммерческого использования	-

14	Сведения о включении помещения в единый государственный реестр объектов культурного наследия (памятников истории и культуры) народов Российской Федерации	-
14.1	Регистрационный номер, вид и наименование объекта недвижимости в едином государственном реестре объектов культурного наследия (памятников истории и культуры) народов Российской Федерации либо регистрационный номер учетной карты объекта, представляющего собой историко-культурную ценность, вид и наименование выявленного объекта культурного наследия	-
14.2	Реквизиты решений Правительства Российской Федерации, органов охраны объектов культурного наследия о включении объекта недвижимости в единый государственный реестр объектов культурного наследия (памятников истории и культуры) народов Российской Федерации либо об отнесении объекта недвижимости к выявленным объектам культурного наследия, подлежащим государственной охране	-
14.3	Реквизиты документа, на основании которого установлены требования к сохранению, содержанию и использованию объектов культурного наследия (памятников истории и культуры) народов Российской Федерации, требования к обеспечению доступа к таким объектам либо выявленному объекту культурного наследия	-

Обозначение (номер) помещения, машино-места на плане здания, сооружения, плане этажа: 77

Кадастровый номер: -

№ п/п	Наименование характеристики	Значение характеристики
1	2	3
1	Вид объекта недвижимости (помещение, машино-место)	Помещение
2	Ранее присвоенный государственный учетный номер помещения, машино-места (кадастровый, инвентарный или условный номер)	-
3	Кадастровый номер исходного объекта недвижимости (объектов недвижимости)	-
4	Номер, тип этажа (этажей), на котором (которых) расположено помещение	7, Этаж
5	Адрес помещения, машино-места	Российская Федерация, Нижегородская область, г.о город Нижний Новгород, сп Новинки, улица 2-ая Дорожная, дом 6, квартира 77
	Местоположение помещения, машино-места	-
	Дополнение местоположения помещения, машино-места	-
6	Площадь помещения, машино-места (Р), м ²	31.2
7	Назначение помещения	Жилое
8	Вид жилого помещения (квартира, комната (в квартире)), если жилое помещение расположено в многоквартирном доме	Квартира
9	Вид (виды) разрешенного использования помещения	-
10	Наименование помещения	-

11	Кадастровый номер (при наличии) или обозначение на плане этажа (или поэтажном плане) квартиры, в которой расположена комната	-
12	Сведения об отнесении к общему имуществу в многоквартирном доме или к вспомогательным помещениям	-
13	Сведения об отнесении к специализированному жилищному фонду или к жилым помещениям наемного дома социального использования или наемного дома коммерческого использования	-
14	Сведения о включении помещения в единый государственный реестр объектов культурного наследия (памятников истории и культуры) народов Российской Федерации	-
14.1	Регистрационный номер, вид и наименование объекта недвижимости в едином государственном реестре объектов культурного наследия (памятников истории и культуры) народов Российской Федерации либо регистрационный номер учетной карты объекта, представляющего собой историко-культурную ценность, вид и наименование выявленного объекта культурного наследия	-
14.2	Реквизиты решений Правительства Российской Федерации, органов охраны объектов культурного наследия о включении объекта недвижимости в единый государственный реестр объектов культурного наследия (памятников истории и культуры) народов Российской Федерации либо об отнесении объекта недвижимости к выявленным объектам культурного наследия, подлежащим государственной охране	-
14.3	Реквизиты документа, на основании которого установлены требования к сохранению, содержанию и использованию объектов культурного наследия (памятников истории и культуры) народов Российской Федерации, требования к обеспечению доступа к таким объектам либо выявленному объекту культурного наследия	-

Обозначение (номер) помещения, машино-места на плане здания, сооружения, плане этажа: 78

Кадастровый номер: -

№ п/п	Наименование характеристики	Значение характеристики
1	2	3
1	Вид объекта недвижимости (помещение, машино-место)	Помещение
2	Ранее присвоенный государственный учетный номер помещения, машино-места (кадастровый, инвентарный или условный номер)	-
3	Кадастровый номер исходного объекта недвижимости (объектов недвижимости)	-
4	Номер, тип этажа (этажей), на котором (которых) расположено помещение	7, Этаж
5	Адрес помещения, машино-места	Российская Федерация, Нижегородская область, г.о город Нижний Новгород, сп Новинки, улица 2-ая Дорожная, дом 6, квартира 78

5	Местоположение помещения, машино-места	-
	Дополнение местоположения помещения, машино-места	-
6	Площадь помещения, машино-места (Р), м2	47.2
7	Назначение помещения	Жилое
8	Вид жилого помещения (квартира, комната (в квартире), если жилое помещение расположено в многоквартирном доме	Квартира
9	Вид (виды) разрешенного использования помещения	-
10	Наименование помещения	-
11	Кадастровый номер (при наличии) или обозначение на плане этажа (или поэтажном плане) квартиры, в которой расположена комната	-
12	Сведения об отнесении к общему имуществу в многоквартирном доме или к вспомогательным помещениям	-
13	Сведения об отнесении к специализированному жилищному фонду или к жилым помещениям наемного дома социального использования или наемного дома коммерческого использования	-
14	Сведения о включении помещения в единый государственный реестр объектов культурного наследия (памятников истории и культуры) народов Российской Федерации	-
14.1	Регистрационный номер, вид и наименование объекта недвижимости в едином государственном реестре объектов культурного наследия (памятников истории и культуры) народов Российской Федерации либо регистрационный номер учетной карты объекта, представляющего собой историко-культурную ценность, вид и наименование выявленного объекта культурного наследия	-
14.2	Реквизиты решений Правительства Российской Федерации, органов охраны объектов культурного наследия о включении объекта недвижимости в единый государственный реестр объектов культурного наследия (памятников истории и культуры) народов Российской Федерации либо об отнесении объекта недвижимости к выявленным объектам культурного наследия, подлежащим государственной охране	-
14.3	Реквизиты документа, на основании которого установлены требования к сохранению, содержанию и использованию объектов культурного наследия (памятников истории и культуры) народов Российской Федерации, требования к обеспечению доступа к таким объектам либо выявленному объекту культурного наследия	-

Обозначение (номер) помещения, машино-места на плане здания, сооружения, плане этажа: 79

Кадастровый номер: -

№ п/п	Наименование характеристики	Значение характеристики
1	2	3
1	Вид объекта недвижимости (помещение, машино-место)	Помещение

2	Ранее присвоенный государственный учетный номер помещения, машино-места (кадастровый, инвентарный или условный номер)	-
3	Кадастровый номер исходного объекта недвижимости (объектов недвижимости)	-
4	Номер, тип этажа (этажей), на котором (которых) расположено помещение	7, Этаж
5	Адрес помещения, машино-места	Российская Федерация, Нижегородская область, г.о город Нижний Новгород, сп Новинки, улица 2-ая Дорожная, дом 6, квартира 79
	Местоположение помещения, машино-места	-
	Дополнение местоположения помещения, машино-места	-
6	Площадь помещения, машино-места (P), м2	50.1
7	Назначение помещения	Жилое
8	Вид жилого помещения (квартира, комната (в квартире), если жилое помещение расположено в многоквартирном доме	Квартира
9	Вид (виды) разрешенного использования помещения	-
10	Наименование помещения	-
11	Кадастровый номер (при наличии) или обозначение на плане этажа (или поэтажном плане) квартиры, в которой расположена комната	-
12	Сведения об отнесении к общему имуществу в многоквартирном доме или к вспомогательным помещениям	-
13	Сведения об отнесении к специализированному жилищному фонду или к жилым помещениям наемного дома социального использования или наемного дома коммерческого использования	-
14	Сведения о включении помещения в единый государственный реестр объектов культурного наследия (памятников истории и культуры) народов Российской Федерации	-
14.1	Регистрационный номер, вид и наименование объекта недвижимости в едином государственном реестре объектов культурного наследия (памятников истории и культуры) народов Российской Федерации либо регистрационный номер учетной карты объекта, представляющего собой историко-культурную ценность, вид и наименование выявленного объекта культурного наследия	-
14.2	Реквизиты решений Правительства Российской Федерации, органов охраны объектов культурного наследия о включении объекта недвижимости в единый государственный реестр объектов культурного наследия (памятников истории и культуры) народов Российской Федерации либо об отнесении объекта недвижимости к выявленным объектам культурного наследия, подлежащим государственной охране	-
14.3	Реквизиты документа, на основании которого установлены требования к сохранению, содержанию и использованию объектов культурного наследия (памятников истории и культуры) народов Российской Федерации, требования к обеспечению доступа к таким объектам либо выявленному объекту культурного наследия	-

Обозначение (номер) помещения, машино-места на плане здания, сооружения, плане этажа: 80

Кадастровый номер: -

№ п/п	Наименование характеристики	Значение характеристики
1	2	3
1	Вид объекта недвижимости (помещение, машино-место)	Помещение
2	Ранее присвоенный государственный учетный номер помещения, машино-места (кадастровый, инвентарный или условный номер)	-
3	Кадастровый номер исходного объекта недвижимости (объектов недвижимости)	-
4	Номер, тип этажа (этажей), на котором (которых) расположено помещение	7, Этаж
5	Адрес помещения, машино-места	Российская Федерация, Нижегородская область, г.о город Нижний Новгород, сп Новинки, улица 2-ая Дорожная, дом 6, квартира 80
	Местоположение помещения, машино-места	-
	Дополнение местоположения помещения, машино-места	-
6	Площадь помещения, машино-места (Р), м ²	31.2
7	Назначение помещения	Жилое
8	Вид жилого помещения (квартира, комната (в квартире), если жилое помещение расположено в многоквартирном доме	Квартира
9	Вид (виды) разрешенного использования помещения	-
10	Наименование помещения	-
11	Кадастровый номер (при наличии) или обозначение на плане этажа (или поэтажном плане) квартиры, в которой расположена комната	-
12	Сведения об отнесении к общему имуществу в многоквартирном доме или к вспомогательным помещениям	-
13	Сведения об отнесении к специализированному жилищному фонду или к жилым помещениям наемного дома социального использования или наемного дома коммерческого использования	-
14	Сведения о включении помещения в единый государственный реестр объектов культурного наследия (памятников истории и культуры) народов Российской Федерации	-
14.1	Регистрационный номер, вид и наименование объекта недвижимости в едином государственном реестре объектов культурного наследия (памятников истории и культуры) народов Российской Федерации либо регистрационный номер учетной карты объекта, представляющего собой историко-культурную ценность, вид и наименование выявленного объекта культурного наследия	-

14.2	Реквизиты решений Правительства Российской Федерации, органов охраны объектов культурного наследия о включении объекта недвижимости в единый государственный реестр объектов культурного наследия (памятников истории и культуры) народов Российской Федерации либо об отнесении объекта недвижимости к выявленным объектам культурного наследия, подлежащим государственной охране	-
14.3	Реквизиты документа, на основании которого установлены требования к сохранению, содержанию и использованию объектов культурного наследия (памятников истории и культуры) народов Российской Федерации, требования к обеспечению доступа к таким объектам либо выявленному объекту культурного наследия	-

Обозначение (номер) помещения, машино-места на плане здания, сооружения, плане этажа: 81

Кадастровый номер: -

№ п/п	Наименование характеристики	Значение характеристики
1	2	3
1	Вид объекта недвижимости (помещение, машино-место)	Помещение
2	Ранее присвоенный государственный учетный номер помещения, машино-места (кадастровый, инвентарный или условный номер)	-
3	Кадастровый номер исходного объекта недвижимости (объектов недвижимости)	-
4	Номер, тип этажа (этажей), на котором (которых) расположено помещение	7, Этаж
5	Адрес помещения, машино-места	Российская Федерация, Нижегородская область, г.о город Нижний Новгород, сп Новинки, улица 2-ая Дорожная, дом 6, квартира 81
	Местоположение помещения, машино-места	-
	Дополнение местоположения помещения, машино-места	-
6	Площадь помещения, машино-места (P), м ²	31.3
7	Назначение помещения	Жилое
8	Вид жилого помещения (квартира, комната (в квартире), если жилое помещение расположено в многоквартирном доме)	Квартира
9	Вид (виды) разрешенного использования помещения	-
10	Наименование помещения	-
11	Кадастровый номер (при наличии) или обозначение на плане этажа (или поэтажном плане) квартиры, в которой расположена комната	-
12	Сведения об отнесении к общему имуществу в многоквартирном доме или к вспомогательным помещениям	-
13	Сведения об отнесении к специализированному жилищному фонду или к жилым помещениям наемного дома социального использования или наемного дома коммерческого использования	-

14	Сведения о включении помещения в единый государственный реестр объектов культурного наследия (памятников истории и культуры) народов Российской Федерации	-
14.1	Регистрационный номер, вид и наименование объекта недвижимости в едином государственном реестре объектов культурного наследия (памятников истории и культуры) народов Российской Федерации либо регистрационный номер учетной карты объекта, представляющего собой историко-культурную ценность, вид и наименование выявленного объекта культурного наследия	-
14.2	Реквизиты решений Правительства Российской Федерации, органов охраны объектов культурного наследия о включении объекта недвижимости в единый государственный реестр объектов культурного наследия (памятников истории и культуры) народов Российской Федерации либо об отнесении объекта недвижимости к выявленным объектам культурного наследия, подлежащим государственной охране	-
14.3	Реквизиты документа, на основании которого установлены требования к сохранению, содержанию и использованию объектов культурного наследия (памятников истории и культуры) народов Российской Федерации, требования к обеспечению доступа к таким объектам либо выявленному объекту культурного наследия	-
Обозначение (номер) помещения, машино-места на плане здания, сооружения, плане этажа: 82		
Кадастровый номер: -		
№ п/п	Наименование характеристики	Значение характеристики
1	2	3
1	Вид объекта недвижимости (помещение, машино-место)	Помещение
2	Ранее присвоенный государственный учетный номер помещения, машино-места (кадастровый, инвентарный или условный номер)	-
3	Кадастровый номер исходного объекта недвижимости (объектов недвижимости)	-
4	Номер, тип этажа (этажей), на котором (которых) расположено помещение	7, Этаж
5	Адрес помещения, машино-места	Российская Федерация, Нижегородская область, г.о город Нижний Новгород, сп Новинки, улица 2-ая Дорожная, дом 6, квартира 82
	Местоположение помещения, машино-места	-
	Дополнение местоположения помещения, машино-места	-
6	Площадь помещения, машино-места (P), м ²	73.2
7	Назначение помещения	Жилое
8	Вид жилого помещения (квартира, комната (в квартире)), если жилое помещение расположено в многоквартирном доме	Квартира
9	Вид (виды) разрешенного использования помещения	-
10	Наименование помещения	-

11	Кадастровый номер (при наличии) или обозначение на плане этажа (или поэтажном плане) квартиры, в которой расположена комната	-
12	Сведения об отнесении к общему имуществу в многоквартирном доме или к вспомогательным помещениям	-
13	Сведения об отнесении к специализированному жилищному фонду или к жилым помещениям наемного дома социального использования или наемного дома коммерческого использования	-
14	Сведения о включении помещения в единый государственный реестр объектов культурного наследия (памятников истории и культуры) народов Российской Федерации	-
14.1	Регистрационный номер, вид и наименование объекта недвижимости в едином государственном реестре объектов культурного наследия (памятников истории и культуры) народов Российской Федерации либо регистрационный номер учетной карты объекта, представляющего собой историко-культурную ценность, вид и наименование выявленного объекта культурного наследия	-
14.2	Реквизиты решений Правительства Российской Федерации, органов охраны объектов культурного наследия о включении объекта недвижимости в единый государственный реестр объектов культурного наследия (памятников истории и культуры) народов Российской Федерации либо об отнесении объекта недвижимости к выявленным объектам культурного наследия, подлежащим государственной охране	-
14.3	Реквизиты документа, на основании которого установлены требования к сохранению, содержанию и использованию объектов культурного наследия (памятников истории и культуры) народов Российской Федерации, требования к обеспечению доступа к таким объектам либо выявленному объекту культурного наследия	-

Обозначение (номер) помещения, машино-места на плане здания, сооружения, плане этажа: 83

Кадастровый номер: -

№ п/п	Наименование характеристики	Значение характеристики
1	2	3
1	Вид объекта недвижимости (помещение, машино-место)	Помещение
2	Ранее присвоенный государственный учетный номер помещения, машино-места (кадастровый, инвентарный или условный номер)	-
3	Кадастровый номер исходного объекта недвижимости (объектов недвижимости)	-
4	Номер, тип этажа (этажей), на котором (которых) расположено помещение	7, Этаж
5	Адрес помещения, машино-места	Российская Федерация, Нижегородская область, г.о город Нижний Новгород, сп Новинки, улица 2-ая Дорожная, дом 6, квартира 83

5	Местоположение помещения, машино-места	-
	Дополнение местоположения помещения, машино-места	-
6	Площадь помещения, машино-места (Р), м2	28.4
7	Назначение помещения	Жилое
8	Вид жилого помещения (квартира, комната (в квартире), если жилое помещение расположено в многоквартирном доме)	Квартира
9	Вид (виды) разрешенного использования помещения	-
10	Наименование помещения	-
11	Кадастровый номер (при наличии) или обозначение на плане этажа (или поэтажном плане) квартиры, в которой расположена комната	-
12	Сведения об отнесении к общему имуществу в многоквартирном доме или к вспомогательным помещениям	-
13	Сведения об отнесении к специализированному жилищному фонду или к жилым помещениям наемного дома социального использования или наемного дома коммерческого использования	-
14	Сведения о включении помещения в единый государственный реестр объектов культурного наследия (памятников истории и культуры) народов Российской Федерации	-
14.1	Регистрационный номер, вид и наименование объекта недвижимости в едином государственном реестре объектов культурного наследия (памятников истории и культуры) народов Российской Федерации либо регистрационный номер учетной карты объекта, представляющего собой историко-культурную ценность, вид и наименование выявленного объекта культурного наследия	-
14.2	Реквизиты решений Правительства Российской Федерации, органов охраны объектов культурного наследия о включении объекта недвижимости в единый государственный реестр объектов культурного наследия (памятников истории и культуры) народов Российской Федерации либо об отнесении объекта недвижимости к выявленным объектам культурного наследия, подлежащим государственной охране	-
14.3	Реквизиты документа, на основании которого установлены требования к сохранению, содержанию и использованию объектов культурного наследия (памятников истории и культуры) народов Российской Федерации, требования к обеспечению доступа к таким объектам либо выявленному объекту культурного наследия	-
Обозначение (номер) помещения, машино-места на плане здания, сооружения, плане этажа: 84		
Кадастровый номер: -		
№ п/п	Наименование характеристики	Значение характеристики
1	2	3
1	Вид объекта недвижимости (помещение, машино-место)	Помещение

2	Ранее присвоенный государственный учетный номер помещения, машино-места (кадастровый, инвентарный или условный номер)	-
3	Кадастровый номер исходного объекта недвижимости (объектов недвижимости)	-
4	Номер, тип этажа (этажей), на котором (которых) расположено помещение	7, Этаж
5	Адрес помещения, машино-места	Российская Федерация, Нижегородская область, г.о город Нижний Новгород, сп Новинки, улица 2-ая Дорожная, дом 6, квартира 84
	Местоположение помещения, машино-места	-
	Дополнение местоположения помещения, машино-места	-
6	Площадь помещения, машино-места (P), м2	42.8
7	Назначение помещения	Жилое
8	Вид жилого помещения (квартира, комната (в квартире), если жилое помещение расположено в многоквартирном доме	Квартира
9	Вид (виды) разрешенного использования помещения	-
10	Наименование помещения	-
11	Кадастровый номер (при наличии) или обозначение на плане этажа (или поэтажном плане) квартиры, в которой расположена комната	-
12	Сведения об отнесении к общему имуществу в многоквартирном доме или к вспомогательным помещениям	-
13	Сведения об отнесении к специализированному жилищному фонду или к жилым помещениям наемного дома социального использования или наемного дома коммерческого использования	-
14	Сведения о включении помещения в единый государственный реестр объектов культурного наследия (памятников истории и культуры) народов Российской Федерации	-
14.1	Регистрационный номер, вид и наименование объекта недвижимости в едином государственном реестре объектов культурного наследия (памятников истории и культуры) народов Российской Федерации либо регистрационный номер учетной карты объекта, представляющего собой историко-культурную ценность, вид и наименование выявленного объекта культурного наследия	-
14.2	Реквизиты решений Правительства Российской Федерации, органов охраны объектов культурного наследия о включении объекта недвижимости в единый государственный реестр объектов культурного наследия (памятников истории и культуры) народов Российской Федерации либо об отнесении объекта недвижимости к выявленным объектам культурного наследия, подлежащим государственной охране	-
14.3	Реквизиты документа, на основании которого установлены требования к сохранению, содержанию и использованию объектов культурного наследия (памятников истории и культуры) народов Российской Федерации, требования к обеспечению доступа к таким объектам либо выявленному объекту культурного наследия	-

Обозначение (номер) помещения, машино-места на плане здания, сооружения, плане этажа: 85

Кадастровый номер: -

№ п/п	Наименование характеристики	Значение характеристики
1	2	3
1	Вид объекта недвижимости (помещение, машино-место)	Помещение
2	Ранее присвоенный государственный учетный номер помещения, машино-места (кадастровый, инвентарный или условный номер)	-
3	Кадастровый номер исходного объекта недвижимости (объектов недвижимости)	-
4	Номер, тип этажа (этажей), на котором (которых) расположено помещение	8, Этаж
5	Адрес помещения, машино-места	Российская Федерация, Нижегородская область, г.о город Нижний Новгород, сп Новинки, улица 2-ая Дорожная, дом 6, квартира 85
	Местоположение помещения, машино-места	-
	Дополнение местоположения помещения, машино-места	-
6	Площадь помещения, машино-места (Р), м ²	43.4
7	Назначение помещения	Жилое
8	Вид жилого помещения (квартира, комната (в квартире), если жилое помещение расположено в многоквартирном доме	Квартира
9	Вид (виды) разрешенного использования помещения	-
10	Наименование помещения	-
11	Кадастровый номер (при наличии) или обозначение на плане этажа (или поэтажном плане) квартиры, в которой расположена комната	-
12	Сведения об отнесении к общему имуществу в многоквартирном доме или к вспомогательным помещениям	-
13	Сведения об отнесении к специализированному жилищному фонду или к жилым помещениям наемного дома социального использования или наемного дома коммерческого использования	-
14	Сведения о включении помещения в единый государственный реестр объектов культурного наследия (памятников истории и культуры) народов Российской Федерации	-
14.1	Регистрационный номер, вид и наименование объекта недвижимости в едином государственном реестре объектов культурного наследия (памятников истории и культуры) народов Российской Федерации либо регистрационный номер учетной карты объекта, представляющего собой историко-культурную ценность, вид и наименование выявленного объекта культурного наследия	-

14.2	Реквизиты решений Правительства Российской Федерации, органов охраны объектов культурного наследия о включении объекта недвижимости в единый государственный реестр объектов культурного наследия (памятников истории и культуры) народов Российской Федерации либо об отнесении объекта недвижимости к выявленным объектам культурного наследия, подлежащим государственной охране	-
14.3	Реквизиты документа, на основании которого установлены требования к сохранению, содержанию и использованию объектов культурного наследия (памятников истории и культуры) народов Российской Федерации, требования к обеспечению доступа к таким объектам либо выявленному объекту культурного наследия	-

Обозначение (номер) помещения, машино-места на плане здания, сооружения, плане этажа: 86

Кадастровый номер: -

№ п/п	Наименование характеристики	Значение характеристики
1	2	3
1	Вид объекта недвижимости (помещение, машино-место)	Помещение
2	Ранее присвоенный государственный учетный номер помещения, машино-места (кадастровый, инвентарный или условный номер)	-
3	Кадастровый номер исходного объекта недвижимости (объектов недвижимости)	-
4	Номер, тип этажа (этажей), на котором (которых) расположено помещение	8, Этаж
5	Адрес помещения, машино-места	Российская Федерация, Нижегородская область, г.о город Нижний Новгород, сп Новинки, улица 2-ая Дорожная, дом 6, квартира 86
	Местоположение помещения, машино-места	-
	Дополнение местоположения помещения, машино-места	-
6	Площадь помещения, машино-места (Р), м ²	28.0
7	Назначение помещения	Жилое
8	Вид жилого помещения (квартира, комната (в квартире), если жилое помещение расположено в многоквартирном доме)	Квартира
9	Вид (виды) разрешенного использования помещения	-
10	Наименование помещения	-
11	Кадастровый номер (при наличии) или обозначение на плане этажа (или поэтажном плане) квартиры, в которой расположена комната	-
12	Сведения об отнесении к общему имуществу в многоквартирном доме или к вспомогательным помещениям	-
13	Сведения об отнесении к специализированному жилищному фонду или к жилым помещениям наемного дома социального использования или наемного дома коммерческого использования	-

14	Сведения о включении помещения в единый государственный реестр объектов культурного наследия (памятников истории и культуры) народов Российской Федерации	-
14.1	Регистрационный номер, вид и наименование объекта недвижимости в едином государственном реестре объектов культурного наследия (памятников истории и культуры) народов Российской Федерации либо регистрационный номер учетной карты объекта, представляющего собой историко-культурную ценность, вид и наименование выявленного объекта культурного наследия	-
14.2	Реквизиты решений Правительства Российской Федерации, органов охраны объектов культурного наследия о включении объекта недвижимости в единый государственный реестр объектов культурного наследия (памятников истории и культуры) народов Российской Федерации либо об отнесении объекта недвижимости к выявленным объектам культурного наследия, подлежащим государственной охране	-
14.3	Реквизиты документа, на основании которого установлены требования к сохранению, содержанию и использованию объектов культурного наследия (памятников истории и культуры) народов Российской Федерации, требования к обеспечению доступа к таким объектам либо выявленному объекту культурного наследия	-

Обозначение (номер) помещения, машино-места на плане здания, сооружения, плане этажа: 87

Кадастровый номер: -

№ п/п	Наименование характеристики	Значение характеристики
1	2	3
1	Вид объекта недвижимости (помещение, машино-место)	Помещение
2	Ранее присвоенный государственный учетный номер помещения, машино-места (кадастровый, инвентарный или условный номер)	-
3	Кадастровый номер исходного объекта недвижимости (объектов недвижимости)	-
4	Номер, тип этажа (этажей), на котором (которых) расположено помещение	8, Этаж
5	Адрес помещения, машино-места	Российская Федерация, Нижегородская область, г.о город Нижний Новгород, сп Новинки, улица 2-ая Дорожная, дом 6, квартира 87
	Местоположение помещения, машино-места	-
	Дополнение местоположения помещения, машино-места	-
6	Площадь помещения, машино-места (P), м ²	26.5
7	Назначение помещения	Жилое
8	Вид жилого помещения (квартира, комната (в квартире)), если жилое помещение расположено в многоквартирном доме	Квартира
9	Вид (виды) разрешенного использования помещения	-
10	Наименование помещения	-

11	Кадастровый номер (при наличии) или обозначение на плане этажа (или поэтажном плане) квартиры, в которой расположена комната	-
12	Сведения об отнесении к общему имуществу в многоквартирном доме или к вспомогательным помещениям	-
13	Сведения об отнесении к специализированному жилищному фонду или к жилым помещениям наемного дома социального использования или наемного дома коммерческого использования	-
14	Сведения о включении помещения в единый государственный реестр объектов культурного наследия (памятников истории и культуры) народов Российской Федерации	-
14.1	Регистрационный номер, вид и наименование объекта недвижимости в едином государственном реестре объектов культурного наследия (памятников истории и культуры) народов Российской Федерации либо регистрационный номер учетной карты объекта, представляющего собой историко-культурную ценность, вид и наименование выявленного объекта культурного наследия	-
14.2	Реквизиты решений Правительства Российской Федерации, органов охраны объектов культурного наследия о включении объекта недвижимости в единый государственный реестр объектов культурного наследия (памятников истории и культуры) народов Российской Федерации либо об отнесении объекта недвижимости к выявленным объектам культурного наследия, подлежащим государственной охране	-
14.3	Реквизиты документа, на основании которого установлены требования к сохранению, содержанию и использованию объектов культурного наследия (памятников истории и культуры) народов Российской Федерации, требования к обеспечению доступа к таким объектам либо выявленному объекту культурного наследия	-

Обозначение (номер) помещения, машино-места на плане здания, сооружения, плане этажа: 88

Кадастровый номер: -

№ п/п	Наименование характеристики	Значение характеристики
1	2	3
1	Вид объекта недвижимости (помещение, машино-место)	Помещение
2	Ранее присвоенный государственный учетный номер помещения, машино-места (кадастровый, инвентарный или условный номер)	-
3	Кадастровый номер исходного объекта недвижимости (объектов недвижимости)	-
4	Номер, тип этажа (этажей), на котором (которых) расположено помещение	8, Этаж
5	Адрес помещения, машино-места	Российская Федерация, Нижегородская область, г.о город Нижний Новгород, сп Новинки, улица 2-ая Дорожная, дом 6, квартира 88

5	Местоположение помещения, машино-места	-
	Дополнение местоположения помещения, машино-места	-
6	Площадь помещения, машино-места (Р), м2	34.2
7	Назначение помещения	Жилое
8	Вид жилого помещения (квартира, комната (в квартире), если жилое помещение расположено в многоквартирном доме)	Квартира
9	Вид (виды) разрешенного использования помещения	-
10	Наименование помещения	-
11	Кадастровый номер (при наличии) или обозначение на плане этажа (или поэтажном плане) квартиры, в которой расположена комната	-
12	Сведения об отнесении к общему имуществу в многоквартирном доме или к вспомогательным помещениям	-
13	Сведения об отнесении к специализированному жилищному фонду или к жилым помещениям наемного дома социального использования или наемного дома коммерческого использования	-
14	Сведения о включении помещения в единый государственный реестр объектов культурного наследия (памятников истории и культуры) народов Российской Федерации	-
14.1	Регистрационный номер, вид и наименование объекта недвижимости в едином государственном реестре объектов культурного наследия (памятников истории и культуры) народов Российской Федерации либо регистрационный номер учетной карты объекта, представляющего собой историко-культурную ценность, вид и наименование выявленного объекта культурного наследия	-
14.2	Реквизиты решений Правительства Российской Федерации, органов охраны объектов культурного наследия о включении объекта недвижимости в единый государственный реестр объектов культурного наследия (памятников истории и культуры) народов Российской Федерации либо об отнесении объекта недвижимости к выявленным объектам культурного наследия, подлежащим государственной охране	-
14.3	Реквизиты документа, на основании которого установлены требования к сохранению, содержанию и использованию объектов культурного наследия (памятников истории и культуры) народов Российской Федерации, требования к обеспечению доступа к таким объектам либо выявленному объекту культурного наследия	-
Обозначение (номер) помещения, машино-места на плане здания, сооружения, плане этажа: 89		
Кадастровый номер: -		
№ п/п	Наименование характеристики	Значение характеристики
1	2	3
1	Вид объекта недвижимости (помещение, машино-место)	Помещение

2	Ранее присвоенный государственный учетный номер помещения, машино-места (кадастровый, инвентарный или условный номер)	-
3	Кадастровый номер исходного объекта недвижимости (объектов недвижимости)	-
4	Номер, тип этажа (этажей), на котором (которых) расположено помещение	8, Этаж
5	Адрес помещения, машино-места	Российская Федерация, Нижегородская область, г.о город Нижний Новгород, сп Новинки, улица 2-ая Дорожная, дом 6, квартира 89
	Местоположение помещения, машино-места	-
	Дополнение местоположения помещения, машино-места	-
6	Площадь помещения, машино-места (P), м2	31.3
7	Назначение помещения	Жилое
8	Вид жилого помещения (квартира, комната (в квартире), если жилое помещение расположено в многоквартирном доме	Квартира
9	Вид (виды) разрешенного использования помещения	-
10	Наименование помещения	-
11	Кадастровый номер (при наличии) или обозначение на плане этажа (или поэтажном плане) квартиры, в которой расположена комната	-
12	Сведения об отнесении к общему имуществу в многоквартирном доме или к вспомогательным помещениям	-
13	Сведения об отнесении к специализированному жилищному фонду или к жилым помещениям наемного дома социального использования или наемного дома коммерческого использования	-
14	Сведения о включении помещения в единый государственный реестр объектов культурного наследия (памятников истории и культуры) народов Российской Федерации	-
14.1	Регистрационный номер, вид и наименование объекта недвижимости в едином государственном реестре объектов культурного наследия (памятников истории и культуры) народов Российской Федерации либо регистрационный номер учетной карты объекта, представляющего собой историко-культурную ценность, вид и наименование выявленного объекта культурного наследия	-
14.2	Реквизиты решений Правительства Российской Федерации, органов охраны объектов культурного наследия о включении объекта недвижимости в единый государственный реестр объектов культурного наследия (памятников истории и культуры) народов Российской Федерации либо об отнесении объекта недвижимости к выявленным объектам культурного наследия, подлежащим государственной охране	-
14.3	Реквизиты документа, на основании которого установлены требования к сохранению, содержанию и использованию объектов культурного наследия (памятников истории и культуры) народов Российской Федерации, требования к обеспечению доступа к таким объектам либо выявленному объекту культурного наследия	-

Обозначение (номер) помещения, машино-места на плане здания, сооружения, плане этажа: 90

Кадастровый номер: -

№ п/п	Наименование характеристики	Значение характеристики
1	2	3
1	Вид объекта недвижимости (помещение, машино-место)	Помещение
2	Ранее присвоенный государственный учетный номер помещения, машино-места (кадастровый, инвентарный или условный номер)	-
3	Кадастровый номер исходного объекта недвижимости (объектов недвижимости)	-
4	Номер, тип этажа (этажей), на котором (которых) расположено помещение	8, Этаж
5	Адрес помещения, машино-места	Российская Федерация, Нижегородская область, г.о город Нижний Новгород, сп Новинки, улица 2-ая Дорожная, дом 6, квартира 90
	Местоположение помещения, машино-места	-
	Дополнение местоположения помещения, машино-места	-
6	Площадь помещения, машино-места (P), м ²	47.2
7	Назначение помещения	Жилое
8	Вид жилого помещения (квартира, комната (в квартире), если жилое помещение расположено в многоквартирном доме)	Квартира
9	Вид (виды) разрешенного использования помещения	-
10	Наименование помещения	-
11	Кадастровый номер (при наличии) или обозначение на плане этажа (или поэтажном плане) квартиры, в которой расположена комната	-
12	Сведения об отнесении к общему имуществу в многоквартирном доме или к вспомогательным помещениям	-
13	Сведения об отнесении к специализированному жилищному фонду или к жилым помещениям наемного дома социального использования или наемного дома коммерческого использования	-
14	Сведения о включении помещения в единый государственный реестр объектов культурного наследия (памятников истории и культуры) народов Российской Федерации	-
14.1	Регистрационный номер, вид и наименование объекта недвижимости в едином государственном реестре объектов культурного наследия (памятников истории и культуры) народов Российской Федерации либо регистрационный номер учетной карты объекта, представляющего собой историко-культурную ценность, вид и наименование выявленного объекта культурного наследия	-

14.2	Реквизиты решений Правительства Российской Федерации, органов охраны объектов культурного наследия о включении объекта недвижимости в единый государственный реестр объектов культурного наследия (памятников истории и культуры) народов Российской Федерации либо об отнесении объекта недвижимости к выявленным объектам культурного наследия, подлежащим государственной охране	-
14.3	Реквизиты документа, на основании которого установлены требования к сохранению, содержанию и использованию объектов культурного наследия (памятников истории и культуры) народов Российской Федерации, требования к обеспечению доступа к таким объектам либо выявленному объекту культурного наследия	-
Обозначение (номер) помещения, машино-места на плане здания, сооружения, плане этажа: 91		
Кадастровый номер: -		
№ п/п	Наименование характеристики	Значение характеристики
1	2	3
1	Вид объекта недвижимости (помещение, машино-место)	Помещение
2	Ранее присвоенный государственный учетный номер помещения, машино-места (кадастровый, инвентарный или условный номер)	-
3	Кадастровый номер исходного объекта недвижимости (объектов недвижимости)	-
4	Номер, тип этажа (этажей), на котором (которых) расположено помещение	8, Этаж
5	Адрес помещения, машино-места	Российская Федерация, Нижегородская область, г.о город Нижний Новгород, сп Новинки, улица 2-ая Дорожная, дом 6, квартира 91
	Местоположение помещения, машино-места	-
	Дополнение местоположения помещения, машино-места	-
6	Площадь помещения, машино-места (P), м2	50.6
7	Назначение помещения	Жилое
8	Вид жилого помещения (квартира, комната (в квартире), если жилое помещение расположено в многоквартирном доме)	Квартира
9	Вид (виды) разрешенного использования помещения	-
10	Наименование помещения	-
11	Кадастровый номер (при наличии) или обозначение на плане этажа (или поэтажном плане) квартиры, в которой расположена комната	-
12	Сведения об отнесении к общему имуществу в многоквартирном доме или к вспомогательным помещениям	-
13	Сведения об отнесении к специализированному жилищному фонду или к жилым помещениям наемного дома социального использования или наемного дома коммерческого использования	-

14	Сведения о включении помещения в единый государственный реестр объектов культурного наследия (памятников истории и культуры) народов Российской Федерации	-
14.1	Регистрационный номер, вид и наименование объекта недвижимости в едином государственном реестре объектов культурного наследия (памятников истории и культуры) народов Российской Федерации либо регистрационный номер учетной карты объекта, представляющего собой историко-культурную ценность, вид и наименование выявленного объекта культурного наследия	-
14.2	Реквизиты решений Правительства Российской Федерации, органов охраны объектов культурного наследия о включении объекта недвижимости в единый государственный реестр объектов культурного наследия (памятников истории и культуры) народов Российской Федерации либо об отнесении объекта недвижимости к выявленным объектам культурного наследия, подлежащим государственной охране	-
14.3	Реквизиты документа, на основании которого установлены требования к сохранению, содержанию и использованию объектов культурного наследия (памятников истории и культуры) народов Российской Федерации, требования к обеспечению доступа к таким объектам либо выявленному объекту культурного наследия	-

Обозначение (номер) помещения, машино-места на плане здания, сооружения, плане этажа: 92

Кадастровый номер: -

№ п/п	Наименование характеристики	Значение характеристики
1	2	3
1	Вид объекта недвижимости (помещение, машино-место)	Помещение
2	Ранее присвоенный государственный учетный номер помещения, машино-места (кадастровый, инвентарный или условный номер)	-
3	Кадастровый номер исходного объекта недвижимости (объектов недвижимости)	-
4	Номер, тип этажа (этажей), на котором (которых) расположено помещение	8, Этаж
5	Адрес помещения, машино-места	Российская Федерация, Нижегородская область, г.о город Нижний Новгород, сп Новинки, улица 2-ая Дорожная, дом 6, квартира 92
	Местоположение помещения, машино-места	-
	Дополнение местоположения помещения, машино-места	-
6	Площадь помещения, машино-места (P), м ²	31.3
7	Назначение помещения	Жилое
8	Вид жилого помещения (квартира, комната (в квартире)), если жилое помещение расположено в многоквартирном доме	Квартира
9	Вид (виды) разрешенного использования помещения	-
10	Наименование помещения	-

11	Кадастровый номер (при наличии) или обозначение на плане этажа (или поэтажном плане) квартиры, в которой расположена комната	-
12	Сведения об отнесении к общему имуществу в многоквартирном доме или к вспомогательным помещениям	-
13	Сведения об отнесении к специализированному жилищному фонду или к жилым помещениям наемного дома социального использования или наемного дома коммерческого использования	-
14	Сведения о включении помещения в единый государственный реестр объектов культурного наследия (памятников истории и культуры) народов Российской Федерации	-
14.1	Регистрационный номер, вид и наименование объекта недвижимости в едином государственном реестре объектов культурного наследия (памятников истории и культуры) народов Российской Федерации либо регистрационный номер учетной карты объекта, представляющего собой историко-культурную ценность, вид и наименование выявленного объекта культурного наследия	-
14.2	Реквизиты решений Правительства Российской Федерации, органов охраны объектов культурного наследия о включении объекта недвижимости в единый государственный реестр объектов культурного наследия (памятников истории и культуры) народов Российской Федерации либо об отнесении объекта недвижимости к выявленным объектам культурного наследия, подлежащим государственной охране	-
14.3	Реквизиты документа, на основании которого установлены требования к сохранению, содержанию и использованию объектов культурного наследия (памятников истории и культуры) народов Российской Федерации, требования к обеспечению доступа к таким объектам либо выявленному объекту культурного наследия	-
Обозначение (номер) помещения, машино-места на плане здания, сооружения, плане этажа: 93		
Кадастровый номер: -		
№ п/п	Наименование характеристики	Значение характеристики
1	2	3
1	Вид объекта недвижимости (помещение, машино-место)	Помещение
2	Ранее присвоенный государственный учетный номер помещения, машино-места (кадастровый, инвентарный или условный номер)	-
3	Кадастровый номер исходного объекта недвижимости (объектов недвижимости)	-
4	Номер, тип этажа (этажей), на котором (которых) расположено помещение	8, Этаж
5	Адрес помещения, машино-места	Российская Федерация, Нижегородская область, г.о город Нижний Новгород, сп Новинки, улица 2-ая Дорожная, дом 6, квартира 93

5	Местоположение помещения, машино-места	-
	Дополнение местоположения помещения, машино-места	-
6	Площадь помещения, машино-места (Р), м2	31.5
7	Назначение помещения	Жилое
8	Вид жилого помещения (квартира, комната (в квартире), если жилое помещение расположено в многоквартирном доме)	Квартира
9	Вид (виды) разрешенного использования помещения	-
10	Наименование помещения	-
11	Кадастровый номер (при наличии) или обозначение на плане этажа (или поэтажном плане) квартиры, в которой расположена комната	-
12	Сведения об отнесении к общему имуществу в многоквартирном доме или к вспомогательным помещениям	-
13	Сведения об отнесении к специализированному жилищному фонду или к жилым помещениям наемного дома социального использования или наемного дома коммерческого использования	-
14	Сведения о включении помещения в единый государственный реестр объектов культурного наследия (памятников истории и культуры) народов Российской Федерации	-
14.1	Регистрационный номер, вид и наименование объекта недвижимости в едином государственном реестре объектов культурного наследия (памятников истории и культуры) народов Российской Федерации либо регистрационный номер учетной карты объекта, представляющего собой историко-культурную ценность, вид и наименование выявленного объекта культурного наследия	-
14.2	Реквизиты решений Правительства Российской Федерации, органов охраны объектов культурного наследия о включении объекта недвижимости в единый государственный реестр объектов культурного наследия (памятников истории и культуры) народов Российской Федерации либо об отнесении объекта недвижимости к выявленным объектам культурного наследия, подлежащим государственной охране	-
14.3	Реквизиты документа, на основании которого установлены требования к сохранению, содержанию и использованию объектов культурного наследия (памятников истории и культуры) народов Российской Федерации, требования к обеспечению доступа к таким объектам либо выявленному объекту культурного наследия	-
Обозначение (номер) помещения, машино-места на плане здания, сооружения, плане этажа: 94		
Кадастровый номер: -		
№ п/п	Наименование характеристики	Значение характеристики
1	2	3
1	Вид объекта недвижимости (помещение, машино-место)	Помещение

2	Ранее присвоенный государственный учетный номер помещения, машино-места (кадастровый, инвентарный или условный номер)	-
3	Кадастровый номер исходного объекта недвижимости (объектов недвижимости)	-
4	Номер, тип этажа (этажей), на котором (которых) расположено помещение	8, Этаж
5	Адрес помещения, машино-места	Российская Федерация, Нижегородская область, г.о город Нижний Новгород, сп Новинки, улица 2-ая Дорожная, дом 6, квартира 94
	Местоположение помещения, машино-места	-
	Дополнение местоположения помещения, машино-места	-
6	Площадь помещения, машино-места (P), м2	73.7
7	Назначение помещения	Жилое
8	Вид жилого помещения (квартира, комната (в квартире), если жилое помещение расположено в многоквартирном доме	Квартира
9	Вид (виды) разрешенного использования помещения	-
10	Наименование помещения	-
11	Кадастровый номер (при наличии) или обозначение на плане этажа (или поэтажном плане) квартиры, в которой расположена комната	-
12	Сведения об отнесении к общему имуществу в многоквартирном доме или к вспомогательным помещениям	-
13	Сведения об отнесении к специализированному жилищному фонду или к жилым помещениям наемного дома социального использования или наемного дома коммерческого использования	-
14	Сведения о включении помещения в единый государственный реестр объектов культурного наследия (памятников истории и культуры) народов Российской Федерации	-
14.1	Регистрационный номер, вид и наименование объекта недвижимости в едином государственном реестре объектов культурного наследия (памятников истории и культуры) народов Российской Федерации либо регистрационный номер учетной карты объекта, представляющего собой историко-культурную ценность, вид и наименование выявленного объекта культурного наследия	-
14.2	Реквизиты решений Правительства Российской Федерации, органов охраны объектов культурного наследия о включении объекта недвижимости в единый государственный реестр объектов культурного наследия (памятников истории и культуры) народов Российской Федерации либо об отнесении объекта недвижимости к выявленным объектам культурного наследия, подлежащим государственной охране	-
14.3	Реквизиты документа, на основании которого установлены требования к сохранению, содержанию и использованию объектов культурного наследия (памятников истории и культуры) народов Российской Федерации, требования к обеспечению доступа к таким объектам либо выявленному объекту культурного наследия	-

Обозначение (номер) помещения, машино-места на плане здания, сооружения, плане этажа: 95

Кадастровый номер: -

№ п/п	Наименование характеристики	Значение характеристики
1	2	3
1	Вид объекта недвижимости (помещение, машино-место)	Помещение
2	Ранее присвоенный государственный учетный номер помещения, машино-места (кадастровый, инвентарный или условный номер)	-
3	Кадастровый номер исходного объекта недвижимости (объектов недвижимости)	-
4	Номер, тип этажа (этажей), на котором (которых) расположено помещение	8, Этаж
5	Адрес помещения, машино-места	Российская Федерация, Нижегородская область, г.о город Нижний Новгород, сп Новинки, улица 2-ая Дорожная, дом 6, квартира 95
	Местоположение помещения, машино-места	-
	Дополнение местоположения помещения, машино-места	-
6	Площадь помещения, машино-места (P), м ²	28.9
7	Назначение помещения	Жилое
8	Вид жилого помещения (квартира, комната (в квартире), если жилое помещение расположено в многоквартирном доме	Квартира
9	Вид (виды) разрешенного использования помещения	-
10	Наименование помещения	-
11	Кадастровый номер (при наличии) или обозначение на плане этажа (или поэтажном плане) квартиры, в которой расположена комната	-
12	Сведения об отнесении к общему имуществу в многоквартирном доме или к вспомогательным помещениям	-
13	Сведения об отнесении к специализированному жилищному фонду или к жилым помещениям наемного дома социального использования или наемного дома коммерческого использования	-
14	Сведения о включении помещения в единый государственный реестр объектов культурного наследия (памятников истории и культуры) народов Российской Федерации	-
14.1	Регистрационный номер, вид и наименование объекта недвижимости в едином государственном реестре объектов культурного наследия (памятников истории и культуры) народов Российской Федерации либо регистрационный номер учетной карты объекта, представляющего собой историко-культурную ценность, вид и наименование выявленного объекта культурного наследия	-

14.2	Реквизиты решений Правительства Российской Федерации, органов охраны объектов культурного наследия о включении объекта недвижимости в единый государственный реестр объектов культурного наследия (памятников истории и культуры) народов Российской Федерации либо об отнесении объекта недвижимости к выявленным объектам культурного наследия, подлежащим государственной охране	-
14.3	Реквизиты документа, на основании которого установлены требования к сохранению, содержанию и использованию объектов культурного наследия (памятников истории и культуры) народов Российской Федерации, требования к обеспечению доступа к таким объектам либо выявленному объекту культурного наследия	-

Обозначение (номер) помещения, машино-места на плане здания, сооружения, плане этажа: 96

Кадастровый номер: -

№ п/п	Наименование характеристики	Значение характеристики
1	2	3
1	Вид объекта недвижимости (помещение, машино-место)	Помещение
2	Ранее присвоенный государственный учетный номер помещения, машино-места (кадастровый, инвентарный или условный номер)	-
3	Кадастровый номер исходного объекта недвижимости (объектов недвижимости)	-
4	Номер, тип этажа (этажей), на котором (которых) расположено помещение	8, Этаж
5	Адрес помещения, машино-места	Российская Федерация, Нижегородская область, г.о город Нижний Новгород, сп Новинки, улица 2-ая Дорожная, дом 6, квартира 96
	Местоположение помещения, машино-места	-
	Дополнение местоположения помещения, машино-места	-
6	Площадь помещения, машино-места (P), м ²	43.0
7	Назначение помещения	Жилое
8	Вид жилого помещения (квартира, комната (в квартире), если жилое помещение расположено в многоквартирном доме)	Квартира
9	Вид (виды) разрешенного использования помещения	-
10	Наименование помещения	-
11	Кадастровый номер (при наличии) или обозначение на плане этажа (или поэтажном плане) квартиры, в которой расположена комната	-
12	Сведения об отнесении к общему имуществу в многоквартирном доме или к вспомогательным помещениям	-
13	Сведения об отнесении к специализированному жилищному фонду или к жилым помещениям наемного дома социального использования или наемного дома коммерческого использования	-

14	Сведения о включении помещения в единый государственный реестр объектов культурного наследия (памятников истории и культуры) народов Российской Федерации	-
14.1	Регистрационный номер, вид и наименование объекта недвижимости в едином государственном реестре объектов культурного наследия (памятников истории и культуры) народов Российской Федерации либо регистрационный номер учетной карты объекта, представляющего собой историко-культурную ценность, вид и наименование выявленного объекта культурного наследия	-
14.2	Реквизиты решений Правительства Российской Федерации, органов охраны объектов культурного наследия о включении объекта недвижимости в единый государственный реестр объектов культурного наследия (памятников истории и культуры) народов Российской Федерации либо об отнесении объекта недвижимости к выявленным объектам культурного наследия, подлежащим государственной охране	-
14.3	Реквизиты документа, на основании которого установлены требования к сохранению, содержанию и использованию объектов культурного наследия (памятников истории и культуры) народов Российской Федерации, требования к обеспечению доступа к таким объектам либо выявленному объекту культурного наследия	-

Обозначение (номер) помещения, машино-места на плане здания, сооружения, плане этажа: К17

Кадастровый номер: -

№ п/п	Наименование характеристики	Значение характеристики
1	2	3
1	Вид объекта недвижимости (помещение, машино-место)	Помещение
2	Ранее присвоенный государственный учетный номер помещения, машино-места (кадастровый, инвентарный или условный номер)	-
3	Кадастровый номер исходного объекта недвижимости (объектов недвижимости)	-
4	Номер, тип этажа (этажей), на котором (которых) расположено помещение	1, Подвал
5	Адрес помещения, машино-места	Российская Федерация, Нижегородская область, г.о город Нижний Новгород, сп Новинки, улица 2-ая Дорожная, дом 6, помещение П1
	Местоположение помещения, машино-места	-
	Дополнение местоположения помещения, машино-места	-
6	Площадь помещения, машино-места (Р), м ²	2.1
7	Назначение помещения	Нежилое
8	Вид жилого помещения (квартира, комната (в квартире)), если жилое помещение расположено в многоквартирном доме	-
9	Вид (виды) разрешенного использования помещения	-
10	Наименование помещения	-

11	Кадастровый номер (при наличии) или обозначение на плане этажа (или поэтажном плане) квартиры, в которой расположена комната	-
12	Сведения об отнесении к общему имуществу в многоквартирном доме или к вспомогательным помещениям	-
13	Сведения об отнесении к специализированному жилищному фонду или к жилым помещениям наемного дома социального использования или наемного дома коммерческого использования	-
14	Сведения о включении помещения в единый государственный реестр объектов культурного наследия (памятников истории и культуры) народов Российской Федерации	-
14.1	Регистрационный номер, вид и наименование объекта недвижимости в едином государственном реестре объектов культурного наследия (памятников истории и культуры) народов Российской Федерации либо регистрационный номер учетной карты объекта, представляющего собой историко-культурную ценность, вид и наименование выявленного объекта культурного наследия	-
14.2	Реквизиты решений Правительства Российской Федерации, органов охраны объектов культурного наследия о включении объекта недвижимости в единый государственный реестр объектов культурного наследия (памятников истории и культуры) народов Российской Федерации либо об отнесении объекта недвижимости к выявленным объектам культурного наследия, подлежащим государственной охране	-
14.3	Реквизиты документа, на основании которого установлены требования к сохранению, содержанию и использованию объектов культурного наследия (памятников истории и культуры) народов Российской Федерации, требования к обеспечению доступа к таким объектам либо выявленному объекту культурного наследия	-
Обозначение (номер) помещения, машино-места на плане здания, сооружения, плане этажа: К35		
Кадастровый номер: -		
№ п/п	Наименование характеристики	Значение характеристики
1	2	3
1	Вид объекта недвижимости (помещение, машино-место)	Помещение
2	Ранее присвоенный государственный учетный номер помещения, машино-места (кадастровый, инвентарный или условный номер)	-
3	Кадастровый номер исходного объекта недвижимости (объектов недвижимости)	-
4	Номер, тип этажа (этажей), на котором (которых) расположено помещение	1, Подвал
5	Адрес помещения, машино-места	Российская Федерация, Нижегородская область, г.о город Нижний Новгород, сп Новинки, улица 2-ая Дорожная, дом 6, помещение П2

5	Местоположение помещения, машино-места	-
	Дополнение местоположения помещения, машино-места	-
6	Площадь помещения, машино-места (Р), м2	1.9
7	Назначение помещения	Нежилое
8	Вид жилого помещения (квартира, комната (в квартире), если жилое помещение расположено в многоквартирном доме	-
9	Вид (виды) разрешенного использования помещения	-
10	Наименование помещения	-
11	Кадастровый номер (при наличии) или обозначение на плане этажа (или поэтажном плане) квартиры, в которой расположена комната	-
12	Сведения об отнесении к общему имуществу в многоквартирном доме или к вспомогательным помещениям	-
13	Сведения об отнесении к специализированному жилищному фонду или к жилым помещениям наемного дома социального использования или наемного дома коммерческого использования	-
14	Сведения о включении помещения в единый государственный реестр объектов культурного наследия (памятников истории и культуры) народов Российской Федерации	-
14.1	Регистрационный номер, вид и наименование объекта недвижимости в едином государственном реестре объектов культурного наследия (памятников истории и культуры) народов Российской Федерации либо регистрационный номер учетной карты объекта, представляющего собой историко-культурную ценность, вид и наименование выявленного объекта культурного наследия	-
14.2	Реквизиты решений Правительства Российской Федерации, органов охраны объектов культурного наследия о включении объекта недвижимости в единый государственный реестр объектов культурного наследия (памятников истории и культуры) народов Российской Федерации либо об отнесении объекта недвижимости к выявленным объектам культурного наследия, подлежащим государственной охране	-
14.3	Реквизиты документа, на основании которого установлены требования к сохранению, содержанию и использованию объектов культурного наследия (памятников истории и культуры) народов Российской Федерации, требования к обеспечению доступа к таким объектам либо выявленному объекту культурного наследия	-
Обозначение (номер) помещения, машино-места на плане здания, сооружения, плане этажа: К36		
Кадастровый номер: -		
№ п/п	Наименование характеристики	Значение характеристики
1	2	3
1	Вид объекта недвижимости (помещение, машино-место)	Помещение

2	Ранее присвоенный государственный учетный номер помещения, машино-места (кадастровый, инвентарный или условный номер)	-
3	Кадастровый номер исходного объекта недвижимости (объектов недвижимости)	-
4	Номер, тип этажа (этажей), на котором (которых) расположено помещение	1, Подвал
5	Адрес помещения, машино-места	Российская Федерация, Нижегородская область, г.о город Нижний Новгород, сп Новинки, улица 2-ая Дорожная, дом 6, помещение ПЗ
	Местоположение помещения, машино-места	-
	Дополнение местоположения помещения, машино-места	-
6	Площадь помещения, машино-места (P), м2	3.4
7	Назначение помещения	Нежилое
8	Вид жилого помещения (квартира, комната (в квартире), если жилое помещение расположено в многоквартирном доме	-
9	Вид (виды) разрешенного использования помещения	-
10	Наименование помещения	-
11	Кадастровый номер (при наличии) или обозначение на плане этажа (или поэтажном плане) квартиры, в которой расположена комната	-
12	Сведения об отнесении к общему имуществу в многоквартирном доме или к вспомогательным помещениям	-
13	Сведения об отнесении к специализированному жилищному фонду или к жилым помещениям наемного дома социального использования или наемного дома коммерческого использования	-
14	Сведения о включении помещения в единый государственный реестр объектов культурного наследия (памятников истории и культуры) народов Российской Федерации	-
14.1	Регистрационный номер, вид и наименование объекта недвижимости в едином государственном реестре объектов культурного наследия (памятников истории и культуры) народов Российской Федерации либо регистрационный номер учетной карты объекта, представляющего собой историко-культурную ценность, вид и наименование выявленного объекта культурного наследия	-
14.2	Реквизиты решений Правительства Российской Федерации, органов охраны объектов культурного наследия о включении объекта недвижимости в единый государственный реестр объектов культурного наследия (памятников истории и культуры) народов Российской Федерации либо об отнесении объекта недвижимости к выявленным объектам культурного наследия, подлежащим государственной охране	-
14.3	Реквизиты документа, на основании которого установлены требования к сохранению, содержанию и использованию объектов культурного наследия (памятников истории и культуры) народов Российской Федерации, требования к обеспечению доступа к таким объектам либо выявленному объекту культурного наследия	-

Обозначение (номер) помещения, машино-места на плане здания, сооружения, плане этажа: К37

Кадастровый номер: -

№ п/п	Наименование характеристики	Значение характеристики
1	2	3
1	Вид объекта недвижимости (помещение, машино-место)	Помещение
2	Ранее присвоенный государственный учетный номер помещения, машино-места (кадастровый, инвентарный или условный номер)	-
3	Кадастровый номер исходного объекта недвижимости (объектов недвижимости)	-
4	Номер, тип этажа (этажей), на котором (которых) расположено помещение	1, Подвал
5	Адрес помещения, машино-места	Российская Федерация, Нижегородская область, г.о город Нижний Новгород, сп Новинки, улица 2-ая Дорожная, дом 6, помещение П4
	Местоположение помещения, машино-места	-
	Дополнение местоположения помещения, машино-места	-
6	Площадь помещения, машино-места (Р), м ²	3.4
7	Назначение помещения	Нежилое
8	Вид жилого помещения (квартира, комната (в квартире)), если жилое помещение расположено в многоквартирном доме	-
9	Вид (виды) разрешенного использования помещения	-
10	Наименование помещения	-
11	Кадастровый номер (при наличии) или обозначение на плане этажа (или поэтажном плане) квартиры, в которой расположена комната	-
12	Сведения об отнесении к общему имуществу в многоквартирном доме или к вспомогательным помещениям	-
13	Сведения об отнесении к специализированному жилищному фонду или к жилым помещениям наемного дома социального использования или наемного дома коммерческого использования	-
14	Сведения о включении помещения в единый государственный реестр объектов культурного наследия (памятников истории и культуры) народов Российской Федерации	-
14.1	Регистрационный номер, вид и наименование объекта недвижимости в едином государственном реестре объектов культурного наследия (памятников истории и культуры) народов Российской Федерации либо регистрационный номер учетной карты объекта, представляющего собой историко-культурную ценность, вид и наименование выявленного объекта культурного наследия	-

14.2	Реквизиты решений Правительства Российской Федерации, органов охраны объектов культурного наследия о включении объекта недвижимости в единый государственный реестр объектов культурного наследия (памятников истории и культуры) народов Российской Федерации либо об отнесении объекта недвижимости к выявленным объектам культурного наследия, подлежащим государственной охране	-
14.3	Реквизиты документа, на основании которого установлены требования к сохранению, содержанию и использованию объектов культурного наследия (памятников истории и культуры) народов Российской Федерации, требования к обеспечению доступа к таким объектам либо выявленному объекту культурного наследия	-
Обозначение (номер) помещения, машино-места на плане здания, сооружения, плане этажа: К39		
Кадастровый номер: -		
№ п/п	Наименование характеристики	Значение характеристики
1	2	3
1	Вид объекта недвижимости (помещение, машино-место)	Помещение
2	Ранее присвоенный государственный учетный номер помещения, машино-места (кадастровый, инвентарный или условный номер)	-
3	Кадастровый номер исходного объекта недвижимости (объектов недвижимости)	-
4	Номер, тип этажа (этажей), на котором (которых) расположено помещение	1, Подвал
5	Адрес помещения, машино-места	Российская Федерация, Нижегородская область, г.о город Нижний Новгород, сп Новинки, улица 2-ая Дорожная, дом 6, помещение П5
	Местоположение помещения, машино-места	-
	Дополнение местоположения помещения, машино-места	-
6	Площадь помещения, машино-места (Р), м2	3.0
7	Назначение помещения	Нежилое
8	Вид жилого помещения (квартира, комната (в квартире), если жилое помещение расположено в многоквартирном доме)	-
9	Вид (виды) разрешенного использования помещения	-
10	Наименование помещения	-
11	Кадастровый номер (при наличии) или обозначение на плане этажа (или поэтажном плане) квартиры, в которой расположена комната	-
12	Сведения об отнесении к общему имуществу в многоквартирном доме или к вспомогательным помещениям	-
13	Сведения об отнесении к специализированному жилищному фонду или к жилым помещениям наемного дома социального использования или наемного дома коммерческого использования	-

14	Сведения о включении помещения в единый государственный реестр объектов культурного наследия (памятников истории и культуры) народов Российской Федерации	-
14.1	Регистрационный номер, вид и наименование объекта недвижимости в едином государственном реестре объектов культурного наследия (памятников истории и культуры) народов Российской Федерации либо регистрационный номер учетной карты объекта, представляющего собой историко-культурную ценность, вид и наименование выявленного объекта культурного наследия	-
14.2	Реквизиты решений Правительства Российской Федерации, органов охраны объектов культурного наследия о включении объекта недвижимости в единый государственный реестр объектов культурного наследия (памятников истории и культуры) народов Российской Федерации либо об отнесении объекта недвижимости к выявленным объектам культурного наследия, подлежащим государственной охране	-
14.3	Реквизиты документа, на основании которого установлены требования к сохранению, содержанию и использованию объектов культурного наследия (памятников истории и культуры) народов Российской Федерации, требования к обеспечению доступа к таким объектам либо выявленному объекту культурного наследия	-

Обозначение (номер) помещения, машино-места на плане здания, сооружения, плане этажа: К40

Кадастровый номер: -

№ п/п	Наименование характеристики	Значение характеристики
1	2	3
1	Вид объекта недвижимости (помещение, машино-место)	Помещение
2	Ранее присвоенный государственный учетный номер помещения, машино-места (кадастровый, инвентарный или условный номер)	-
3	Кадастровый номер исходного объекта недвижимости (объектов недвижимости)	-
4	Номер, тип этажа (этажей), на котором (которых) расположено помещение	1, Подвал
5	Адрес помещения, машино-места	Российская Федерация, Нижегородская область, г.о город Нижний Новгород, сп Новинки, улица 2-ая Дорожная, дом 6, помещение П6
	Местоположение помещения, машино-места	-
	Дополнение местоположения помещения, машино-места	-
6	Площадь помещения, машино-места (Р), м ²	2.5
7	Назначение помещения	Нежилое
8	Вид жилого помещения (квартира, комната (в квартире)), если жилое помещение расположено в многоквартирном доме	-
9	Вид (виды) разрешенного использования помещения	-
10	Наименование помещения	-

11	Кадастровый номер (при наличии) или обозначение на плане этажа (или поэтажном плане) квартиры, в которой расположена комната	-
12	Сведения об отнесении к общему имуществу в многоквартирном доме или к вспомогательным помещениям	-
13	Сведения об отнесении к специализированному жилищному фонду или к жилым помещениям наемного дома социального использования или наемного дома коммерческого использования	-
14	Сведения о включении помещения в единый государственный реестр объектов культурного наследия (памятников истории и культуры) народов Российской Федерации	-
14.1	Регистрационный номер, вид и наименование объекта недвижимости в едином государственном реестре объектов культурного наследия (памятников истории и культуры) народов Российской Федерации либо регистрационный номер учетной карты объекта, представляющего собой историко-культурную ценность, вид и наименование выявленного объекта культурного наследия	-
14.2	Реквизиты решений Правительства Российской Федерации, органов охраны объектов культурного наследия о включении объекта недвижимости в единый государственный реестр объектов культурного наследия (памятников истории и культуры) народов Российской Федерации либо об отнесении объекта недвижимости к выявленным объектам культурного наследия, подлежащим государственной охране	-
14.3	Реквизиты документа, на основании которого установлены требования к сохранению, содержанию и использованию объектов культурного наследия (памятников истории и культуры) народов Российской Федерации, требования к обеспечению доступа к таким объектам либо выявленному объекту культурного наследия	-
Обозначение (номер) помещения, машино-места на плане здания, сооружения, плане этажа: К41		
Кадастровый номер: -		
№ п/п	Наименование характеристики	Значение характеристики
1	2	3
1	Вид объекта недвижимости (помещение, машино-место)	Помещение
2	Ранее присвоенный государственный учетный номер помещения, машино-места (кадастровый, инвентарный или условный номер)	-
3	Кадастровый номер исходного объекта недвижимости (объектов недвижимости)	-
4	Номер, тип этажа (этажей), на котором (которых) расположено помещение	1, Подвал
5	Адрес помещения, машино-места	Российская Федерация, Нижегородская область, г.о город Нижний Новгород, сп Новинки, улица 2-ая Дорожная, дом 6, помещение П7

5	Местоположение помещения, машино-места	-
	Дополнение местоположения помещения, машино-места	-
6	Площадь помещения, машино-места (Р), м2	3.8
7	Назначение помещения	Нежилое
8	Вид жилого помещения (квартира, комната (в квартире), если жилое помещение расположено в многоквартирном доме	-
9	Вид (виды) разрешенного использования помещения	-
10	Наименование помещения	-
11	Кадастровый номер (при наличии) или обозначение на плане этажа (или поэтажном плане) квартиры, в которой расположена комната	-
12	Сведения об отнесении к общему имуществу в многоквартирном доме или к вспомогательным помещениям	-
13	Сведения об отнесении к специализированному жилищному фонду или к жилым помещениям наемного дома социального использования или наемного дома коммерческого использования	-
14	Сведения о включении помещения в единый государственный реестр объектов культурного наследия (памятников истории и культуры) народов Российской Федерации	-
14.1	Регистрационный номер, вид и наименование объекта недвижимости в едином государственном реестре объектов культурного наследия (памятников истории и культуры) народов Российской Федерации либо регистрационный номер учетной карты объекта, представляющего собой историко-культурную ценность, вид и наименование выявленного объекта культурного наследия	-
14.2	Реквизиты решений Правительства Российской Федерации, органов охраны объектов культурного наследия о включении объекта недвижимости в единый государственный реестр объектов культурного наследия (памятников истории и культуры) народов Российской Федерации либо об отнесении объекта недвижимости к выявленным объектам культурного наследия, подлежащим государственной охране	-
14.3	Реквизиты документа, на основании которого установлены требования к сохранению, содержанию и использованию объектов культурного наследия (памятников истории и культуры) народов Российской Федерации, требования к обеспечению доступа к таким объектам либо выявленному объекту культурного наследия	-

Обозначение (номер) помещения, машино-места на плане здания, сооружения, плане этажа: К42

Кадастровый номер: -

№ п/п	Наименование характеристики	Значение характеристики
1	2	3
1	Вид объекта недвижимости (помещение, машино-место)	Помещение

2	Ранее присвоенный государственный учетный номер помещения, машино-места (кадастровый, инвентарный или условный номер)	-
3	Кадастровый номер исходного объекта недвижимости (объектов недвижимости)	-
4	Номер, тип этажа (этажей), на котором (которых) расположено помещение	1, Подвал
5	Адрес помещения, машино-места	Российская Федерация, Нижегородская область, г.о город Нижний Новгород, сп Новинки, улица 2-ая Дорожная, дом 6, помещение П8
	Местоположение помещения, машино-места	-
	Дополнение местоположения помещения, машино-места	-
6	Площадь помещения, машино-места (P), м2	3.8
7	Назначение помещения	Нежилое
8	Вид жилого помещения (квартира, комната (в квартире), если жилое помещение расположено в многоквартирном доме	-
9	Вид (виды) разрешенного использования помещения	-
10	Наименование помещения	-
11	Кадастровый номер (при наличии) или обозначение на плане этажа (или поэтажном плане) квартиры, в которой расположена комната	-
12	Сведения об отнесении к общему имуществу в многоквартирном доме или к вспомогательным помещениям	-
13	Сведения об отнесении к специализированному жилищному фонду или к жилым помещениям наемного дома социального использования или наемного дома коммерческого использования	-
14	Сведения о включении помещения в единый государственный реестр объектов культурного наследия (памятников истории и культуры) народов Российской Федерации	-
14.1	Регистрационный номер, вид и наименование объекта недвижимости в едином государственном реестре объектов культурного наследия (памятников истории и культуры) народов Российской Федерации либо регистрационный номер учетной карты объекта, представляющего собой историко-культурную ценность, вид и наименование выявленного объекта культурного наследия	-
14.2	Реквизиты решений Правительства Российской Федерации, органов охраны объектов культурного наследия о включении объекта недвижимости в единый государственный реестр объектов культурного наследия (памятников истории и культуры) народов Российской Федерации либо об отнесении объекта недвижимости к выявленным объектам культурного наследия, подлежащим государственной охране	-
14.3	Реквизиты документа, на основании которого установлены требования к сохранению, содержанию и использованию объектов культурного наследия (памятников истории и культуры) народов Российской Федерации, требования к обеспечению доступа к таким объектам либо выявленному объекту культурного наследия	-

Обозначение (номер) помещения, машино-места на плане здания, сооружения, плане этажа: К43

Кадастровый номер: -

№ п/п	Наименование характеристики	Значение характеристики
1	2	3
1	Вид объекта недвижимости (помещение, машино-место)	Помещение
2	Ранее присвоенный государственный учетный номер помещения, машино-места (кадастровый, инвентарный или условный номер)	-
3	Кадастровый номер исходного объекта недвижимости (объектов недвижимости)	-
4	Номер, тип этажа (этажей), на котором (которых) расположено помещение	1, Подвал
5	Адрес помещения, машино-места	Российская Федерация, Нижегородская область, г.о город Нижний Новгород, сп Новинки, улица 2-ая Дорожная, дом 6, помещение П9
	Местоположение помещения, машино-места	-
	Дополнение местоположения помещения, машино-места	-
6	Площадь помещения, машино-места (Р), м ²	3.8
7	Назначение помещения	Нежилое
8	Вид жилого помещения (квартира, комната (в квартире)), если жилое помещение расположено в многоквартирном доме	-
9	Вид (виды) разрешенного использования помещения	-
10	Наименование помещения	-
11	Кадастровый номер (при наличии) или обозначение на плане этажа (или поэтажном плане) квартиры, в которой расположена комната	-
12	Сведения об отнесении к общему имуществу в многоквартирном доме или к вспомогательным помещениям	-
13	Сведения об отнесении к специализированному жилищному фонду или к жилым помещениям наемного дома социального использования или наемного дома коммерческого использования	-
14	Сведения о включении помещения в единый государственный реестр объектов культурного наследия (памятников истории и культуры) народов Российской Федерации	-
14.1	Регистрационный номер, вид и наименование объекта недвижимости в едином государственном реестре объектов культурного наследия (памятников истории и культуры) народов Российской Федерации либо регистрационный номер учетной карты объекта, представляющего собой историко-культурную ценность, вид и наименование выявленного объекта культурного наследия	-

14.2	Реквизиты решений Правительства Российской Федерации, органов охраны объектов культурного наследия о включении объекта недвижимости в единый государственный реестр объектов культурного наследия (памятников истории и культуры) народов Российской Федерации либо об отнесении объекта недвижимости к выявленным объектам культурного наследия, подлежащим государственной охране	-
14.3	Реквизиты документа, на основании которого установлены требования к сохранению, содержанию и использованию объектов культурного наследия (памятников истории и культуры) народов Российской Федерации, требования к обеспечению доступа к таким объектам либо выявленному объекту культурного наследия	-

Обозначение (номер) помещения, машино-места на плане здания, сооружения, плане этажа: К44

Кадастровый номер: -

№ п/п	Наименование характеристики	Значение характеристики
1	2	3
1	Вид объекта недвижимости (помещение, машино-место)	Помещение
2	Ранее присвоенный государственный учетный номер помещения, машино-места (кадастровый, инвентарный или условный номер)	-
3	Кадастровый номер исходного объекта недвижимости (объектов недвижимости)	-
4	Номер, тип этажа (этажей), на котором (которых) расположено помещение	1, Подвал
5	Адрес помещения, машино-места	Российская Федерация, Нижегородская область, г.о город Нижний Новгород, сп Новинки, улица 2-ая Дорожная, дом 6, помещение П10
	Местоположение помещения, машино-места	-
	Дополнение местоположения помещения, машино-места	-
6	Площадь помещения, машино-места (Р), м ²	4.2
7	Назначение помещения	Нежилое
8	Вид жилого помещения (квартира, комната (в квартире), если жилое помещение расположено в многоквартирном доме)	-
9	Вид (виды) разрешенного использования помещения	-
10	Наименование помещения	-
11	Кадастровый номер (при наличии) или обозначение на плане этажа (или поэтажном плане) квартиры, в которой расположена комната	-
12	Сведения об отнесении к общему имуществу в многоквартирном доме или к вспомогательным помещениям	-
13	Сведения об отнесении к специализированному жилищному фонду или к жилым помещениям наемного дома социального использования или наемного дома коммерческого использования	-

14	Сведения о включении помещения в единый государственный реестр объектов культурного наследия (памятников истории и культуры) народов Российской Федерации	-
14.1	Регистрационный номер, вид и наименование объекта недвижимости в едином государственном реестре объектов культурного наследия (памятников истории и культуры) народов Российской Федерации либо регистрационный номер учетной карты объекта, представляющего собой историко-культурную ценность, вид и наименование выявленного объекта культурного наследия	-
14.2	Реквизиты решений Правительства Российской Федерации, органов охраны объектов культурного наследия о включении объекта недвижимости в единый государственный реестр объектов культурного наследия (памятников истории и культуры) народов Российской Федерации либо об отнесении объекта недвижимости к выявленным объектам культурного наследия, подлежащим государственной охране	-
14.3	Реквизиты документа, на основании которого установлены требования к сохранению, содержанию и использованию объектов культурного наследия (памятников истории и культуры) народов Российской Федерации, требования к обеспечению доступа к таким объектам либо выявленному объекту культурного наследия	-

Обозначение (номер) помещения, машино-места на плане здания, сооружения, плане этажа: К45

Кадастровый номер: -

№ п/п	Наименование характеристики	Значение характеристики
1	2	3
1	Вид объекта недвижимости (помещение, машино-место)	Помещение
2	Ранее присвоенный государственный учетный номер помещения, машино-места (кадастровый, инвентарный или условный номер)	-
3	Кадастровый номер исходного объекта недвижимости (объектов недвижимости)	-
4	Номер, тип этажа (этажей), на котором (которых) расположено помещение	1, Подвал
5	Адрес помещения, машино-места	Российская Федерация, Нижегородская область, г.о город Нижний Новгород, сп Новинки, улица 2-ая Дорожная, дом 6, помещение П11
	Местоположение помещения, машино-места	-
	Дополнение местоположения помещения, машино-места	-
6	Площадь помещения, машино-места (Р), м ²	2.7
7	Назначение помещения	Нежилое
8	Вид жилого помещения (квартира, комната (в квартире)), если жилое помещение расположено в многоквартирном доме	-
9	Вид (виды) разрешенного использования помещения	-
10	Наименование помещения	-

11	Кадастровый номер (при наличии) или обозначение на плане этажа (или поэтажном плане) квартиры, в которой расположена комната	-
12	Сведения об отнесении к общему имуществу в многоквартирном доме или к вспомогательным помещениям	-
13	Сведения об отнесении к специализированному жилищному фонду или к жилым помещениям наемного дома социального использования или наемного дома коммерческого использования	-
14	Сведения о включении помещения в единый государственный реестр объектов культурного наследия (памятников истории и культуры) народов Российской Федерации	-
14.1	Регистрационный номер, вид и наименование объекта недвижимости в едином государственном реестре объектов культурного наследия (памятников истории и культуры) народов Российской Федерации либо регистрационный номер учетной карты объекта, представляющего собой историко-культурную ценность, вид и наименование выявленного объекта культурного наследия	-
14.2	Реквизиты решений Правительства Российской Федерации, органов охраны объектов культурного наследия о включении объекта недвижимости в единый государственный реестр объектов культурного наследия (памятников истории и культуры) народов Российской Федерации либо об отнесении объекта недвижимости к выявленным объектам культурного наследия, подлежащим государственной охране	-
14.3	Реквизиты документа, на основании которого установлены требования к сохранению, содержанию и использованию объектов культурного наследия (памятников истории и культуры) народов Российской Федерации, требования к обеспечению доступа к таким объектам либо выявленному объекту культурного наследия	-
Обозначение (номер) помещения, машино-места на плане здания, сооружения, плане этажа: К46		
Кадастровый номер: -		
№ п/п	Наименование характеристики	Значение характеристики
1	2	3
1	Вид объекта недвижимости (помещение, машино-место)	Помещение
2	Ранее присвоенный государственный учетный номер помещения, машино-места (кадастровый, инвентарный или условный номер)	-
3	Кадастровый номер исходного объекта недвижимости (объектов недвижимости)	-
4	Номер, тип этажа (этажей), на котором (которых) расположено помещение	1, Подвал
5	Адрес помещения, машино-места	Российская Федерация, Нижегородская область, г.о город Нижний Новгород, сп Новинки, улица 2-ая Дорожная, дом 6, помещение П12

5	Местоположение помещения, машино-места	-
	Дополнение местоположения помещения, машино-места	-
6	Площадь помещения, машино-места (Р), м2	5.0
7	Назначение помещения	Нежилое
8	Вид жилого помещения (квартира, комната (в квартире), если жилое помещение расположено в многоквартирном доме)	-
9	Вид (виды) разрешенного использования помещения	-
10	Наименование помещения	-
11	Кадастровый номер (при наличии) или обозначение на плане этажа (или поэтажном плане) квартиры, в которой расположена комната	-
12	Сведения об отнесении к общему имуществу в многоквартирном доме или к вспомогательным помещениям	-
13	Сведения об отнесении к специализированному жилищному фонду или к жилым помещениям наемного дома социального использования или наемного дома коммерческого использования	-
14	Сведения о включении помещения в единый государственный реестр объектов культурного наследия (памятников истории и культуры) народов Российской Федерации	-
14.1	Регистрационный номер, вид и наименование объекта недвижимости в едином государственном реестре объектов культурного наследия (памятников истории и культуры) народов Российской Федерации либо регистрационный номер учетной карты объекта, представляющего собой историко-культурную ценность, вид и наименование выявленного объекта культурного наследия	-
14.2	Реквизиты решений Правительства Российской Федерации, органов охраны объектов культурного наследия о включении объекта недвижимости в единый государственный реестр объектов культурного наследия (памятников истории и культуры) народов Российской Федерации либо об отнесении объекта недвижимости к выявленным объектам культурного наследия, подлежащим государственной охране	-
14.3	Реквизиты документа, на основании которого установлены требования к сохранению, содержанию и использованию объектов культурного наследия (памятников истории и культуры) народов Российской Федерации, требования к обеспечению доступа к таким объектам либо выявленному объекту культурного наследия	-
Обозначение (номер) помещения, машино-места на плане здания, сооружения, плане этажа: К47		
Кадастровый номер: -		
№ п/п	Наименование характеристики	Значение характеристики
1	2	3
1	Вид объекта недвижимости (помещение, машино-место)	Помещение

2	Ранее присвоенный государственный учетный номер помещения, машино-места (кадастровый, инвентарный или условный номер)	-
3	Кадастровый номер исходного объекта недвижимости (объектов недвижимости)	-
4	Номер, тип этажа (этажей), на котором (которых) расположено помещение	1, Подвал
5	Адрес помещения, машино-места	Российская Федерация, Нижегородская область, г.о город Нижний Новгород, сп Новинки, улица 2-ая Дорожная, дом 6, помещение П13
	Местоположение помещения, машино-места	-
	Дополнение местоположения помещения, машино-места	-
6	Площадь помещения, машино-места (Р), м2	2.5
7	Назначение помещения	Нежилое
8	Вид жилого помещения (квартира, комната (в квартире), если жилое помещение расположено в многоквартирном доме	-
9	Вид (виды) разрешенного использования помещения	-
10	Наименование помещения	-
11	Кадастровый номер (при наличии) или обозначение на плане этажа (или поэтажном плане) квартиры, в которой расположена комната	-
12	Сведения об отнесении к общему имуществу в многоквартирном доме или к вспомогательным помещениям	-
13	Сведения об отнесении к специализированному жилищному фонду или к жилым помещениям наемного дома социального использования или наемного дома коммерческого использования	-
14	Сведения о включении помещения в единый государственный реестр объектов культурного наследия (памятников истории и культуры) народов Российской Федерации	-
14.1	Регистрационный номер, вид и наименование объекта недвижимости в едином государственном реестре объектов культурного наследия (памятников истории и культуры) народов Российской Федерации либо регистрационный номер учетной карты объекта, представляющего собой историко-культурную ценность, вид и наименование выявленного объекта культурного наследия	-
14.2	Реквизиты решений Правительства Российской Федерации, органов охраны объектов культурного наследия о включении объекта недвижимости в единый государственный реестр объектов культурного наследия (памятников истории и культуры) народов Российской Федерации либо об отнесении объекта недвижимости к выявленным объектам культурного наследия, подлежащим государственной охране	-
14.3	Реквизиты документа, на основании которого установлены требования к сохранению, содержанию и использованию объектов культурного наследия (памятников истории и культуры) народов Российской Федерации, требования к обеспечению доступа к таким объектам либо выявленному объекту культурного наследия	-

Обозначение (номер) помещения, машино-места на плане здания, сооружения, плане этажа: К48

Кадастровый номер: -

№ п/п	Наименование характеристики	Значение характеристики
1	2	3
1	Вид объекта недвижимости (помещение, машино-место)	Помещение
2	Ранее присвоенный государственный учетный номер помещения, машино-места (кадастровый, инвентарный или условный номер)	-
3	Кадастровый номер исходного объекта недвижимости (объектов недвижимости)	-
4	Номер, тип этажа (этажей), на котором (которых) расположено помещение	1, Подвал
5	Адрес помещения, машино-места	Российская Федерация, Нижегородская область, г.о город Нижний Новгород, сп Новинки, улица 2-ая Дорожная, дом 6, помещение П14
	Местоположение помещения, машино-места	-
	Дополнение местоположения помещения, машино-места	-
6	Площадь помещения, машино-места (Р), м ²	2.6
7	Назначение помещения	Нежилое
8	Вид жилого помещения (квартира, комната (в квартире)), если жилое помещение расположено в многоквартирном доме	-
9	Вид (виды) разрешенного использования помещения	-
10	Наименование помещения	-
11	Кадастровый номер (при наличии) или обозначение на плане этажа (или поэтажном плане) квартиры, в которой расположена комната	-
12	Сведения об отнесении к общему имуществу в многоквартирном доме или к вспомогательным помещениям	-
13	Сведения об отнесении к специализированному жилищному фонду или к жилым помещениям наемного дома социального использования или наемного дома коммерческого использования	-
14	Сведения о включении помещения в единый государственный реестр объектов культурного наследия (памятников истории и культуры) народов Российской Федерации	-
14.1	Регистрационный номер, вид и наименование объекта недвижимости в едином государственном реестре объектов культурного наследия (памятников истории и культуры) народов Российской Федерации либо регистрационный номер учетной карты объекта, представляющего собой историко-культурную ценность, вид и наименование выявленного объекта культурного наследия	-

14.2	Реквизиты решений Правительства Российской Федерации, органов охраны объектов культурного наследия о включении объекта недвижимости в единый государственный реестр объектов культурного наследия (памятников истории и культуры) народов Российской Федерации либо об отнесении объекта недвижимости к выявленным объектам культурного наследия, подлежащим государственной охране	-
14.3	Реквизиты документа, на основании которого установлены требования к сохранению, содержанию и использованию объектов культурного наследия (памятников истории и культуры) народов Российской Федерации, требования к обеспечению доступа к таким объектам либо выявленному объекту культурного наследия	-

Обозначение (номер) помещения, машино-места на плане здания, сооружения, плане этажа: К49

Кадастровый номер: -

№ п/п	Наименование характеристики	Значение характеристики
1	2	3
1	Вид объекта недвижимости (помещение, машино-место)	Помещение
2	Ранее присвоенный государственный учетный номер помещения, машино-места (кадастровый, инвентарный или условный номер)	-
3	Кадастровый номер исходного объекта недвижимости (объектов недвижимости)	-
4	Номер, тип этажа (этажей), на котором (которых) расположено помещение	1, Подвал
5	Адрес помещения, машино-места	Российская Федерация, Нижегородская область, г.о город Нижний Новгород, сп Новинки, улица 2-ая Дорожная, дом 6, помещение П15
	Местоположение помещения, машино-места	-
	Дополнение местоположения помещения, машино-места	-
6	Площадь помещения, машино-места (Р), м ²	2.3
7	Назначение помещения	Нежилое
8	Вид жилого помещения (квартира, комната (в квартире), если жилое помещение расположено в многоквартирном доме)	-
9	Вид (виды) разрешенного использования помещения	-
10	Наименование помещения	-
11	Кадастровый номер (при наличии) или обозначение на плане этажа (или поэтажном плане) квартиры, в которой расположена комната	-
12	Сведения об отнесении к общему имуществу в многоквартирном доме или к вспомогательным помещениям	-
13	Сведения об отнесении к специализированному жилищному фонду или к жилым помещениям наемного дома социального использования или наемного дома коммерческого использования	-

14	Сведения о включении помещения в единый государственный реестр объектов культурного наследия (памятников истории и культуры) народов Российской Федерации	-
14.1	Регистрационный номер, вид и наименование объекта недвижимости в едином государственном реестре объектов культурного наследия (памятников истории и культуры) народов Российской Федерации либо регистрационный номер учетной карты объекта, представляющего собой историко-культурную ценность, вид и наименование выявленного объекта культурного наследия	-
14.2	Реквизиты решений Правительства Российской Федерации, органов охраны объектов культурного наследия о включении объекта недвижимости в единый государственный реестр объектов культурного наследия (памятников истории и культуры) народов Российской Федерации либо об отнесении объекта недвижимости к выявленным объектам культурного наследия, подлежащим государственной охране	-
14.3	Реквизиты документа, на основании которого установлены требования к сохранению, содержанию и использованию объектов культурного наследия (памятников истории и культуры) народов Российской Федерации, требования к обеспечению доступа к таким объектам либо выявленному объекту культурного наследия	-

Обозначение (номер) помещения, машино-места на плане здания, сооружения, плане этажа: К50

Кадастровый номер: -

№ п/п	Наименование характеристики	Значение характеристики
1	2	3
1	Вид объекта недвижимости (помещение, машино-место)	Помещение
2	Ранее присвоенный государственный учетный номер помещения, машино-места (кадастровый, инвентарный или условный номер)	-
3	Кадастровый номер исходного объекта недвижимости (объектов недвижимости)	-
4	Номер, тип этажа (этажей), на котором (которых) расположено помещение	1, Подвал
5	Адрес помещения, машино-места	Российская Федерация, Нижегородская область, г.о город Нижний Новгород, сп Новинки, улица 2-ая Дорожная, дом 6, помещение П16
	Местоположение помещения, машино-места	-
	Дополнение местоположения помещения, машино-места	-
6	Площадь помещения, машино-места (Р), м ²	2.2
7	Назначение помещения	Нежилое
8	Вид жилого помещения (квартира, комната (в квартире)), если жилое помещение расположено в многоквартирном доме	-
9	Вид (виды) разрешенного использования помещения	-
10	Наименование помещения	-

11	Кадастровый номер (при наличии) или обозначение на плане этажа (или поэтажном плане) квартиры, в которой расположена комната	-
12	Сведения об отнесении к общему имуществу в многоквартирном доме или к вспомогательным помещениям	-
13	Сведения об отнесении к специализированному жилищному фонду или к жилым помещениям наемного дома социального использования или наемного дома коммерческого использования	-
14	Сведения о включении помещения в единый государственный реестр объектов культурного наследия (памятников истории и культуры) народов Российской Федерации	-
14.1	Регистрационный номер, вид и наименование объекта недвижимости в едином государственном реестре объектов культурного наследия (памятников истории и культуры) народов Российской Федерации либо регистрационный номер учетной карты объекта, представляющего собой историко-культурную ценность, вид и наименование выявленного объекта культурного наследия	-
14.2	Реквизиты решений Правительства Российской Федерации, органов охраны объектов культурного наследия о включении объекта недвижимости в единый государственный реестр объектов культурного наследия (памятников истории и культуры) народов Российской Федерации либо об отнесении объекта недвижимости к выявленным объектам культурного наследия, подлежащим государственной охране	-
14.3	Реквизиты документа, на основании которого установлены требования к сохранению, содержанию и использованию объектов культурного наследия (памятников истории и культуры) народов Российской Федерации, требования к обеспечению доступа к таким объектам либо выявленному объекту культурного наследия	-
Обозначение (номер) помещения, машино-места на плане здания, сооружения, плане этажа: К51		
Кадастровый номер: -		
№ п/п	Наименование характеристики	Значение характеристики
1	2	3
1	Вид объекта недвижимости (помещение, машино-место)	Помещение
2	Ранее присвоенный государственный учетный номер помещения, машино-места (кадастровый, инвентарный или условный номер)	-
3	Кадастровый номер исходного объекта недвижимости (объектов недвижимости)	-
4	Номер, тип этажа (этажей), на котором (которых) расположено помещение	1, Подвал
5	Адрес помещения, машино-места	Российская Федерация, Нижегородская область, г.о город Нижний Новгород, сп Новинки, улица 2-ая Дорожная, дом 6, помещение П17

5	Местоположение помещения, машино-места	-
	Дополнение местоположения помещения, машино-места	-
6	Площадь помещения, машино-места (Р), м2	2.4
7	Назначение помещения	Нежилое
8	Вид жилого помещения (квартира, комната (в квартире), если жилое помещение расположено в многоквартирном доме)	-
9	Вид (виды) разрешенного использования помещения	-
10	Наименование помещения	-
11	Кадастровый номер (при наличии) или обозначение на плане этажа (или поэтажном плане) квартиры, в которой расположена комната	-
12	Сведения об отнесении к общему имуществу в многоквартирном доме или к вспомогательным помещениям	-
13	Сведения об отнесении к специализированному жилищному фонду или к жилым помещениям наемного дома социального использования или наемного дома коммерческого использования	-
14	Сведения о включении помещения в единый государственный реестр объектов культурного наследия (памятников истории и культуры) народов Российской Федерации	-
14.1	Регистрационный номер, вид и наименование объекта недвижимости в едином государственном реестре объектов культурного наследия (памятников истории и культуры) народов Российской Федерации либо регистрационный номер учетной карты объекта, представляющего собой историко-культурную ценность, вид и наименование выявленного объекта культурного наследия	-
14.2	Реквизиты решений Правительства Российской Федерации, органов охраны объектов культурного наследия о включении объекта недвижимости в единый государственный реестр объектов культурного наследия (памятников истории и культуры) народов Российской Федерации либо об отнесении объекта недвижимости к выявленным объектам культурного наследия, подлежащим государственной охране	-
14.3	Реквизиты документа, на основании которого установлены требования к сохранению, содержанию и использованию объектов культурного наследия (памятников истории и культуры) народов Российской Федерации, требования к обеспечению доступа к таким объектам либо выявленному объекту культурного наследия	-
Обозначение (номер) помещения, машино-места на плане здания, сооружения, плане этажа: К52		
Кадастровый номер: -		
№ п/п	Наименование характеристики	Значение характеристики
1	2	3
1	Вид объекта недвижимости (помещение, машино-место)	Помещение

2	Ранее присвоенный государственный учетный номер помещения, машино-места (кадастровый, инвентарный или условный номер)	-
3	Кадастровый номер исходного объекта недвижимости (объектов недвижимости)	-
4	Номер, тип этажа (этажей), на котором (которых) расположено помещение	1, Подвал
5	Адрес помещения, машино-места	Российская Федерация, Нижегородская область, г.о город Нижний Новгород, сп Новинки, улица 2-ая Дорожная, дом 6, помещение П18
	Местоположение помещения, машино-места	-
	Дополнение местоположения помещения, машино-места	-
6	Площадь помещения, машино-места (P), м2	2.3
7	Назначение помещения	Нежилое
8	Вид жилого помещения (квартира, комната (в квартире), если жилое помещение расположено в многоквартирном доме	-
9	Вид (виды) разрешенного использования помещения	-
10	Наименование помещения	-
11	Кадастровый номер (при наличии) или обозначение на плане этажа (или поэтажном плане) квартиры, в которой расположена комната	-
12	Сведения об отнесении к общему имуществу в многоквартирном доме или к вспомогательным помещениям	-
13	Сведения об отнесении к специализированному жилищному фонду или к жилым помещениям наемного дома социального использования или наемного дома коммерческого использования	-
14	Сведения о включении помещения в единый государственный реестр объектов культурного наследия (памятников истории и культуры) народов Российской Федерации	-
14.1	Регистрационный номер, вид и наименование объекта недвижимости в едином государственном реестре объектов культурного наследия (памятников истории и культуры) народов Российской Федерации либо регистрационный номер учетной карты объекта, представляющего собой историко-культурную ценность, вид и наименование выявленного объекта культурного наследия	-
14.2	Реквизиты решений Правительства Российской Федерации, органов охраны объектов культурного наследия о включении объекта недвижимости в единый государственный реестр объектов культурного наследия (памятников истории и культуры) народов Российской Федерации либо об отнесении объекта недвижимости к выявленным объектам культурного наследия, подлежащим государственной охране	-
14.3	Реквизиты документа, на основании которого установлены требования к сохранению, содержанию и использованию объектов культурного наследия (памятников истории и культуры) народов Российской Федерации, требования к обеспечению доступа к таким объектам либо выявленному объекту культурного наследия	-

Обозначение (номер) помещения, машино-места на плане здания, сооружения, плане этажа: К56

Кадастровый номер: -

№ п/п	Наименование характеристики	Значение характеристики
1	2	3
1	Вид объекта недвижимости (помещение, машино-место)	Помещение
2	Ранее присвоенный государственный учетный номер помещения, машино-места (кадастровый, инвентарный или условный номер)	-
3	Кадастровый номер исходного объекта недвижимости (объектов недвижимости)	-
4	Номер, тип этажа (этажей), на котором (которых) расположено помещение	1, Подвал
5	Адрес помещения, машино-места	Российская Федерация, Нижегородская область, г.о город Нижний Новгород, сп Новинки, улица 2-ая Дорожная, дом 6, помещение П19
	Местоположение помещения, машино-места	-
	Дополнение местоположения помещения, машино-места	-
6	Площадь помещения, машино-места (Р), м ²	3.5
7	Назначение помещения	Нежилое
8	Вид жилого помещения (квартира, комната (в квартире)), если жилое помещение расположено в многоквартирном доме	-
9	Вид (виды) разрешенного использования помещения	-
10	Наименование помещения	-
11	Кадастровый номер (при наличии) или обозначение на плане этажа (или поэтажном плане) квартиры, в которой расположена комната	-
12	Сведения об отнесении к общему имуществу в многоквартирном доме или к вспомогательным помещениям	-
13	Сведения об отнесении к специализированному жилищному фонду или к жилым помещениям наемного дома социального использования или наемного дома коммерческого использования	-
14	Сведения о включении помещения в единый государственный реестр объектов культурного наследия (памятников истории и культуры) народов Российской Федерации	-
14.1	Регистрационный номер, вид и наименование объекта недвижимости в едином государственном реестре объектов культурного наследия (памятников истории и культуры) народов Российской Федерации либо регистрационный номер учетной карты объекта, представляющего собой историко-культурную ценность, вид и наименование выявленного объекта культурного наследия	-

14.2	Реквизиты решений Правительства Российской Федерации, органов охраны объектов культурного наследия о включении объекта недвижимости в единый государственный реестр объектов культурного наследия (памятников истории и культуры) народов Российской Федерации либо об отнесении объекта недвижимости к выявленным объектам культурного наследия, подлежащим государственной охране	-
14.3	Реквизиты документа, на основании которого установлены требования к сохранению, содержанию и использованию объектов культурного наследия (памятников истории и культуры) народов Российской Федерации, требования к обеспечению доступа к таким объектам либо выявленному объекту культурного наследия	-

Обозначение (номер) помещения, машино-места на плане здания, сооружения, плане этажа: К65

Кадастровый номер: -

№ п/п	Наименование характеристики	Значение характеристики
1	2	3
1	Вид объекта недвижимости (помещение, машино-место)	Помещение
2	Ранее присвоенный государственный учетный номер помещения, машино-места (кадастровый, инвентарный или условный номер)	-
3	Кадастровый номер исходного объекта недвижимости (объектов недвижимости)	-
4	Номер, тип этажа (этажей), на котором (которых) расположено помещение	1, Подвал
5	Адрес помещения, машино-места	Российская Федерация, Нижегородская область, г.о город Нижний Новгород, сп Новинки, улица 2-ая Дорожная, дом 6, помещение П20
	Местоположение помещения, машино-места	-
	Дополнение местоположения помещения, машино-места	-
6	Площадь помещения, машино-места (Р), м ²	4.2
7	Назначение помещения	Нежилое
8	Вид жилого помещения (квартира, комната (в квартире), если жилое помещение расположено в многоквартирном доме)	-
9	Вид (виды) разрешенного использования помещения	-
10	Наименование помещения	-
11	Кадастровый номер (при наличии) или обозначение на плане этажа (или поэтажном плане) квартиры, в которой расположена комната	-
12	Сведения об отнесении к общему имуществу в многоквартирном доме или к вспомогательным помещениям	-
13	Сведения об отнесении к специализированному жилищному фонду или к жилым помещениям наемного дома социального использования или наемного дома коммерческого использования	-

14	Сведения о включении помещения в единый государственный реестр объектов культурного наследия (памятников истории и культуры) народов Российской Федерации	-
14.1	Регистрационный номер, вид и наименование объекта недвижимости в едином государственном реестре объектов культурного наследия (памятников истории и культуры) народов Российской Федерации либо регистрационный номер учетной карты объекта, представляющего собой историко-культурную ценность, вид и наименование выявленного объекта культурного наследия	-
14.2	Реквизиты решений Правительства Российской Федерации, органов охраны объектов культурного наследия о включении объекта недвижимости в единый государственный реестр объектов культурного наследия (памятников истории и культуры) народов Российской Федерации либо об отнесении объекта недвижимости к выявленным объектам культурного наследия, подлежащим государственной охране	-
14.3	Реквизиты документа, на основании которого установлены требования к сохранению, содержанию и использованию объектов культурного наследия (памятников истории и культуры) народов Российской Федерации, требования к обеспечению доступа к таким объектам либо выявленному объекту культурного наследия	-

Обозначение (номер) помещения, машино-места на плане здания, сооружения, плане этажа: К80

Кадастровый номер: -

№ п/п	Наименование характеристики	Значение характеристики
1	2	3
1	Вид объекта недвижимости (помещение, машино-место)	Помещение
2	Ранее присвоенный государственный учетный номер помещения, машино-места (кадастровый, инвентарный или условный номер)	-
3	Кадастровый номер исходного объекта недвижимости (объектов недвижимости)	-
4	Номер, тип этажа (этажей), на котором (которых) расположено помещение	1, Подвал
5	Адрес помещения, машино-места	Российская Федерация, Нижегородская область, г.о город Нижний Новгород, сп Новинки, улица 2-ая Дорожная, дом 6, помещение П21
	Местоположение помещения, машино-места	-
	Дополнение местоположения помещения, машино-места	-
6	Площадь помещения, машино-места (Р), м ²	3.3
7	Назначение помещения	Нежилое
8	Вид жилого помещения (квартира, комната (в квартире)), если жилое помещение расположено в многоквартирном доме	-
9	Вид (виды) разрешенного использования помещения	-
10	Наименование помещения	-

11	Кадастровый номер (при наличии) или обозначение на плане этажа (или поэтажном плане) квартиры, в которой расположена комната	-
12	Сведения об отнесении к общему имуществу в многоквартирном доме или к вспомогательным помещениям	-
13	Сведения об отнесении к специализированному жилищному фонду или к жилым помещениям наемного дома социального использования или наемного дома коммерческого использования	-
14	Сведения о включении помещения в единый государственный реестр объектов культурного наследия (памятников истории и культуры) народов Российской Федерации	-
14.1	Регистрационный номер, вид и наименование объекта недвижимости в едином государственном реестре объектов культурного наследия (памятников истории и культуры) народов Российской Федерации либо регистрационный номер учетной карты объекта, представляющего собой историко-культурную ценность, вид и наименование выявленного объекта культурного наследия	-
14.2	Реквизиты решений Правительства Российской Федерации, органов охраны объектов культурного наследия о включении объекта недвижимости в единый государственный реестр объектов культурного наследия (памятников истории и культуры) народов Российской Федерации либо об отнесении объекта недвижимости к выявленным объектам культурного наследия, подлежащим государственной охране	-
14.3	Реквизиты документа, на основании которого установлены требования к сохранению, содержанию и использованию объектов культурного наследия (памятников истории и культуры) народов Российской Федерации, требования к обеспечению доступа к таким объектам либо выявленному объекту культурного наследия	-

Заключение кадастрового инженера

Наименование объекта учета указано в соответствии с действующими требованиями и оно не совпадает с наименованием указанным в документах на основании которых изготовлен технический план.

Технический план подготовлен на основании проектной документации НН-SC-05-2019-6-AP выполненной ООО «Тридика», Разрешения на строительство №ги52504000-447 от 09.09.2015 г., Приказа № 48/рд от 25.03.2021 г., Постановления № 7086 от 22.12.2022 г..

Здание находится в границах земельного участка с кадастровым номером 52:24:0040001:893, расположенного по адресу: Нижегородская область, Богородский район, участок, прилегающий к п. Новинки.

Фактическая площадь здания – 5802,5 кв.м., по проекту – 5802,5 кв.м., расхождение между фактической и проектной площадью нет..

Отклонение площади по фактическим замерам не связано с отклонением от проекта.

В здании расположено 96 квартир, из них: однокомнатных 50, двухкомнатных 38, трехкомнатных 8, а так нежилое помещение общего пользования и внеквартирные хозяйственные кладовые жильцов.

Объект капитального строительства соответствует проектной документации НН-SC-05-2019-6-AP и разрешению на строительство.

Официально присвоенный адрес объекта учета не совпадает с адресом земельного участка на котором расположен данный объект.

Общая площадь мест общего пользования составляет 1288,7 кв.м..

Номер регистрации в государственном реестре лиц, осуществляющих кадастровую деятельность: 36850.

СНИЛС кадастрового инженера Скрипкина Сергея Александровича: 130-036-047 87.

Ассоциация СРО «БОКИ», №005 в государственном реестре саморегулируемых организаций кадастровых инженеров от 16.08.2016 г., № 1881 включения кадастрового инженера в реестр членов Ассоциации от 02.12.2016 г..

Договор на выполнение кадастровых работ № ФРТ-17/3205-22 от 03.10.2022 г..

Формулы, примененные для расчета средней квадратической погрешности площади:

$$M_{\Sigma T} = \sqrt{\sum_{i=1}^n M_{fi}^2};$$

$$M_{\Sigma T} = \sqrt{\sum_{i=1}^n M_{fi}^2};$$

$$M_{\Sigma T} = \sqrt{\sum_{i=1}^n M_{fi}^2};$$

$$M_{\Sigma T} = \sqrt{\sum_{i=1}^n M_{fi}^2};$$

$$M_{\Sigma T} = \sqrt{\sum_{i=1}^n M_{fi}^2};$$

$$M_{\Sigma T} = \sqrt{\sum_{i=1}^n M_{fi}^2};$$

$$M_{\Sigma T} = \sqrt{\sum_{i=1}^n M_{fi}^2};$$

$$M_{\Sigma T} = \sqrt{\sum_{i=1}^n M_{fi}^2};$$

$$M_{\Sigma T} = \sqrt{\sum_{i=1}^n M_{fi}^2};$$

$$M_{\Sigma T} = \sqrt{\sum_{i=1}^n M_{fi}^2};$$

$$M_{\Sigma T} = \sqrt{\sum_{i=1}^n M_{fi}^2};$$

$$M_{\Sigma T} = \sqrt{\sum_{i=1}^n M_{fi}^2};$$

$$M_{\Sigma T} = \sqrt{\sum_{i=1}^n M_{fi}^2};$$

$$M_{\Sigma T} = \sqrt{\sum_{i=1}^n M_{fi}^2};$$

$$M_{\Sigma T} = \sqrt{\sum_{i=1}^n M_{fi}^2};$$

$$M_{\Sigma T} = \sqrt{\sum_{i=1}^n M_{fi}^2};$$

$$M_{\Sigma T} = \sqrt{\sum_{i=1}^n M_{fi}^2};$$

$$M_{\Sigma T} = \sqrt{\sum_{i=1}^n M_{fi}^2};$$

$$M_{\Sigma T} = \sqrt{\sum_{i=1}^n M_{fi}^2};$$

$$M_{\Sigma T} = \sqrt{\sum_{i=1}^n M_{fi}^2};$$

$$M_{\Sigma T} = \sqrt{\sum_{i=1}^n M_{fi}^2};$$

$$M_{\Sigma T} = \sqrt{\sum_{i=1}^n M_{fi}^2};$$

$$M_{\Sigma T} = \sqrt{\sum_{i=1}^n M_{fi}^2};$$

$$M_{\Sigma T} = \sqrt{\sum_{i=1}^n M_{fi}^2};$$

$$M_{\Sigma T} = \sqrt{\sum_{i=1}^n M_{fi}^2};$$

$$M_{\Sigma T} = \sqrt{\sum_{i=1}^n M_{fi}^2};$$

$$M_{\Sigma T} = \sqrt{\sum_{i=1}^n M_{fi}^2};$$

$$M_{\Sigma T} = \sqrt{\sum_{i=1}^n M_{fi}^2};$$

$$M_{\Sigma T} = \sqrt{\sum_{i=1}^n M_{fi}^2};$$

$$M_{\Sigma T} = \sqrt{\sum_{i=1}^n M_{fi}^2};$$

$$M_{\Sigma T} = \sqrt{\sum_{i=1}^n M_{fi}^2};$$

$$M_{\Sigma T} = \sqrt{\sum_{i=1}^n M_{fi}^2};$$


$$M_{\Sigma T} = \sqrt{\sum_{i=1}^n M_{fi}^2};$$

Заключение кадастрового инженера

МэТ = $\sqrt{\sum_{i=1}^n Mfi^2}$;
МэТ = $\sqrt{\sum_{i=1}^n Mfi^2}$;
МэТ = $\sqrt{\sum_{i=1}^n Mfi^2}$;
МэТ = $\sqrt{\sum_{i=1}^n Mfi^2}$;
МэТ = $\sqrt{\sum_{i=1}^n Mfi^2}$;
МэТ = $\sqrt{\sum_{i=1}^n Mfi^2}$;
МэТ = $\sqrt{\sum_{i=1}^n Mfi^2}$;
МэТ = $\sqrt{\sum_{i=1}^n Mfi^2}$;
МэТ = $\sqrt{\sum_{i=1}^n Mfi^2}$;
МэТ = $\sqrt{\sum_{i=1}^n Mfi^2}$;
МэТ = $\sqrt{\sum_{i=1}^n Mfi^2}$;
МэТ = $\sqrt{\sum_{i=1}^n Mfi^2}$;
МэТ = $\sqrt{\sum_{i=1}^n Mfi^2}$;
МэТ = $\sqrt{\sum_{i=1}^n Mfi^2}$;
МэТ = $\sqrt{\sum_{i=1}^n Mfi^2}$;
МэТ = $\sqrt{\sum_{i=1}^n Mfi^2}$;
МэТ = $\sqrt{\sum_{i=1}^n Mfi^2}$;
МэТ = $\sqrt{\sum_{i=1}^n Mfi^2}$;
МэТ = $\sqrt{\sum_{i=1}^n Mfi^2}$;
МэТ = $\sqrt{\sum_{i=1}^n Mfi^2}$;
МэТ = $\sqrt{\sum_{i=1}^n Mfi^2}$;
МэТ = $\sqrt{\sum_{i=1}^n Mfi^2}$;
МэТ = $\sqrt{\sum_{i=1}^n Mfi^2}$;
МэТ = $\sqrt{\sum_{i=1}^n Mfi^2}$;
МэТ = $\sqrt{\sum_{i=1}^n Mfi^2}$;
МэТ = $\sqrt{\sum_{i=1}^n Mfi^2}$;
МэТ = $\sqrt{\sum_{i=1}^n Mfi^2}$;
МэТ = $\sqrt{\sum_{i=1}^n Mfi^2}$;
МэТ = $\sqrt{\sum_{i=1}^n Mfi^2}$;
МэТ = $\sqrt{\sum_{i=1}^n Mfi^2}$;
МэТ = $\sqrt{\sum_{i=1}^n Mfi^2}$;
МэТ = $\sqrt{\sum_{i=1}^n Mfi^2}$;
МэТ = $\sqrt{\sum_{i=1}^n Mfi^2}$;
МэТ = $\sqrt{\sum_{i=1}^n Mfi^2}$;
МэТ = $\sqrt{\sum_{i=1}^n Mfi^2}$;
МэТ = $\sqrt{\sum_{i=1}^n Mfi^2}$;

Технический план подготовил кадастровый инженер Скрипкин Сергей Александрович, являющийся членом СРО Ки Ассоциация СРО «БОКИ» (дата вступления в СРО "02" декабря 2016 г. , уникальный реестровый номер кадастрового инженера в реестре членов СРО Ки N 1881). Сведения о СРО Ки Ассоциация СРО «БОКИ» содержатся в государственном реестре СРО Ки (уникальный номер реестровой записи от "16" августа 2016 г. N 005).

Схема геодезических построений

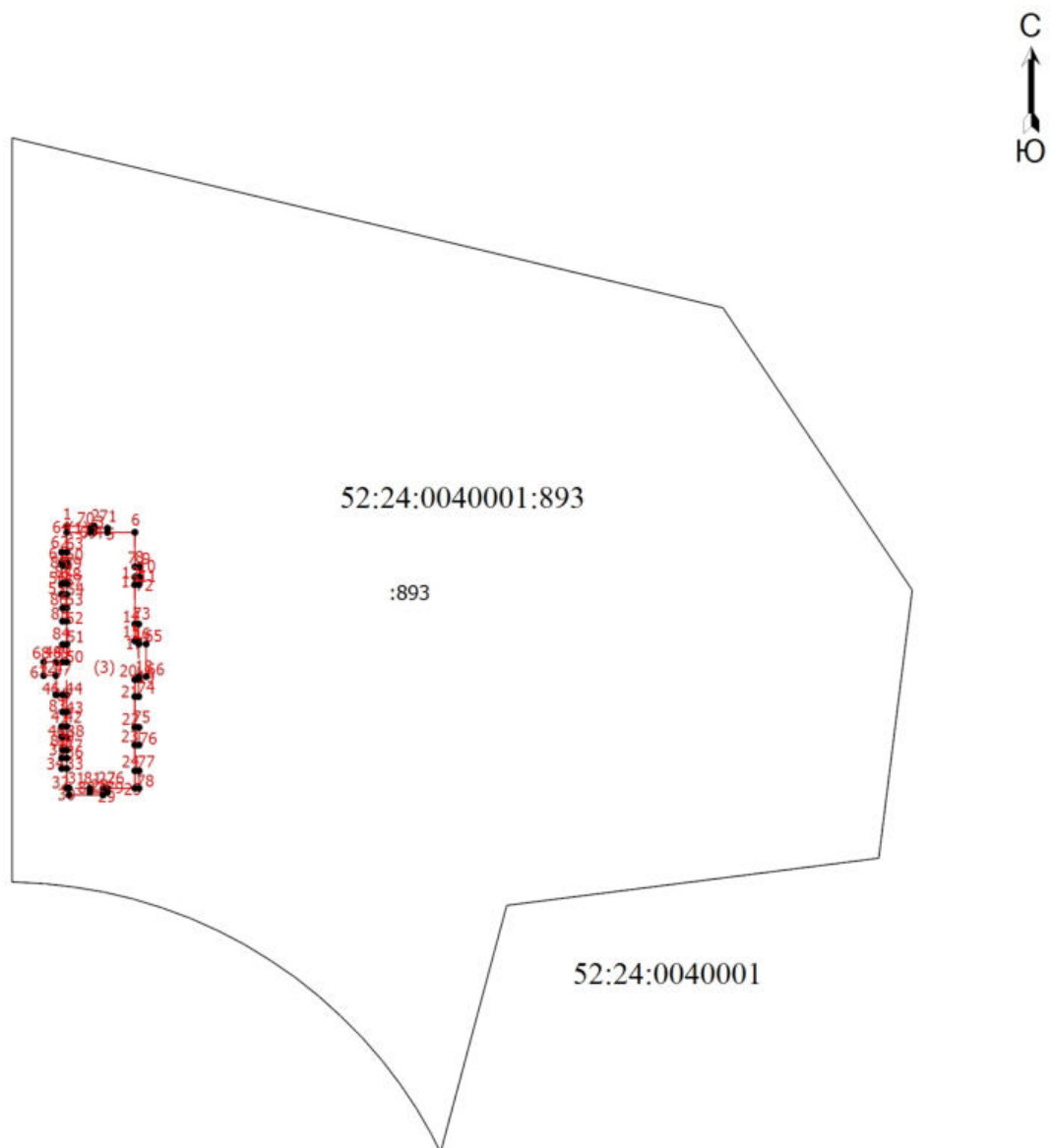


Масштаб 1:500

Условные обозначения

- - Характерная точка контура здания, сооружения, объекта незавершенного строительства
- 1 - Обозначение новой характерной точки
- (1) - Номер образуемого контура
- (solid red line) - Часть контура, образованного проекцией вновь образованного наземного конструктивного элемента здания, сооружения, объекта незавершенного строительства
- - - (dashed red line) - Часть контура, образованного проекцией вновь образованного подземного конструктивного элемента здания, сооружения, объекта незавершенного строительства
- - - (dashed black line) - Часть контура, образованного проекцией вновь образованного надземного конструктивного элемента здания, сооружения, объекта незавершенного строительства
- △ - Пункт государственной геодезической сети
- - Направления геодезических построений при определении координат характерных точек границ земельного участка

Схема расположения здания, сооружения (части объекта недвижимости), объекта незавершенного строительства в границах земельного участка

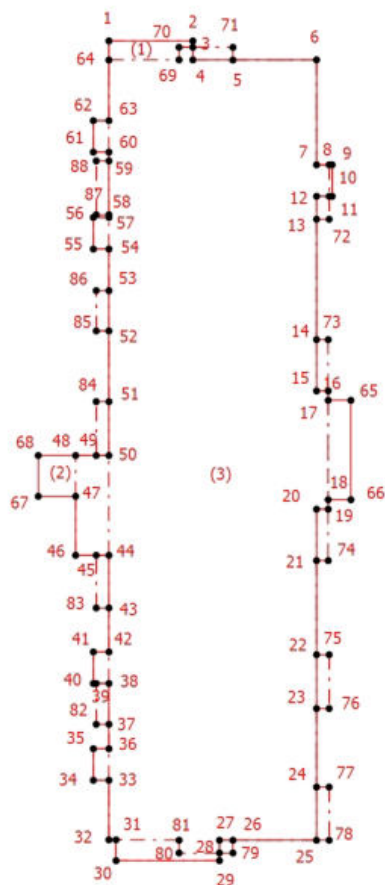


Масштаб 1:1500

Условные обозначения

- - Характерная точка контура здания, сооружения, объекта незавершенного строительства
- 1 - Обозначение новой характерной точки
- (1) - Номер образуемого контура
- (solid red line) - Часть контура, образованного проекцией вновь образованного наземного конструктивного элемента здания, сооружения, объекта незавершенного строительства
- - - (dashed red line) - Часть контура, образованного проекцией вновь образованного подземного конструктивного элемента здания, сооружения, объекта незавершенного строительства
- · · (dotted red line) - Часть контура, образованного проекцией вновь образованного надземного конструктивного элемента здания, сооружения, объекта незавершенного строительства
- :893 - Кадастровый номер земельного участка
- (solid black line) - Часть границы, сведения ЕГРН о которой позволяют однозначно определить ее положение на местности
- 52:24:0040001 - Номер кадастрового квартала

Чертеж контура здания, сооружения (части объекта недвижимости), объекта незавершенного строительства

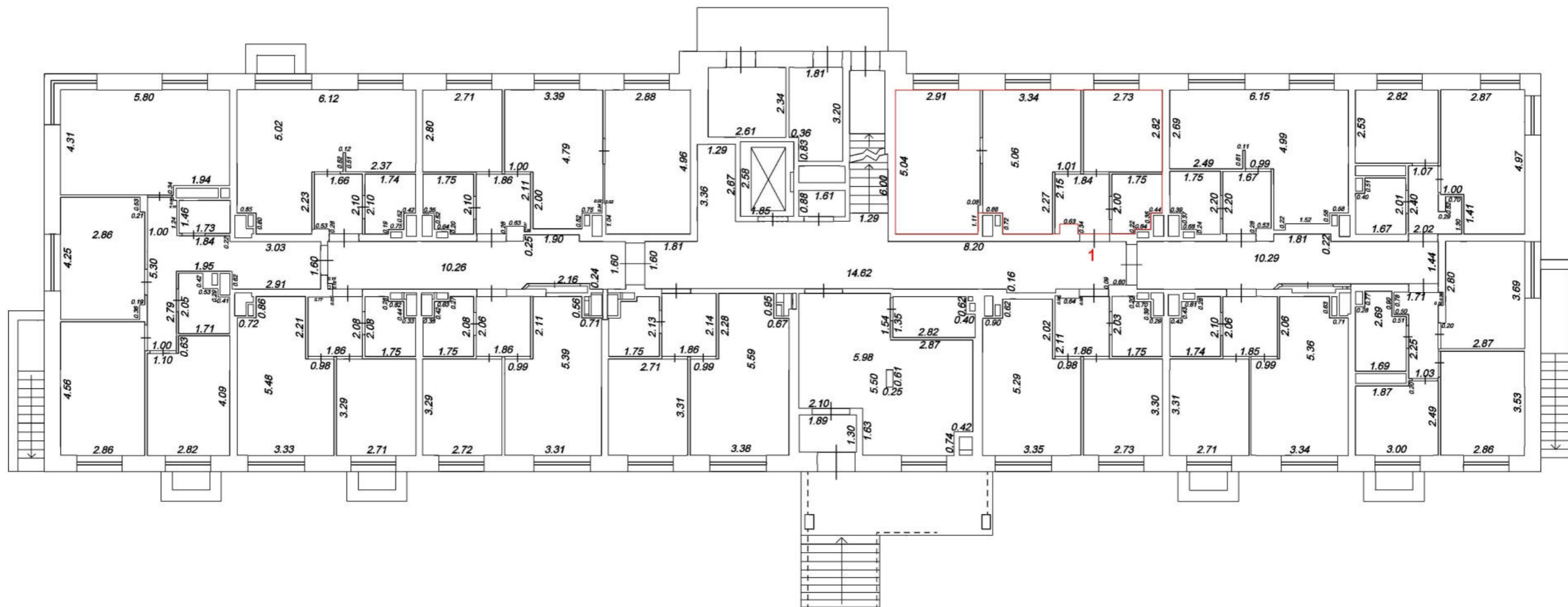


Масштаб 1:500



Условные обозначения

- - Характерная точка контура здания, сооружения, объекта незавершенного строительства
- 1 - Обозначение новой характерной точки
- (1) - Номер образуемого контура
- (solid line) - Часть контура, образованного проекцией вновь образованного наземного конструктивного элемента здания, сооружения, объекта незавершенного строительства
- - - (dashed line) - Часть контура, образованного проекцией вновь образованного подземного конструктивного элемента здания, сооружения, объекта незавершенного строительства
- · - (dash-dot line) - Часть контура, образованного проекцией вновь образованного надземного конструктивного элемента здания, сооружения, объекта незавершенного строительства

План 1 этажа

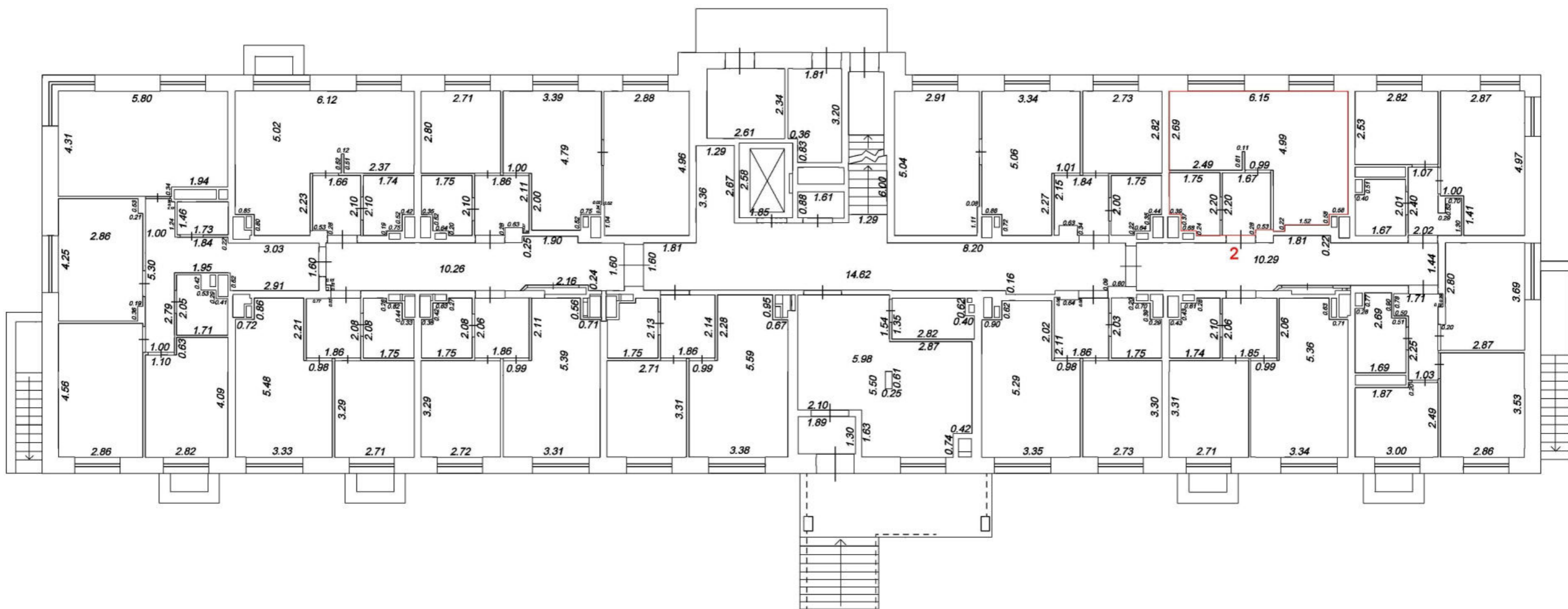


Условные обозначения:



-  Часть границы геометрической фигуры вновь образованного помещения
-  Номер помещения

Масштаб 1:100

План 1 этажа

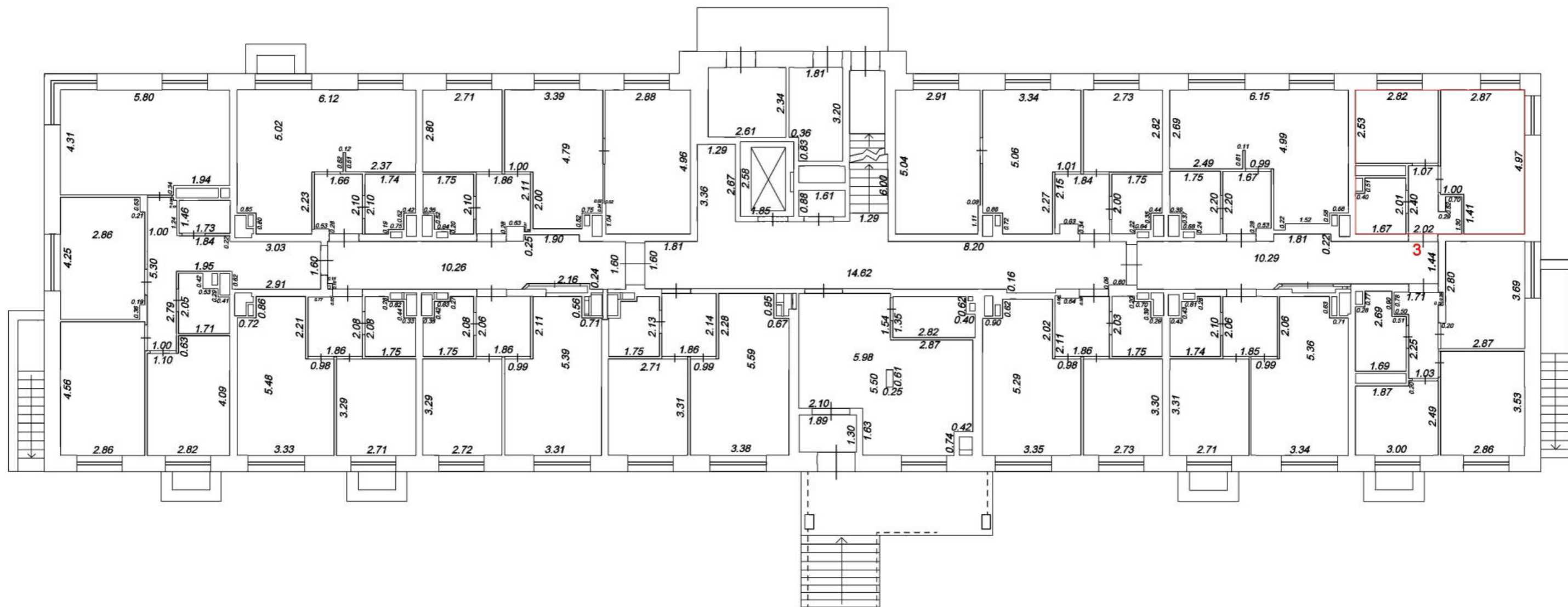


Условные обозначения:



-  Часть границы геометрической фигуры вновь образованного помещения
-  Номер помещения

Масштаб 1:100

План 1 этажа

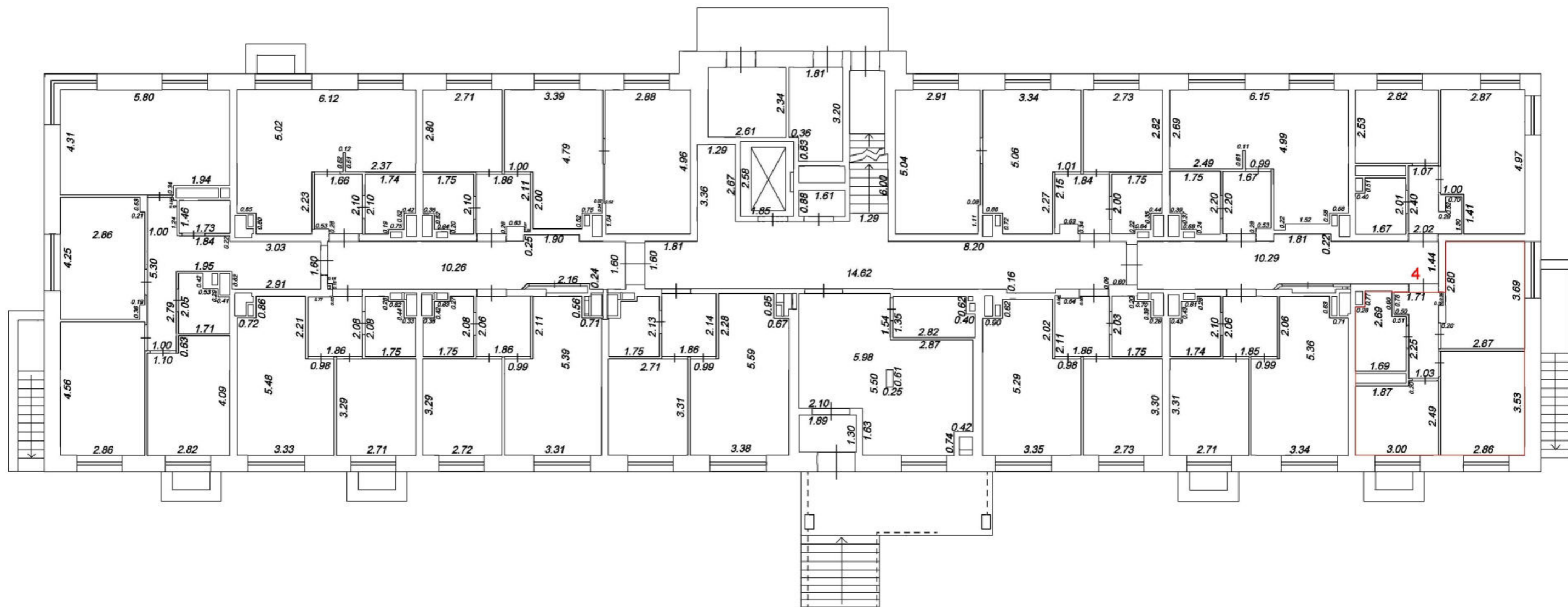


Условные обозначения:



-  Часть границы геометрической фигуры вновь образованного помещения
-  Номер помещения

Масштаб 1:100

План 1 этажа

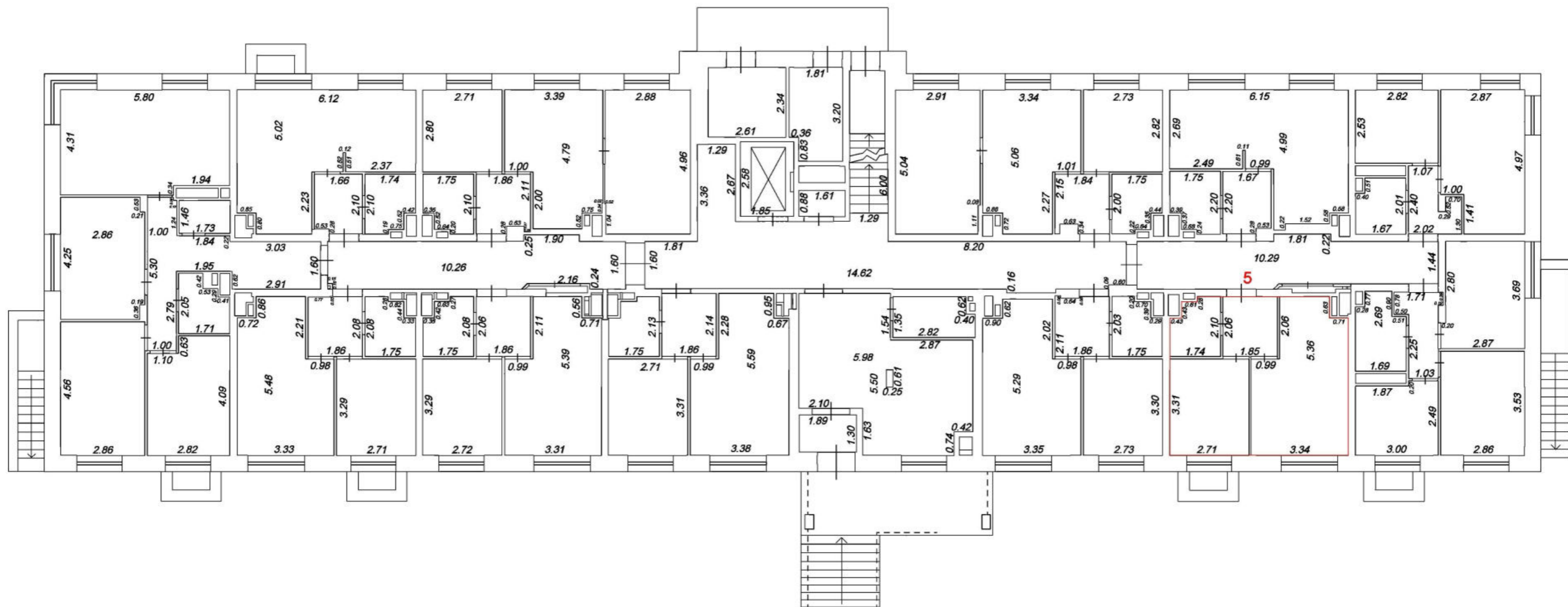


Условные обозначения:



-  Часть границы геометрической фигуры вновь образованного помещения
-  Номер помещения

Масштаб 1:100

План 1 этажа

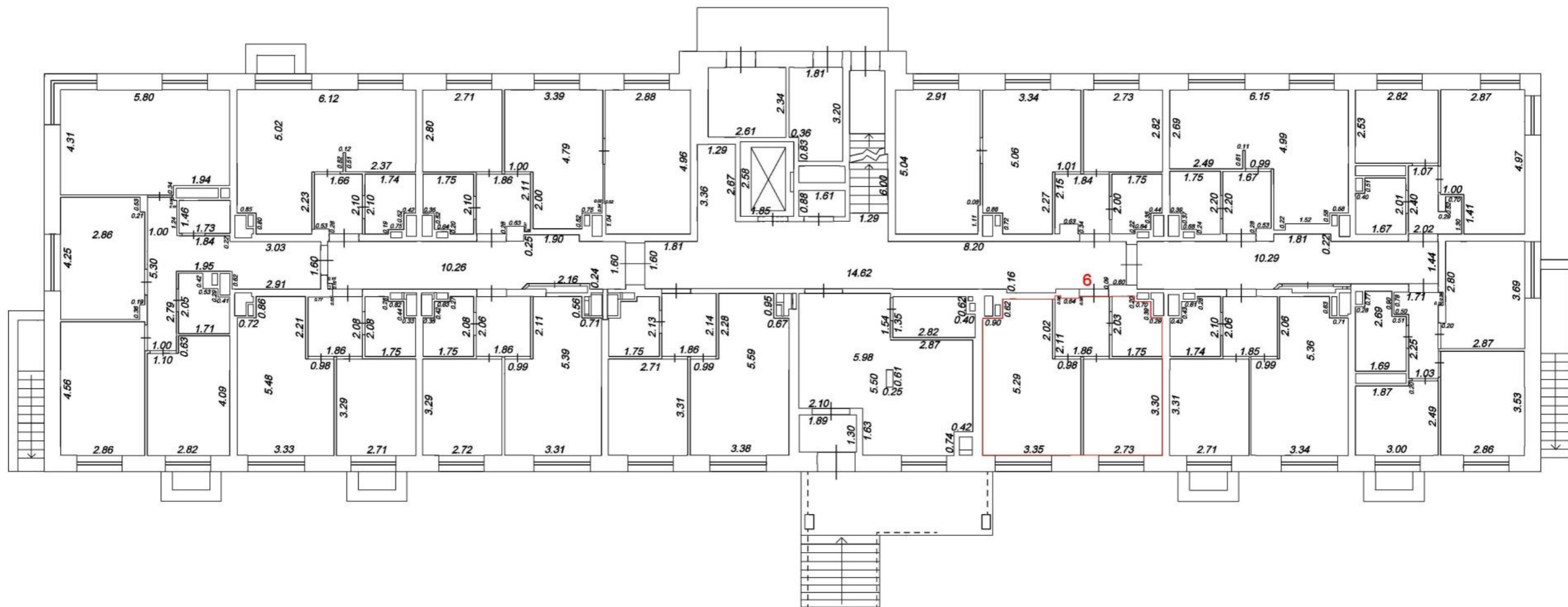


Условные обозначения:



-  Часть границы геометрической фигуры вновь образованного помещения
-  Номер помещения

Масштаб 1:100

План 1 этажа

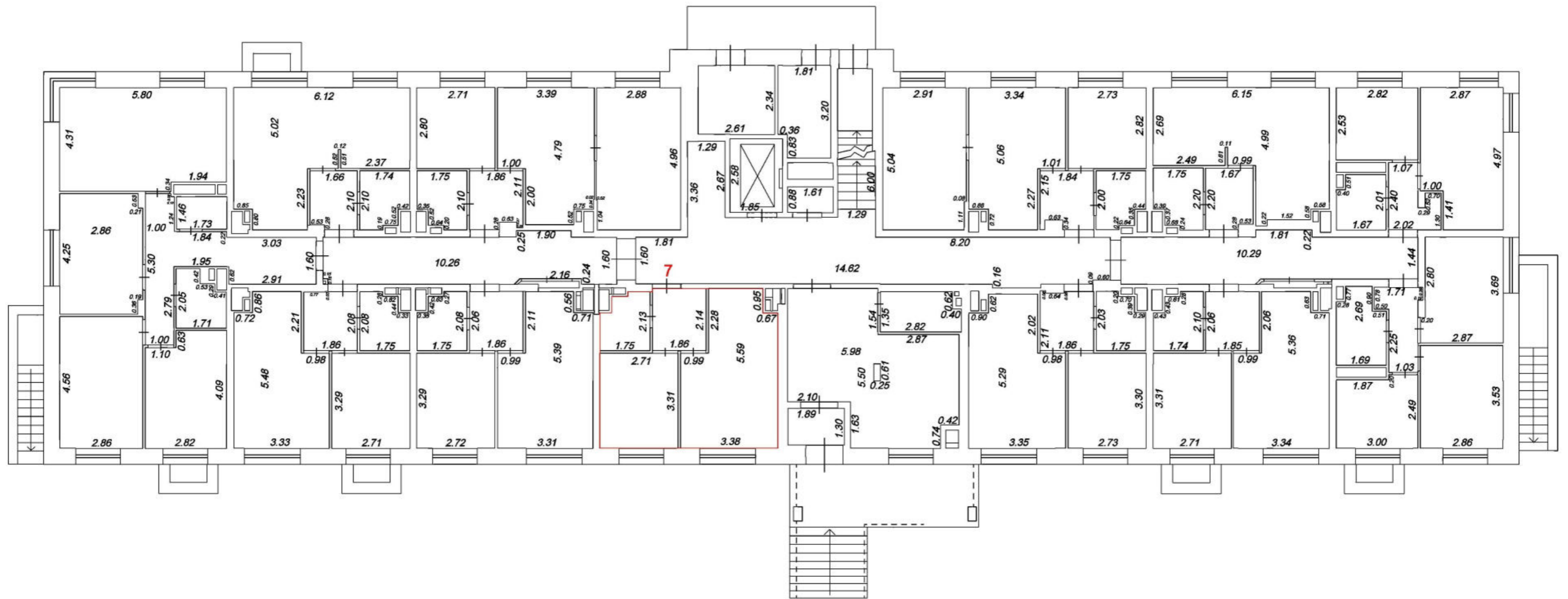


Условные обозначения:



-  Часть границы геометрической фигуры вновь образованного помещения
-  Номер помещения

Масштаб 1:100

План 1 этажа

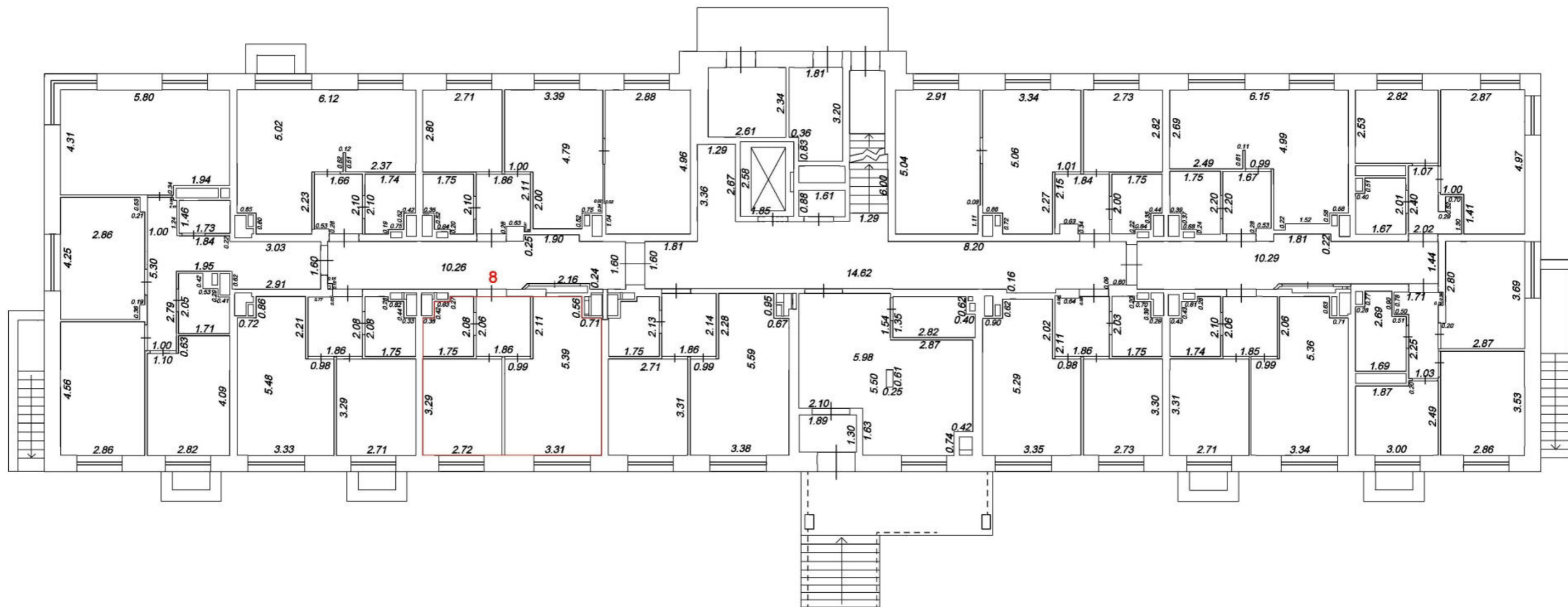


Условные обозначения:



-  Часть границы геометрической фигуры вновь образованного помещения
-  Номер помещения

Масштаб 1:100

План 1 этажа

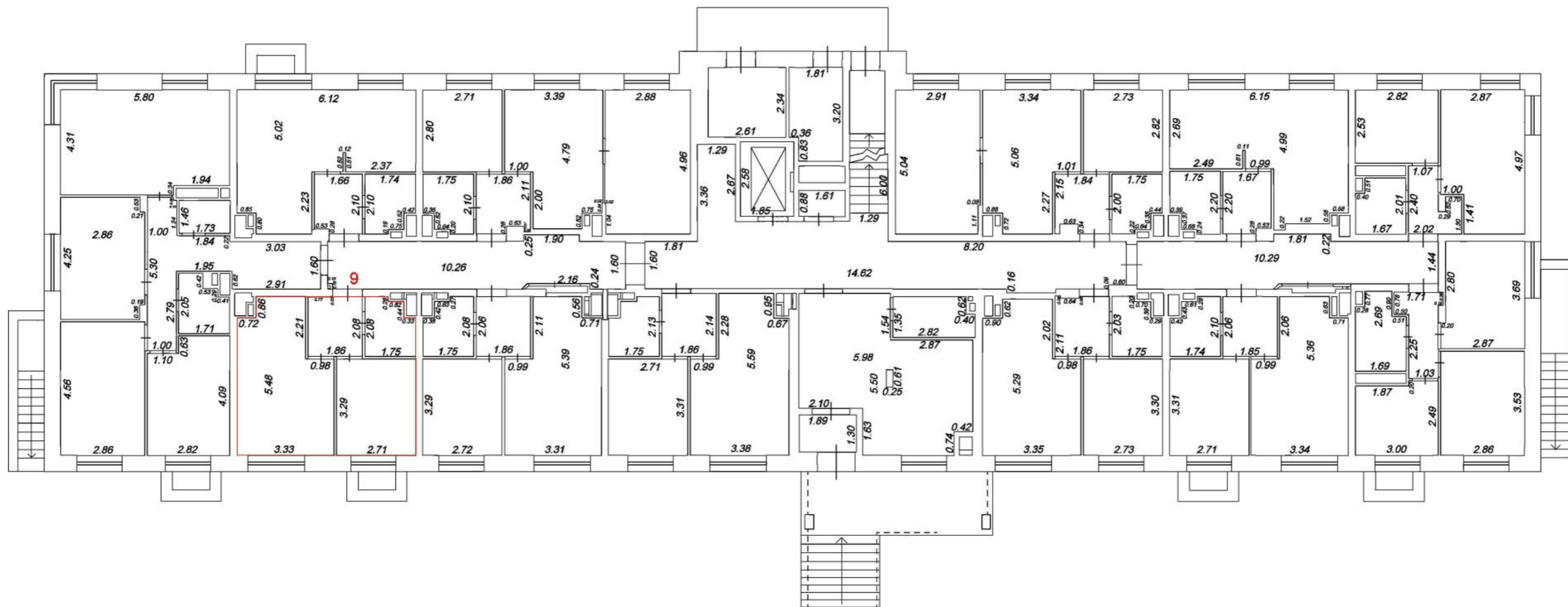


Условные обозначения:



-  Часть границы геометрической фигуры вновь образованного помещения
-  Номер помещения

Масштаб 1:100

План 1 этажа

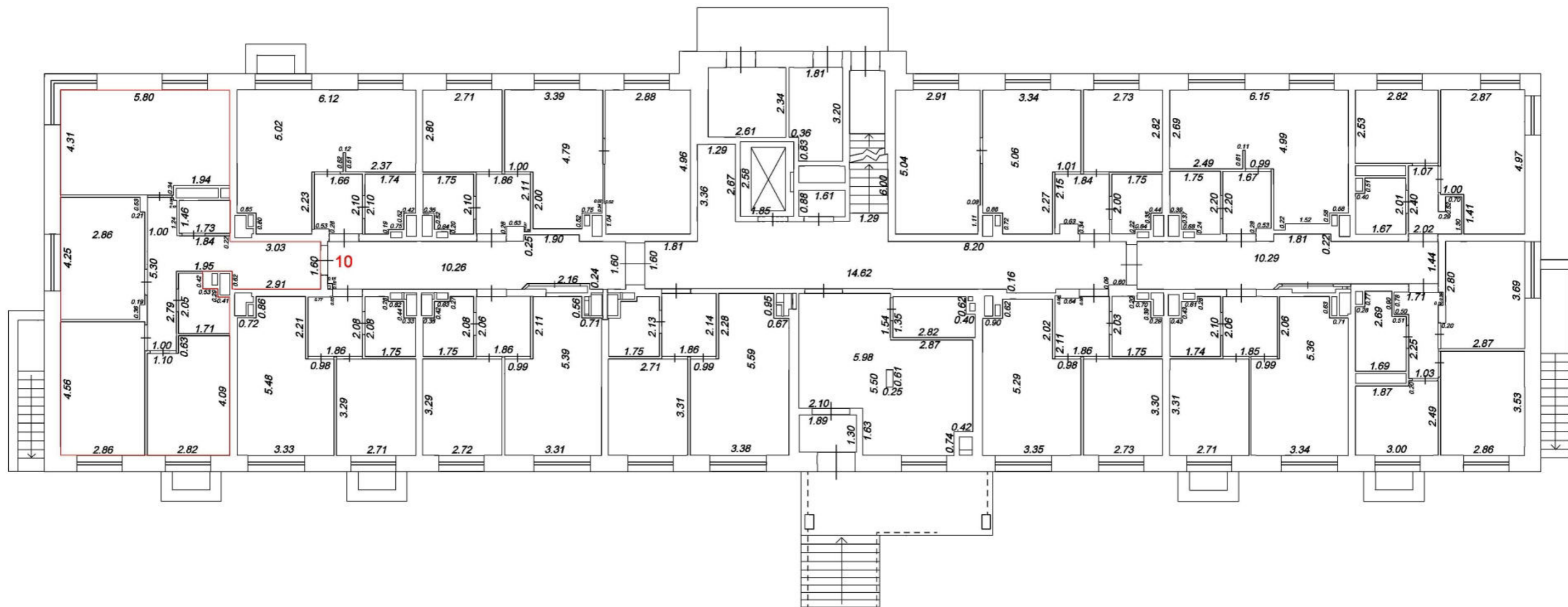


Условные обозначения:



-  Часть границы геометрической фигуры вновь образованного помещения
-  Номер помещения

Масштаб 1:100

План 1 этажа

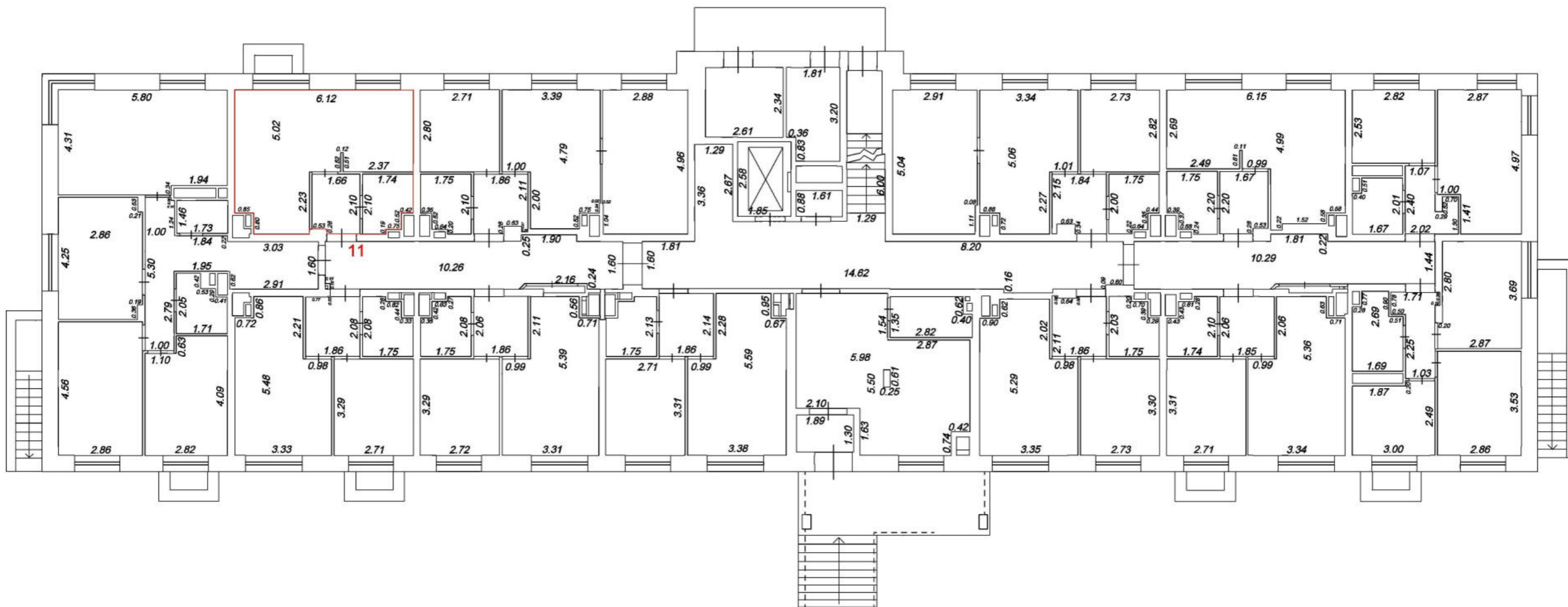


Условные обозначения:

-  Часть границы геометрической фигуры вновь образованного помещения
-  Номер помещения

Масштаб 1:100

План 1 этажа

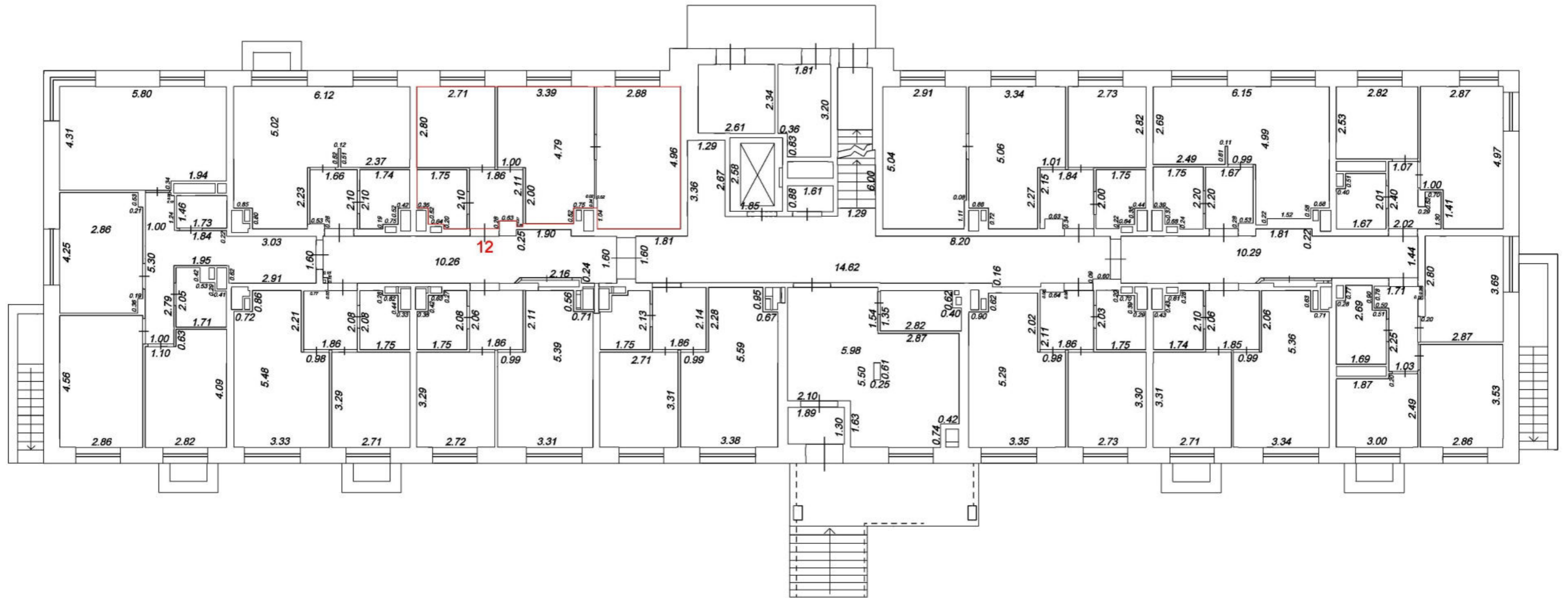


Условные обозначения:

- Часть границы геометрической фигуры вновь образованного помещения
- 11 Номер помещения

Масштаб 1:100

План 1 этажа

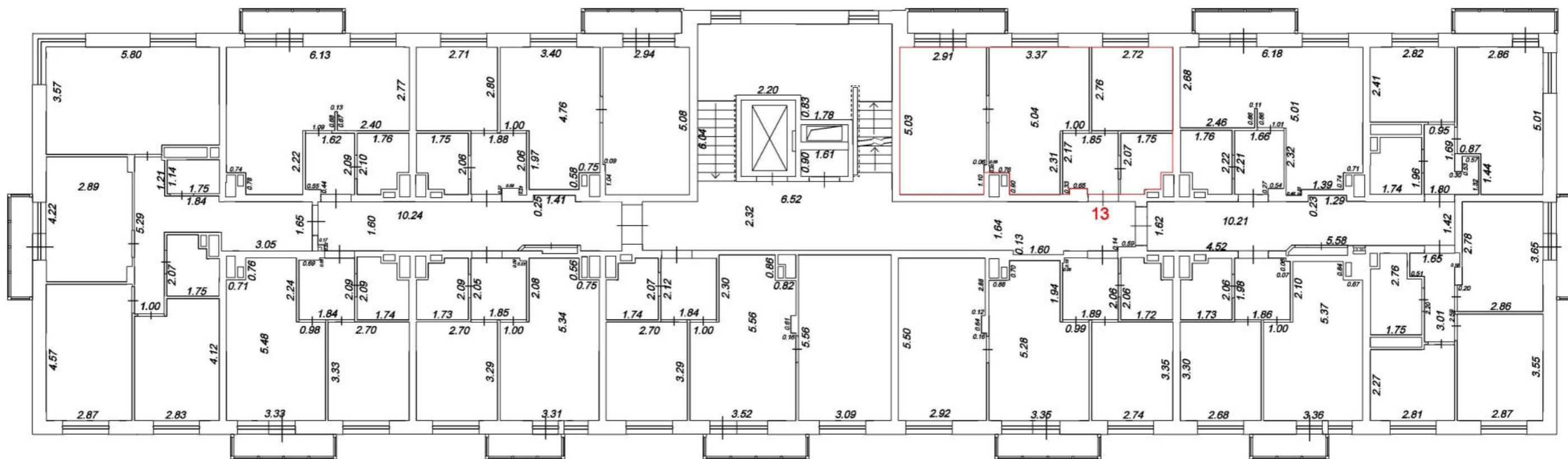


Условные обозначения:



- Часть границы геометрической фигуры вновь образованного помещения
- 12 Номер помещения

Масштаб 1:100

План 2 этажа

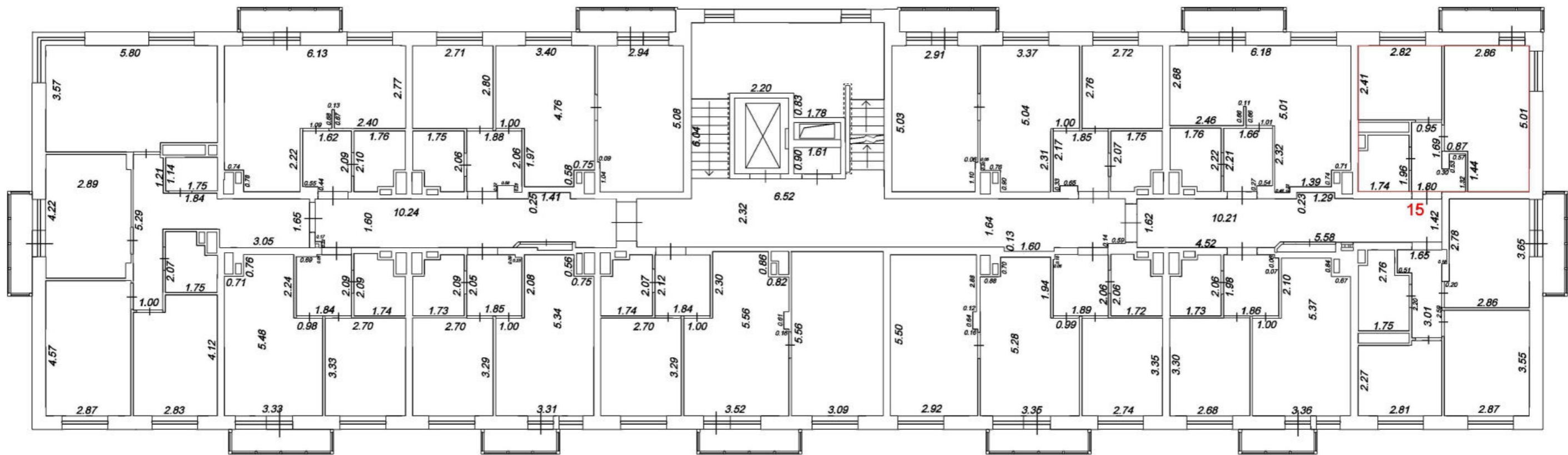


Условные обозначения:

-  Часть границы геометрической фигуры вновь образованного помещения
-  Номер помещения

Масштаб 1:100

План 2 этажа

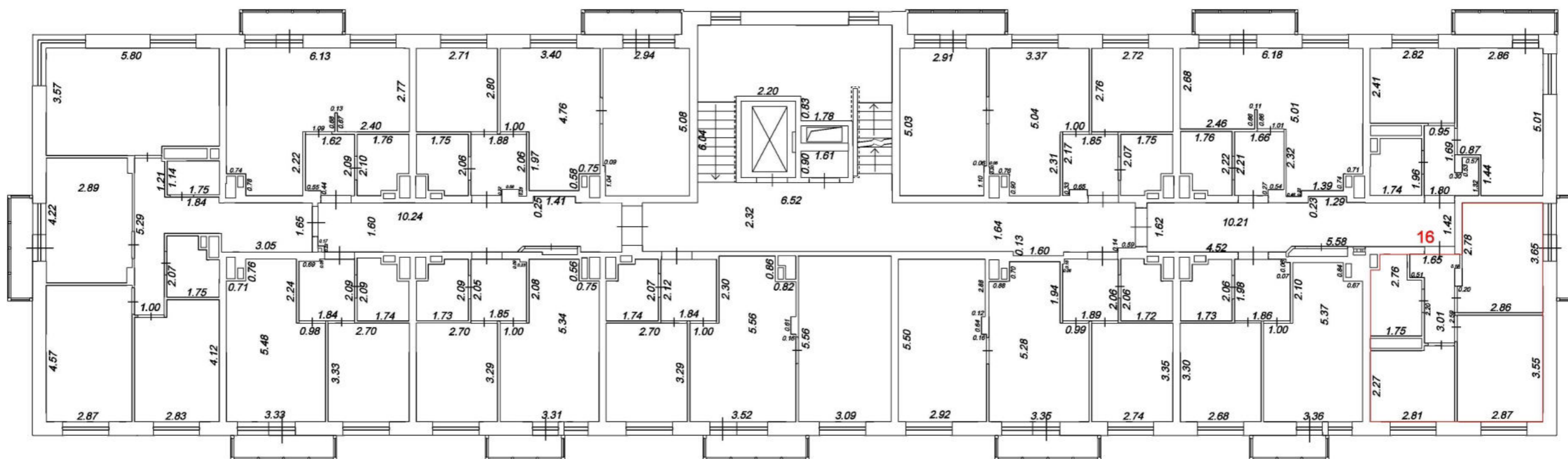


Условные обозначения:



- Часть границы геометрической фигуры вновь образованного помещения
- 15 Номер помещения

Масштаб 1:100

План 2 этажа

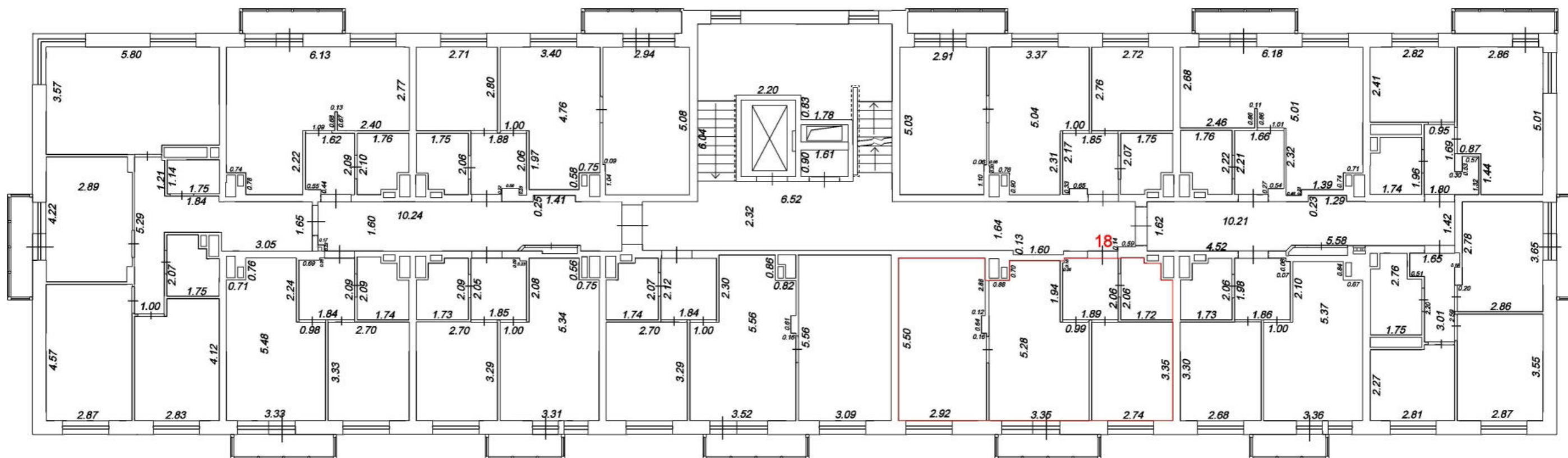


Условные обозначения:

-  Часть границы геометрической фигуры вновь образованного помещения
-  Номер помещения

Масштаб 1:100

План 2 этажа

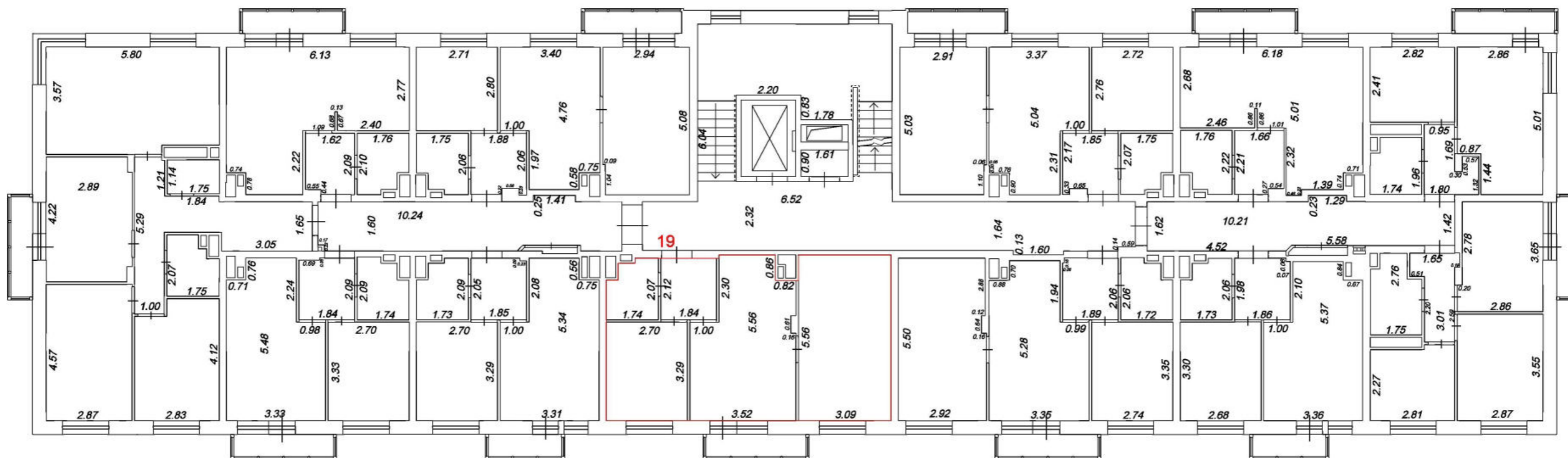


Условные обозначения:



- Часть границы геометрической фигуры вновь образованного помещения
- 18 Номер помещения

Масштаб 1:100

План 2 этажа

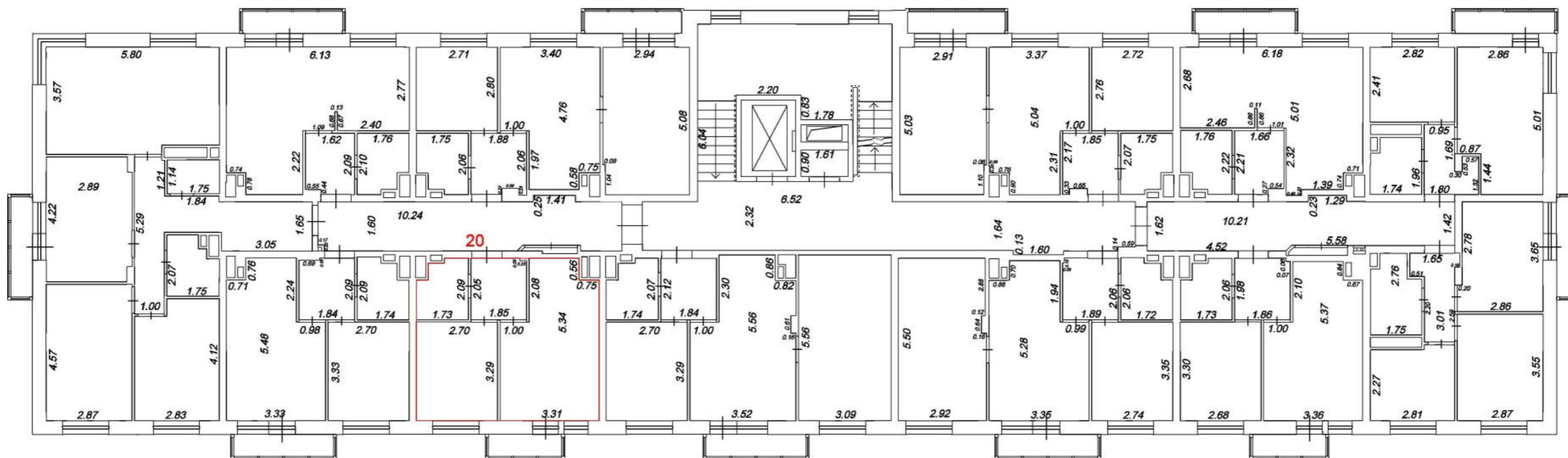


Условные обозначения:



-  Часть границы геометрической фигуры вновь образованного помещения
-  Номер помещения

Масштаб 1:100

План 2 этажа

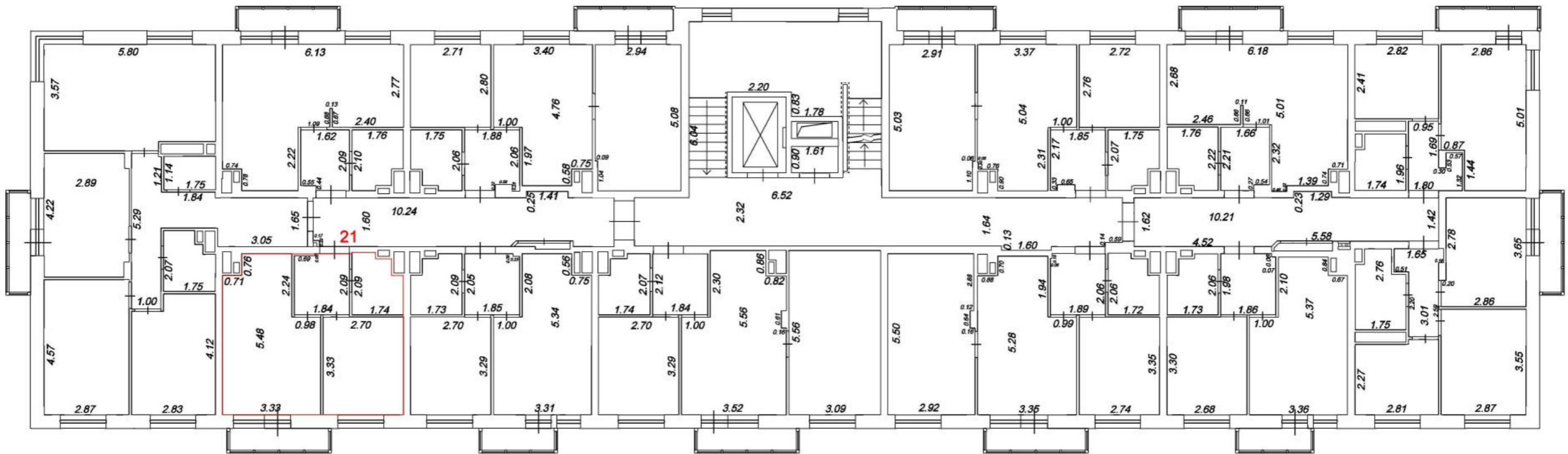


Условные обозначения:



-  Часть границы геометрической фигуры вновь образованного помещения
-  Номер помещения

Масштаб 1:100

План 2 этажа

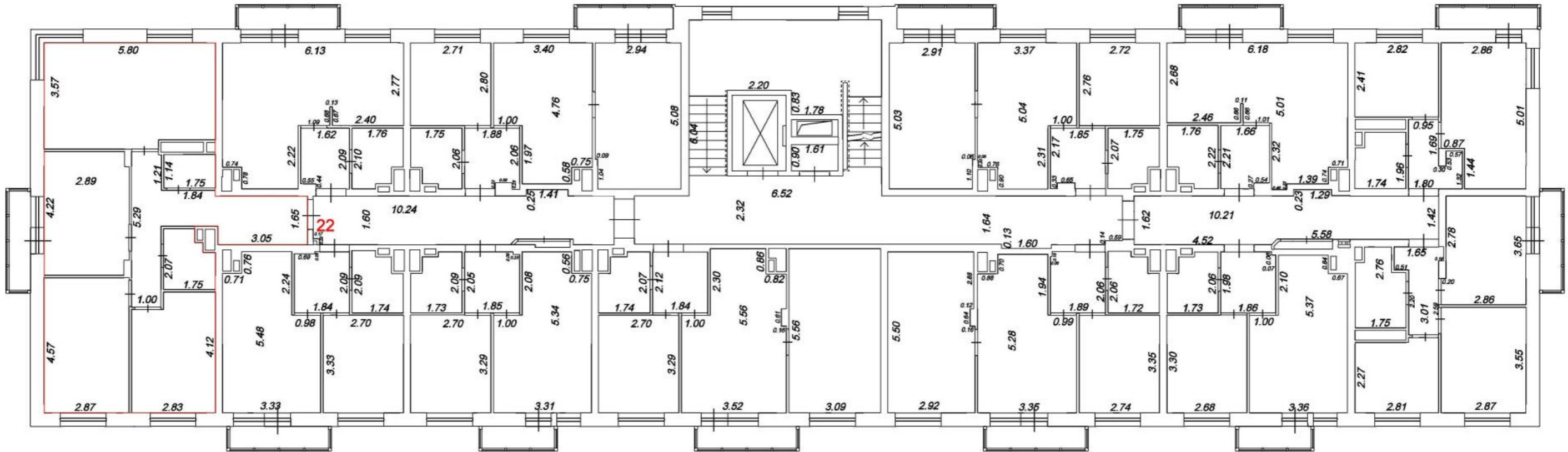


Условные обозначения:

-  Часть границы геометрической фигуры вновь образованного помещения
-  Номер помещения

Масштаб 1:100

План 2 этажа

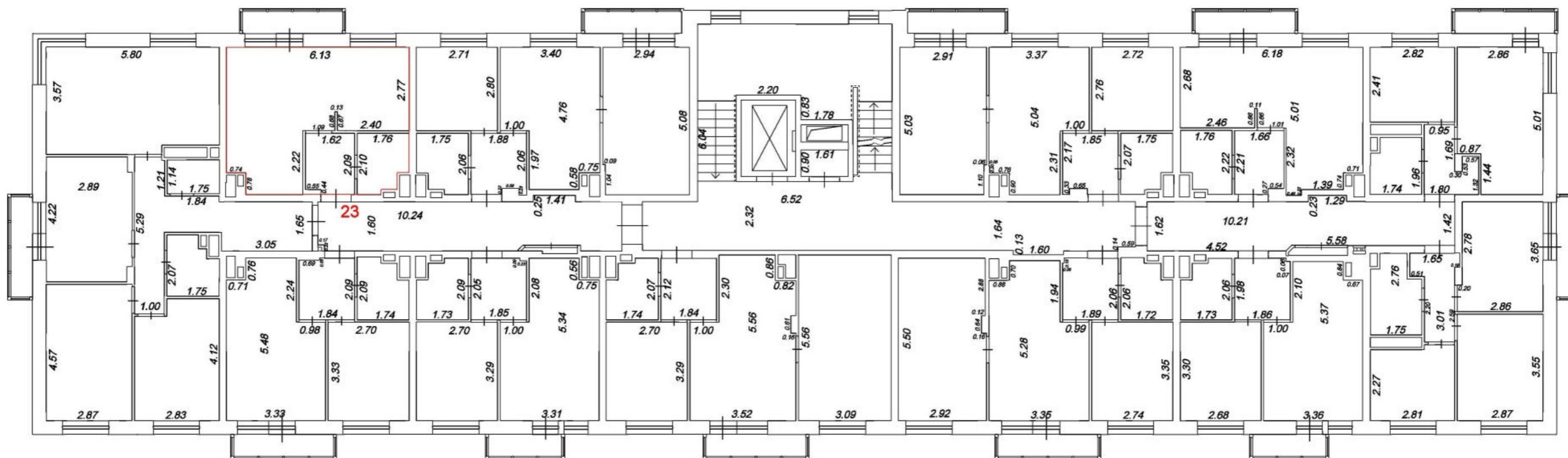


Условные обозначения:



- Часть границы геометрической фигуры вновь образованного помещения
- Номер помещения

Масштаб 1:100

План 2 этажа

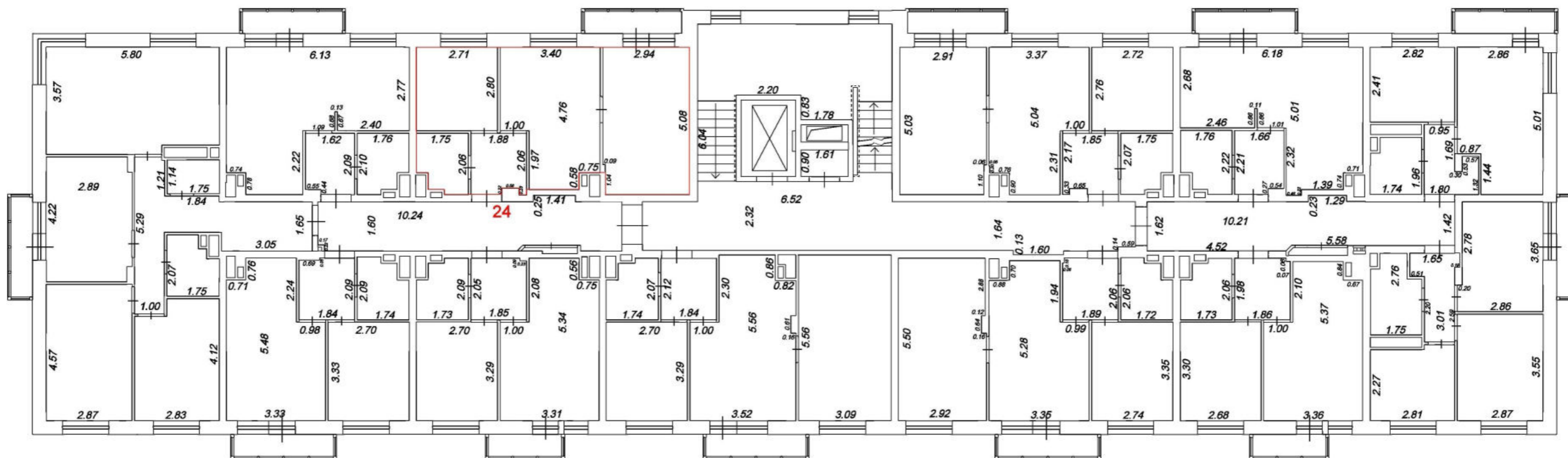


Условные обозначения:



-  Часть границы геометрической фигуры вновь образованного помещения
-  Номер помещения

Масштаб 1:100

План 2 этажа

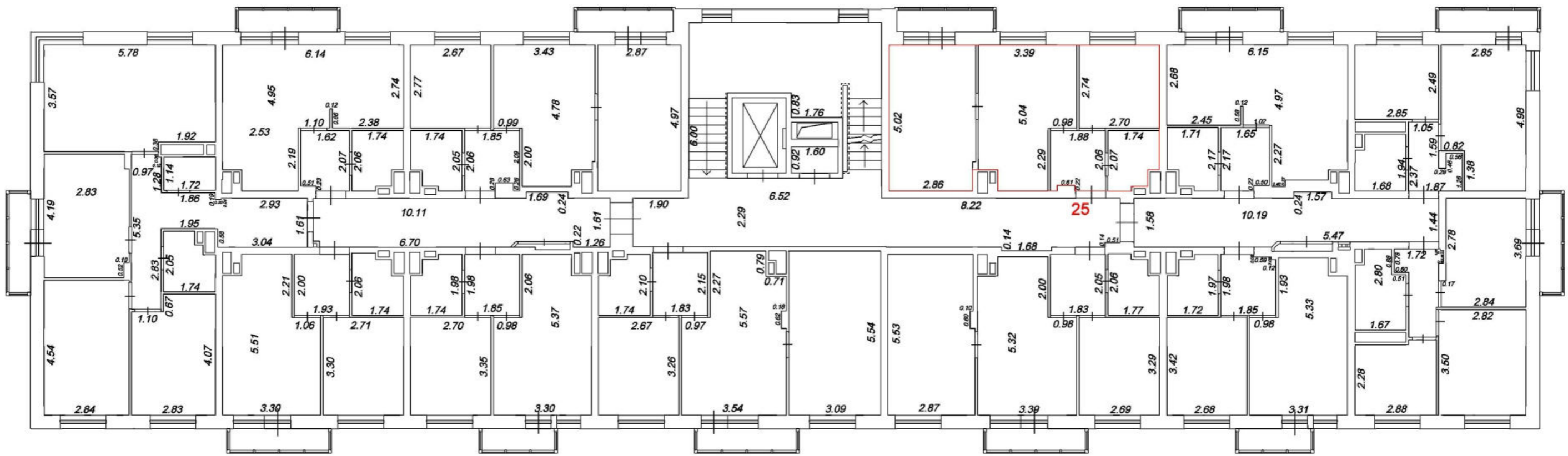


Условные обозначения:

-  Часть границы геометрической фигуры вновь образованного помещения
-  Номер помещения

Масштаб 1:100

План 3 этажа

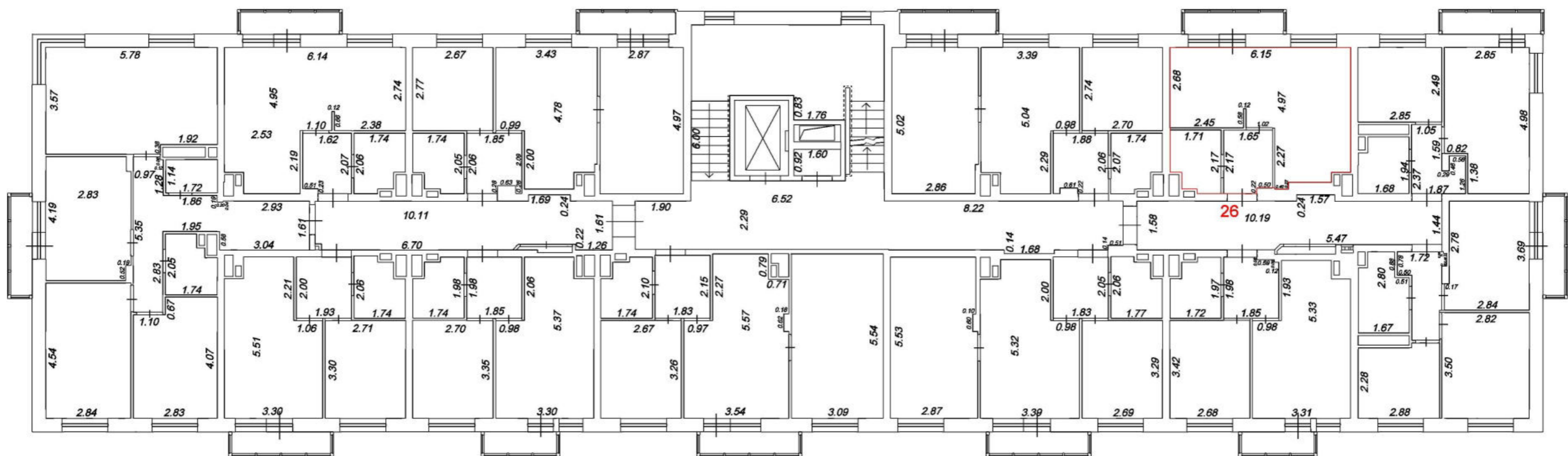


Условные обозначения:



- Часть границы геометрической фигуры вновь образованного помещения
- 25 Номер помещения

Масштаб 1:100

План 3 этажа

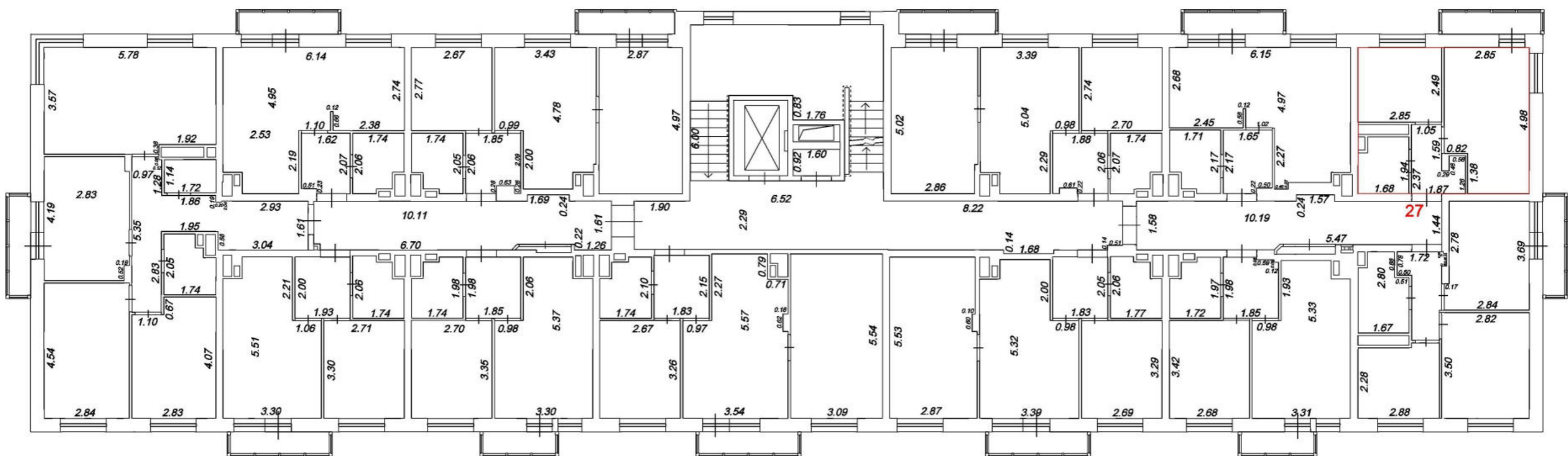


Условные обозначения:

-  Часть границы геометрической фигуры вновь образованного помещения
-  Номер помещения

Масштаб 1:100

План 3 этажа

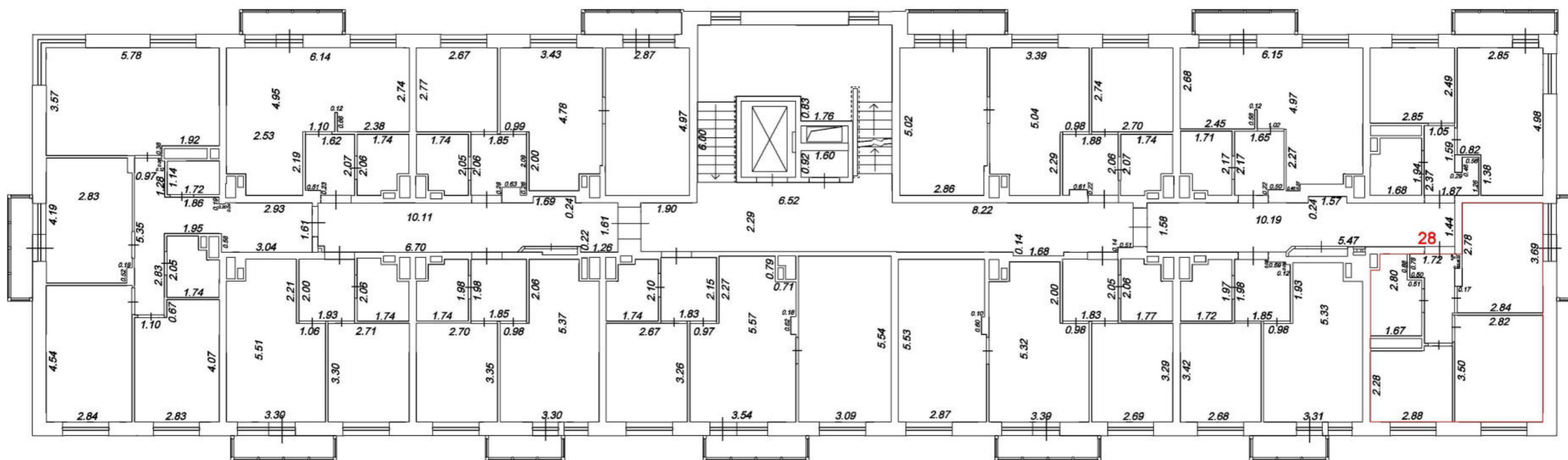


Условные обозначения:



- Часть границы геометрической фигуры вновь образованного помещения
- 27 Номер помещения

Масштаб 1:100

План 3 этажа

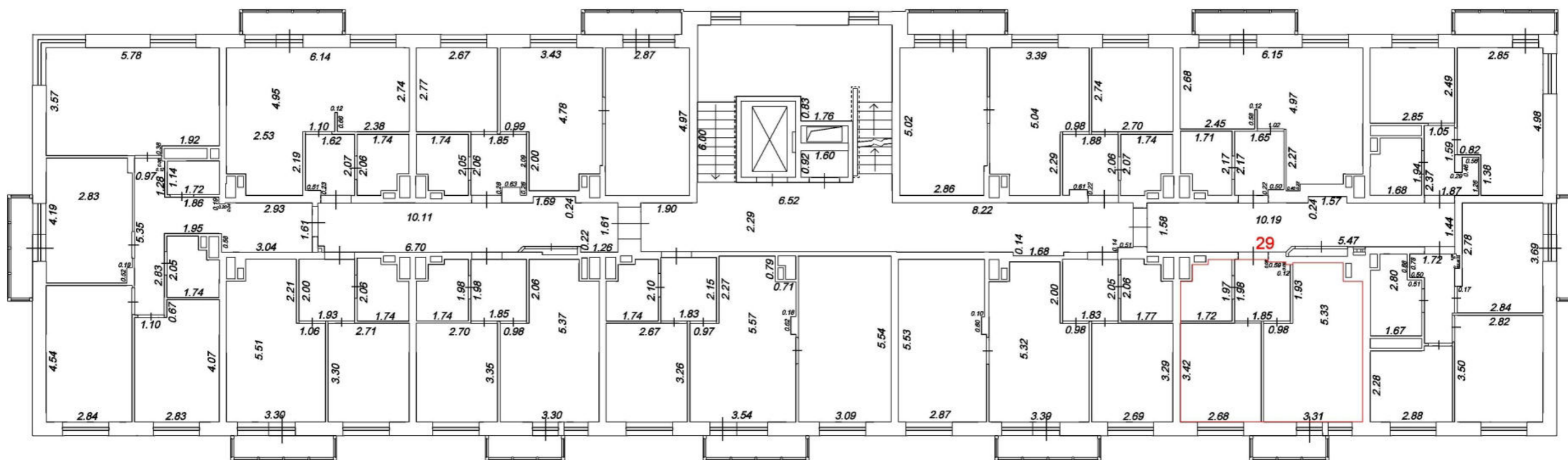


Условные обозначения:



-  Часть границы геометрической фигуры вновь образованного помещения
-  Номер помещения

Масштаб 1:100

План 3 этажа

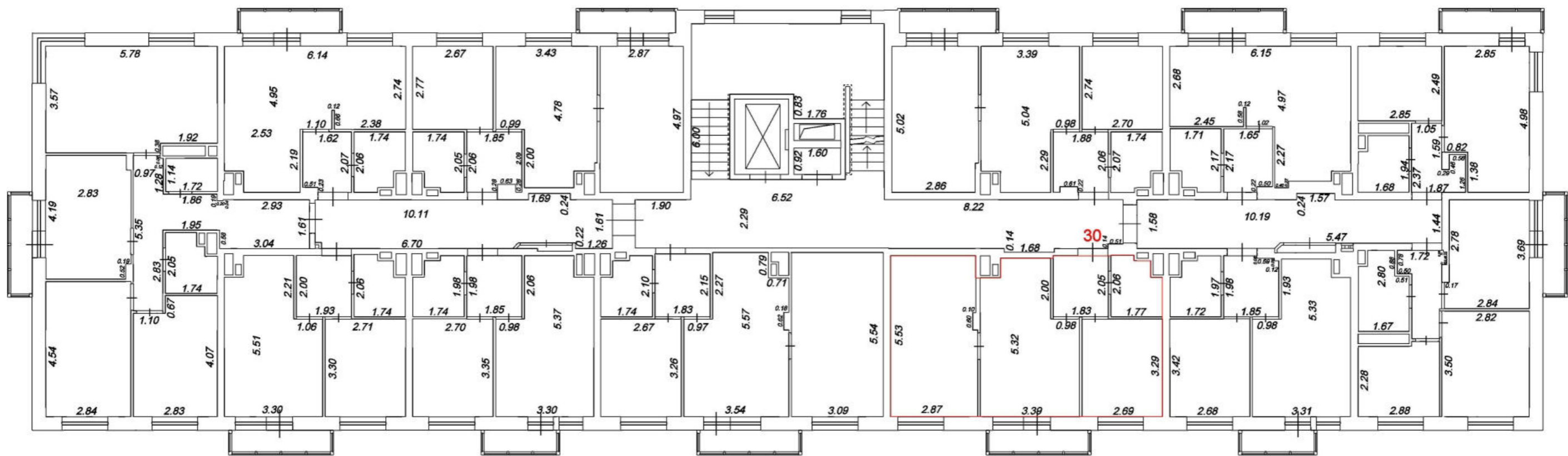


Условные обозначения:



-  Часть границы геометрической фигуры вновь образованного помещения
-  Номер помещения

Масштаб 1:100

План 3 этажа

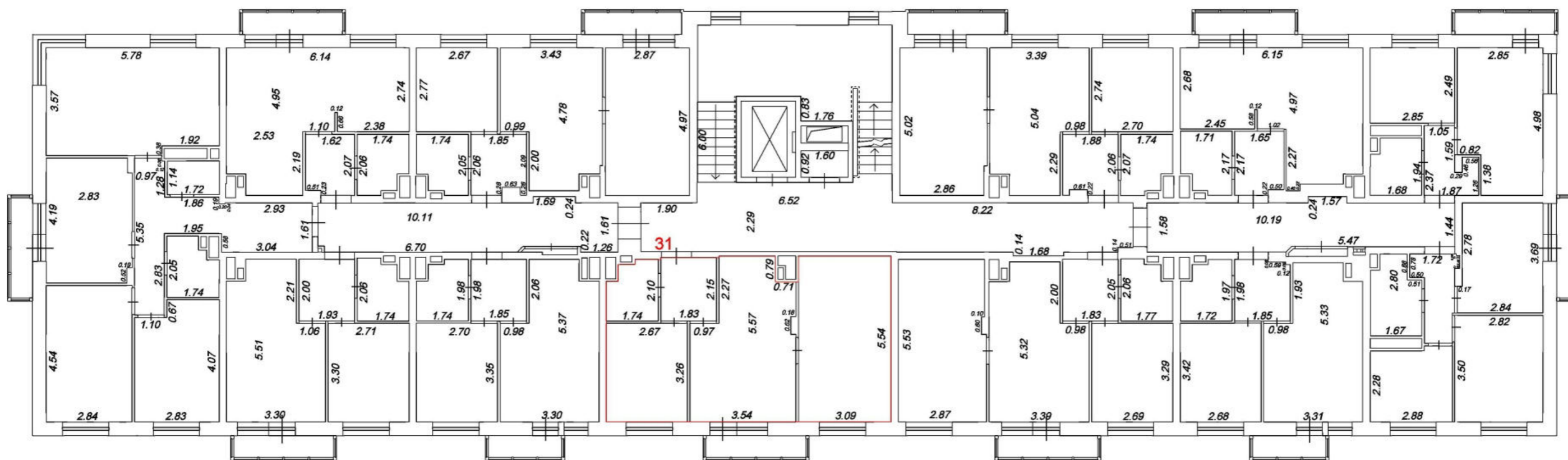


Условные обозначения:



-  Часть границы геометрической фигуры вновь образованного помещения
-  Номер помещения

Масштаб 1:100

План 3 этажа

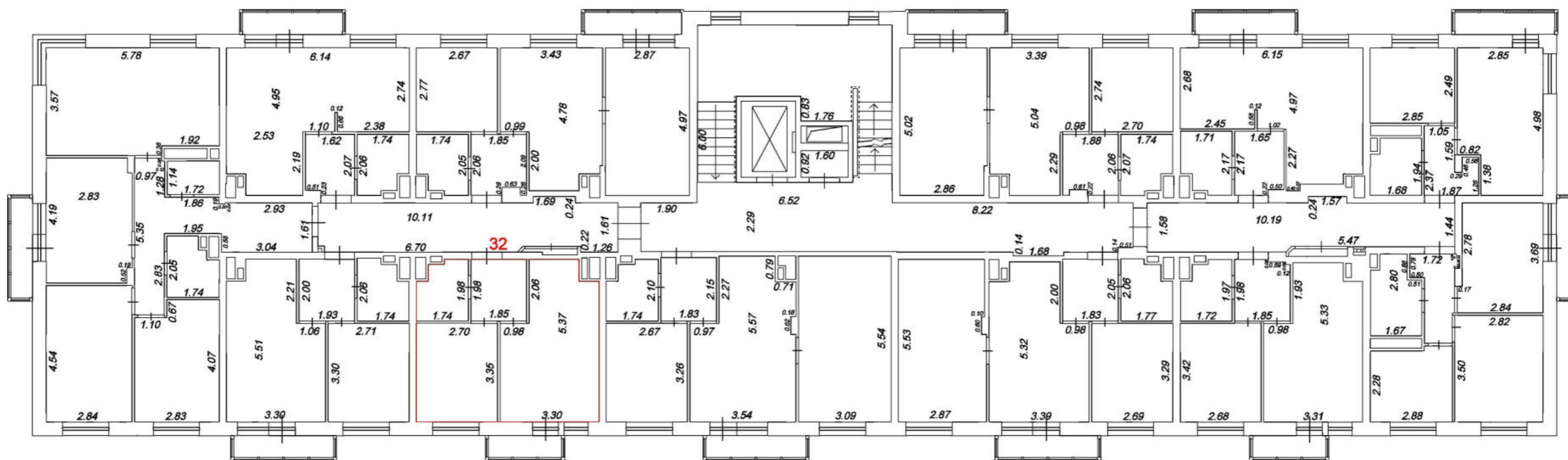


Условные обозначения:



-  Часть границы геометрической фигуры вновь образованного помещения
-  Номер помещения

Масштаб 1:100

План 3 этажа

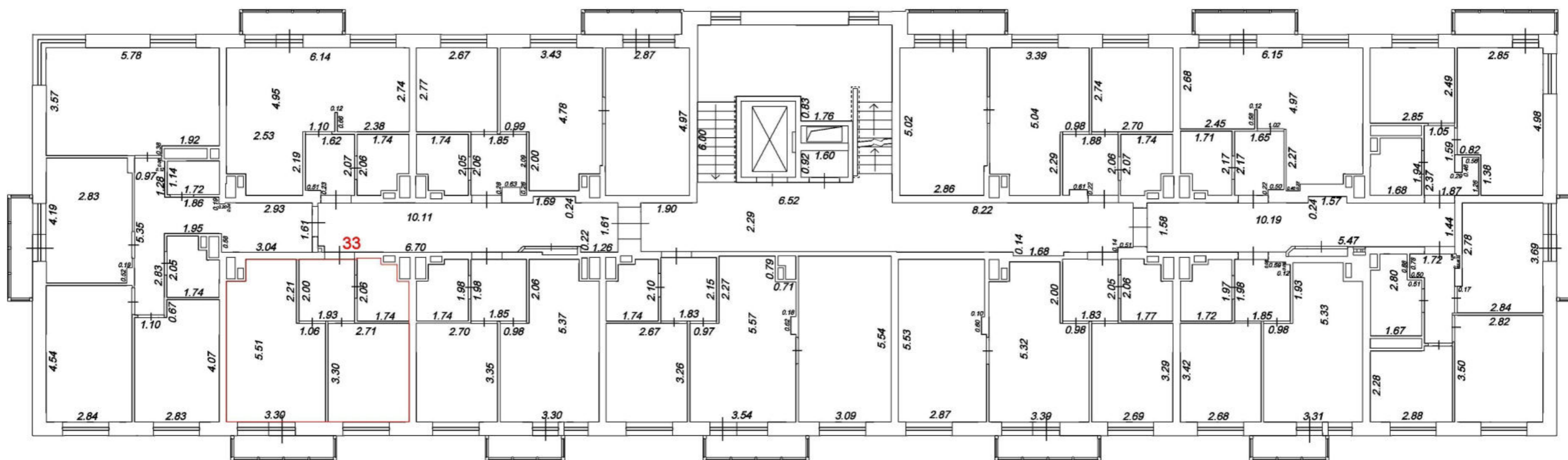


Условные обозначения:

-  Часть границы геометрической фигуры вновь образованного помещения
-  Номер помещения

Масштаб 1:100

План 3 этажа

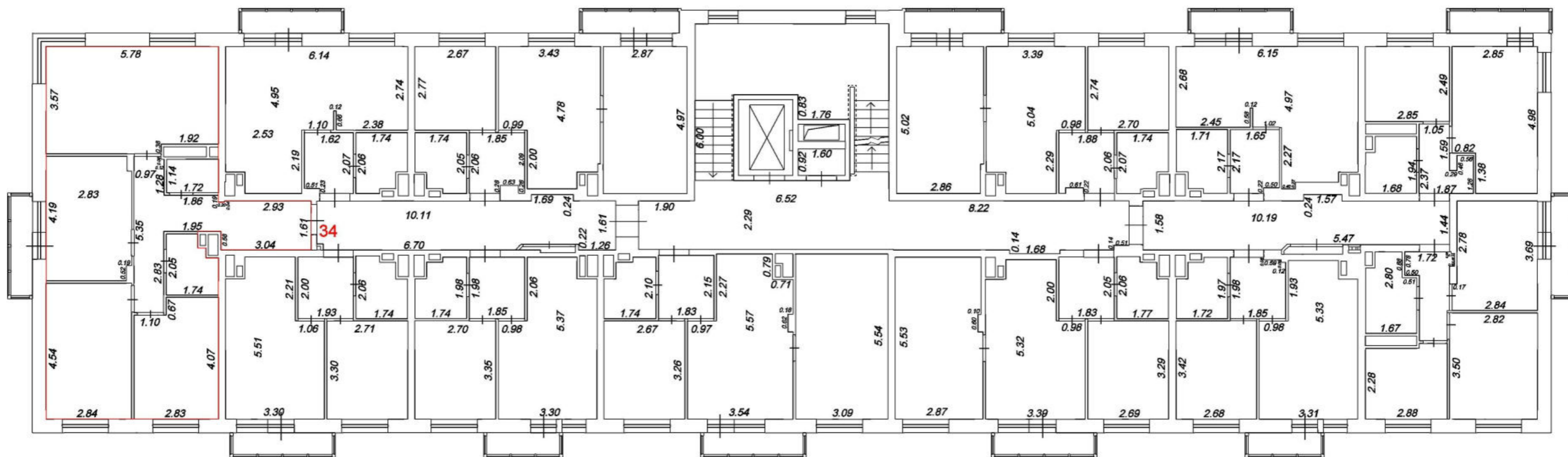


Условные обозначения:

- Часть границы геометрической фигуры вновь образованного помещения
- 33 Номер помещения

Масштаб 1:100

План 3 этажа

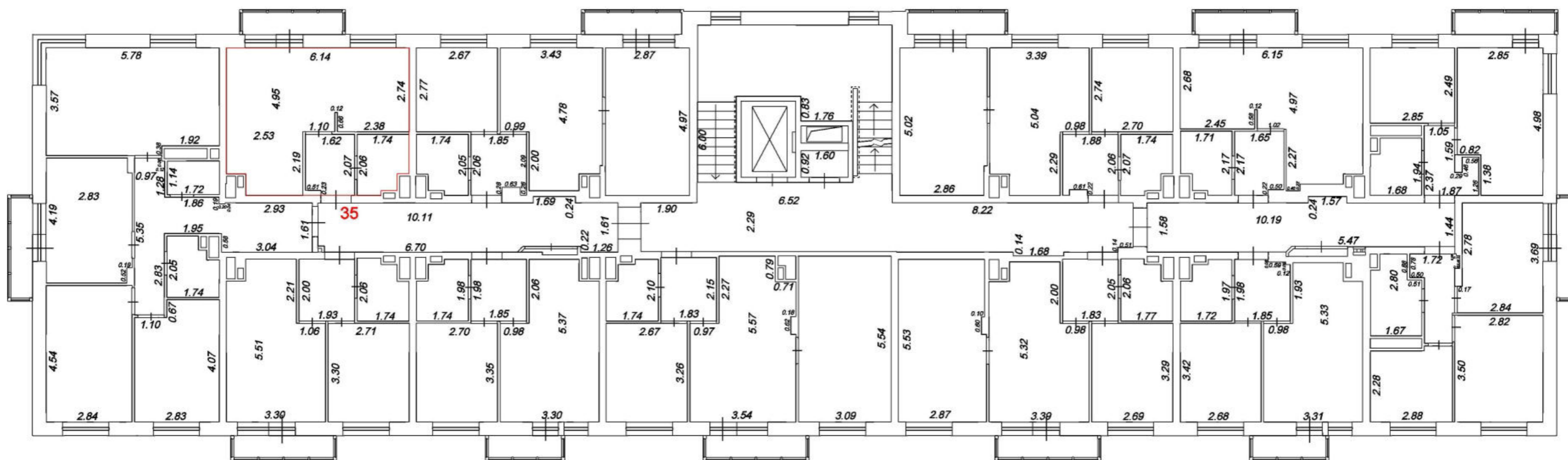


Условные обозначения:



- Часть границы геометрической фигуры вновь образованного помещения
- 34 Номер помещения

Масштаб 1:100

План 3 этажа

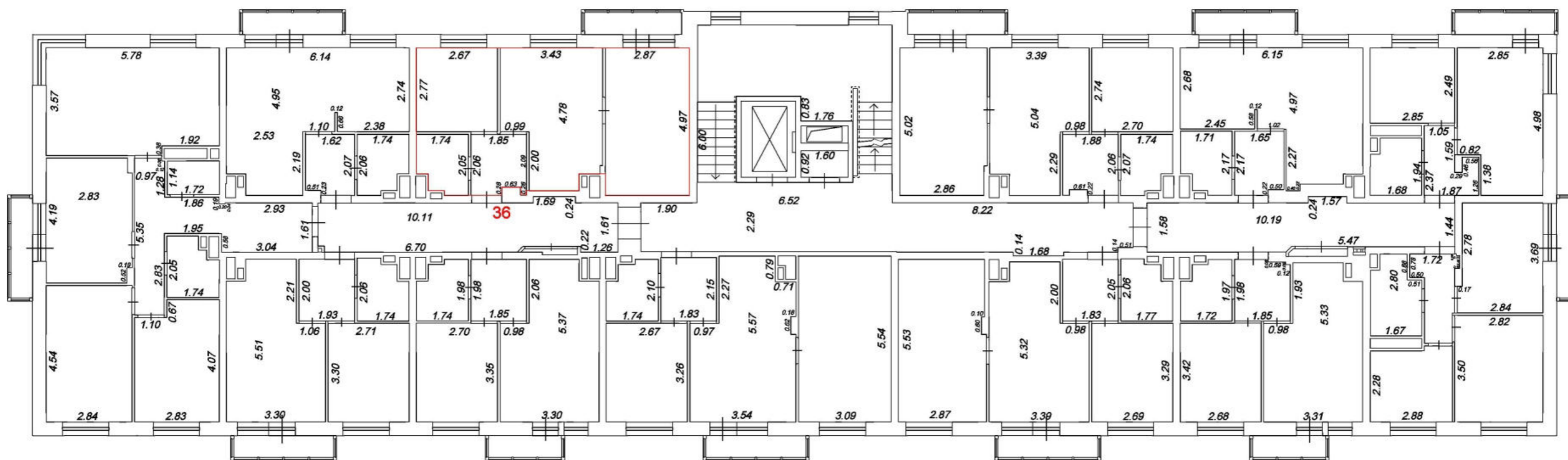


Условные обозначения:



-  Часть границы геометрической фигуры вновь образованного помещения
-  Номер помещения

Масштаб 1:100

План 3 этажа

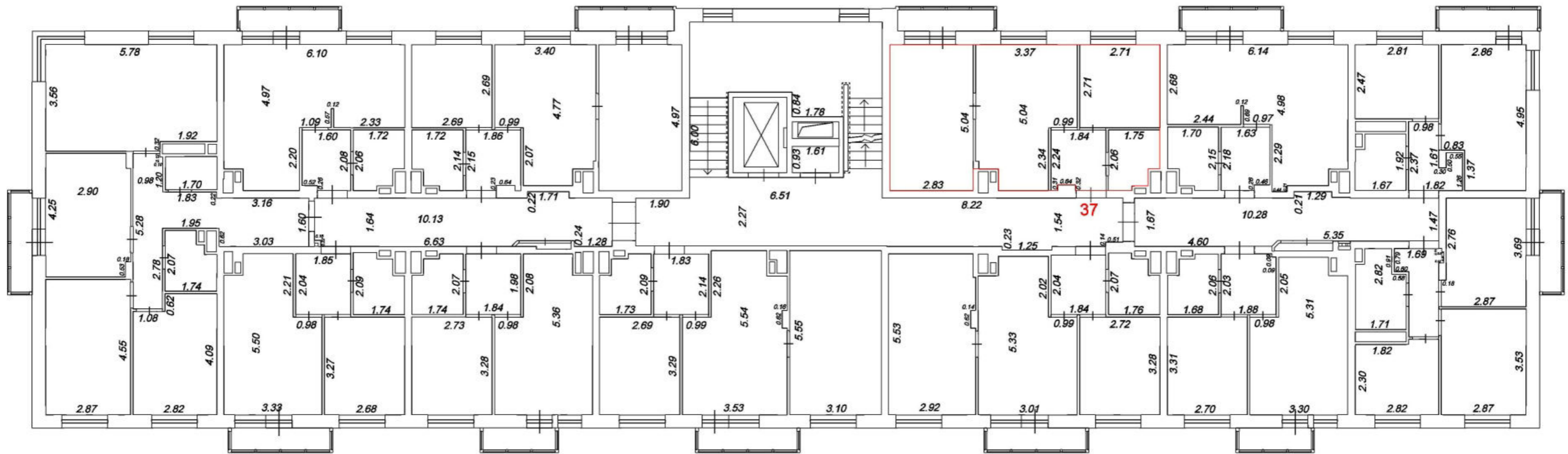


Условные обозначения:



-  Часть границы геометрической фигуры вновь образованного помещения
-  Номер помещения

Масштаб 1:100

План 4 этажа

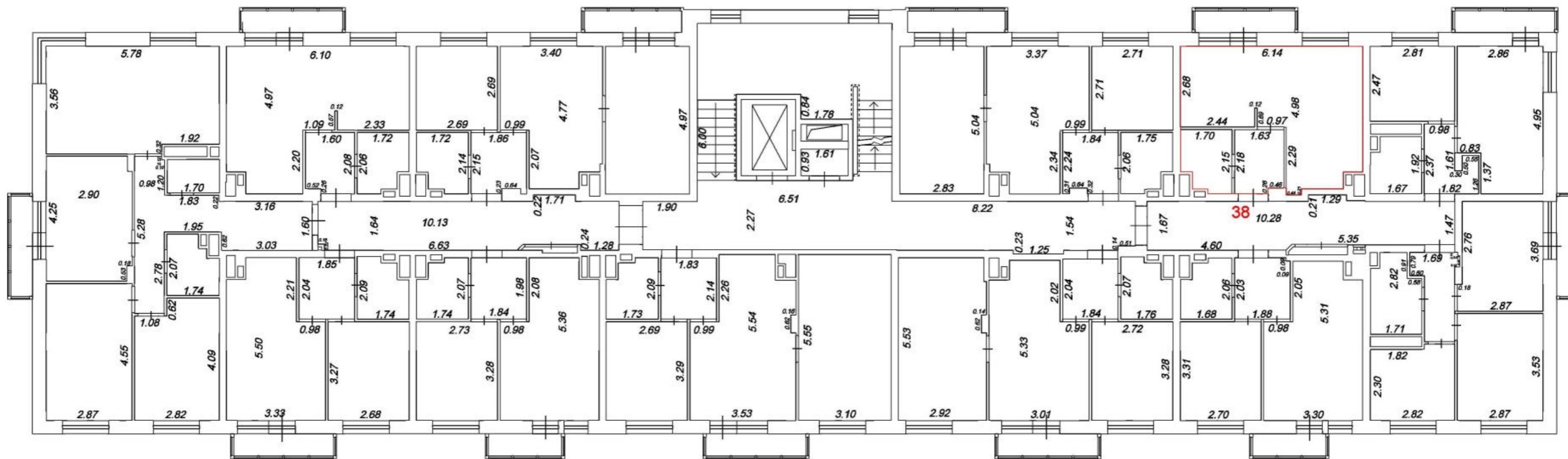


Условные обозначения:



-  Часть границы геометрической фигуры вновь образованного помещения
-  Номер помещения

Масштаб 1:100

План 4 этажа

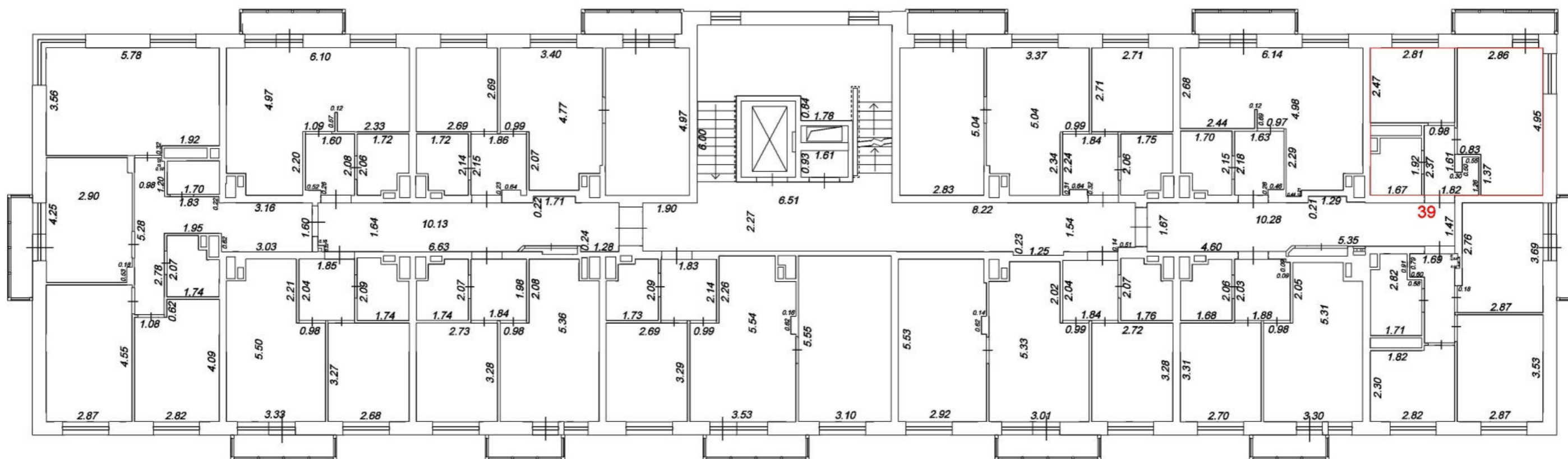


Условные обозначения:



-  Часть границы геометрической фигуры вновь образованного помещения
-  Номер помещения

Масштаб 1:100

План 4 этажа

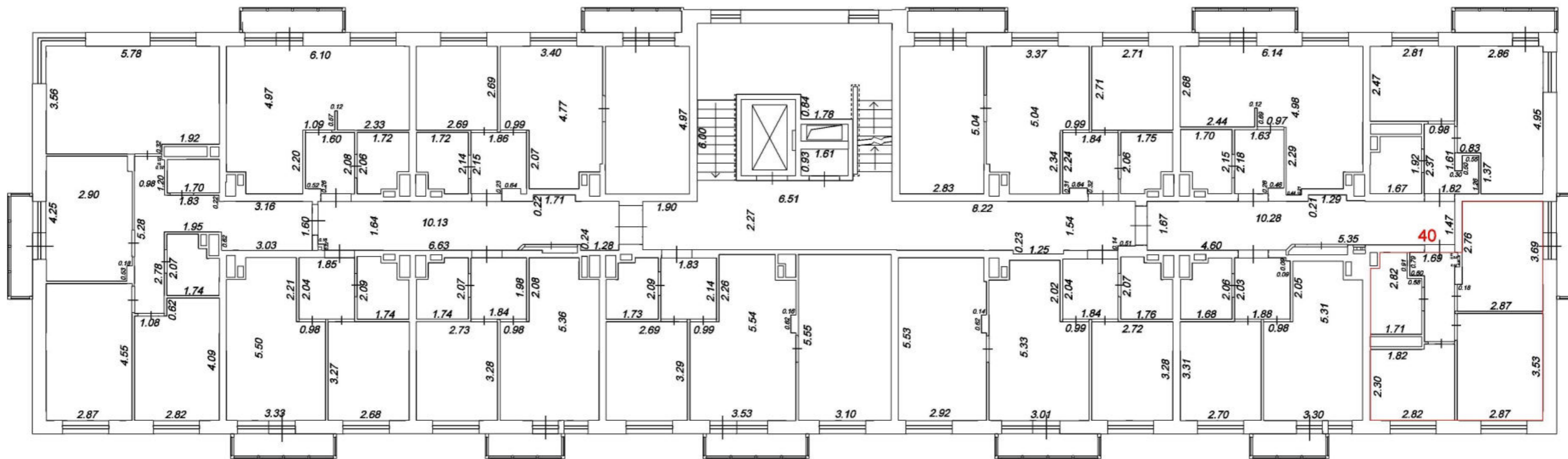


Условные обозначения:



-  Часть границы геометрической фигуры вновь образованного помещения
-  Номер помещения

Масштаб 1:100

План 4 этажа

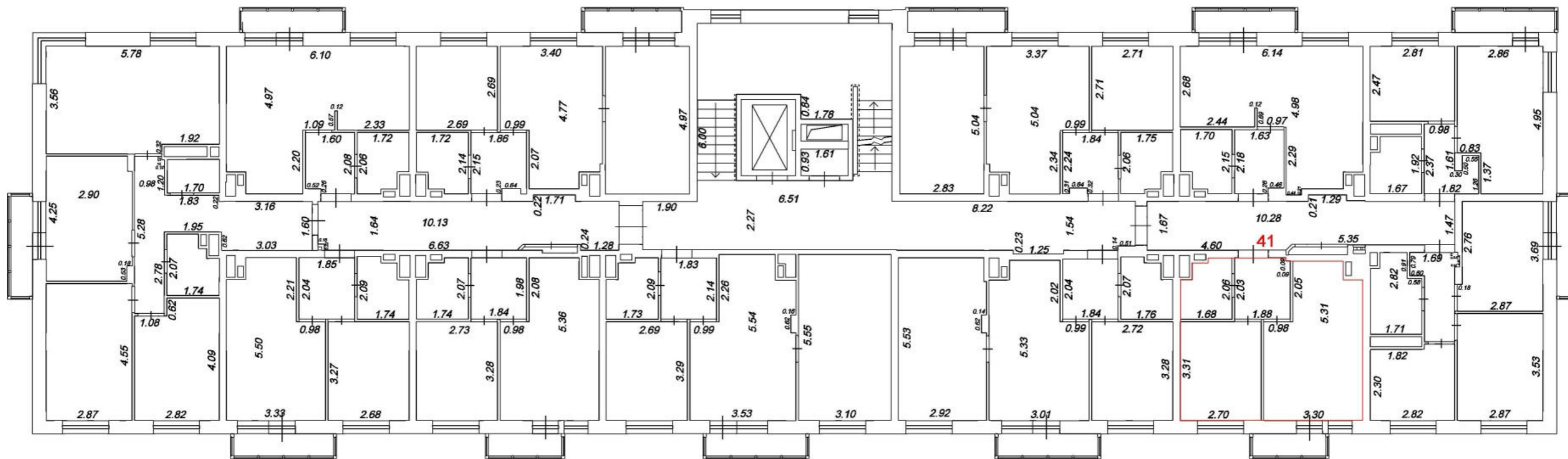


Условные обозначения:



-  Часть границы геометрической фигуры вновь образованного помещения
-  Номер помещения

Масштаб 1:100

План 4 этажа

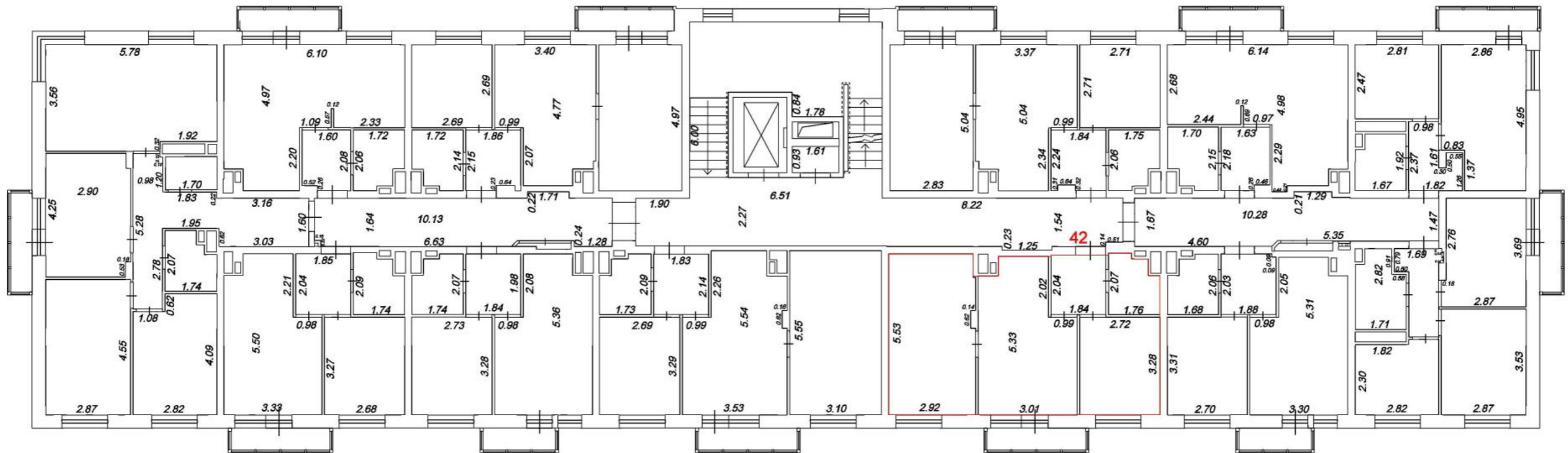


Условные обозначения:

-  Часть границы геометрической фигуры вновь образованного помещения
-  Номер помещения

Масштаб 1:100

План 4 этажа

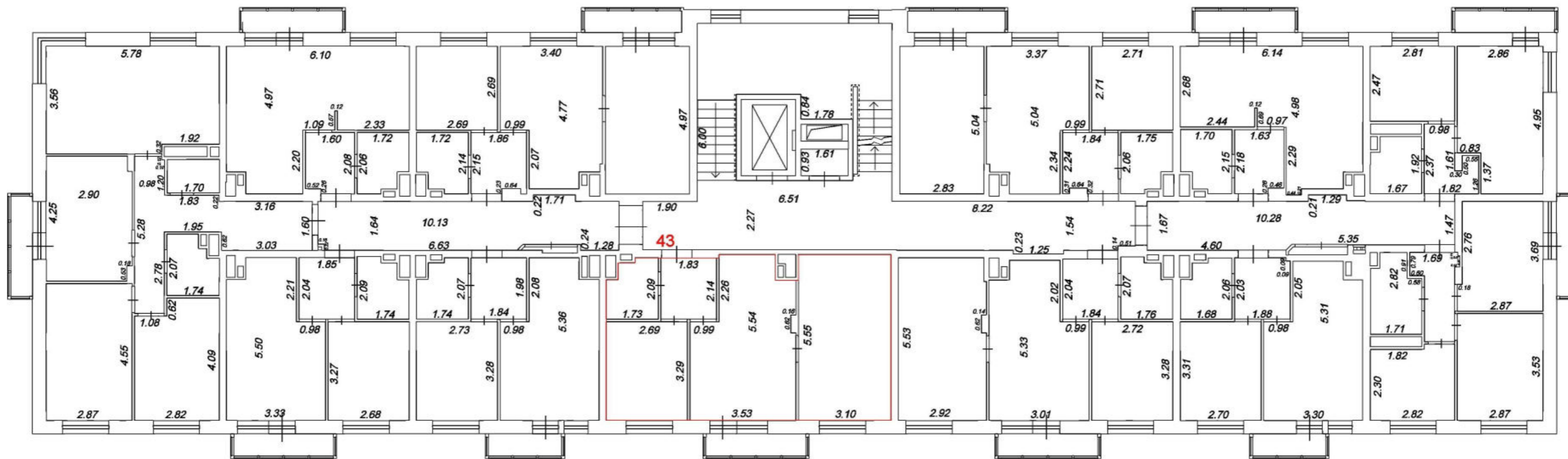


Условные обозначения:



- Часть границы геометрической фигуры вновь образованного помещения
- 42 Номер помещения

Масштаб 1:100

План 4 этажа

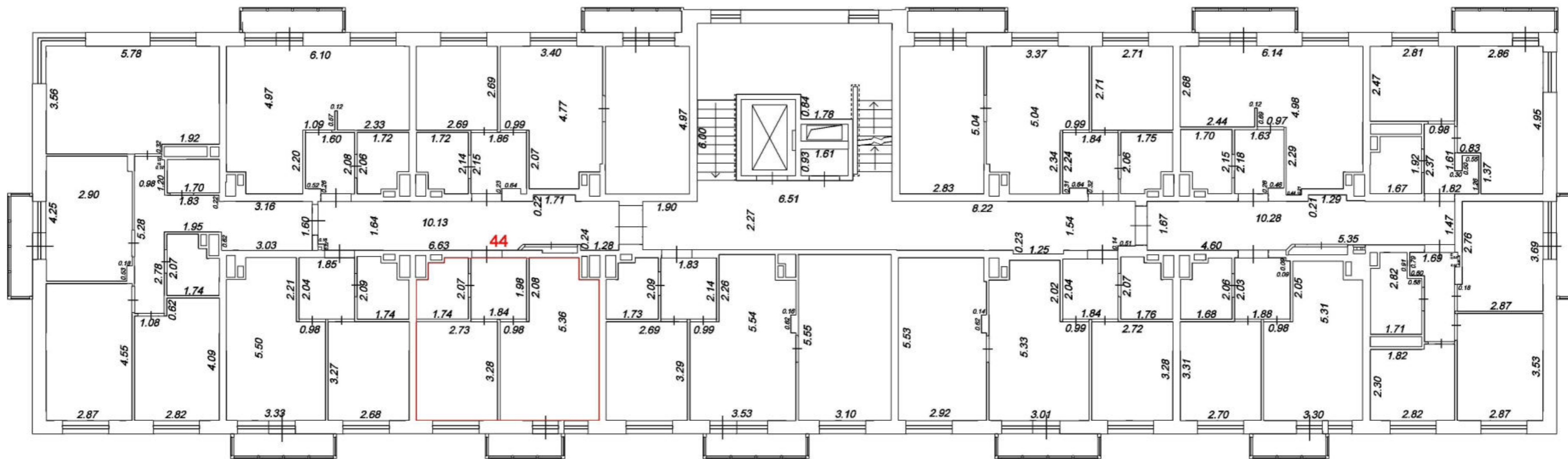


Условные обозначения:



-  Часть границы геометрической фигуры вновь образованного помещения
-  Номер помещения

Масштаб 1:100

План 4 этажа

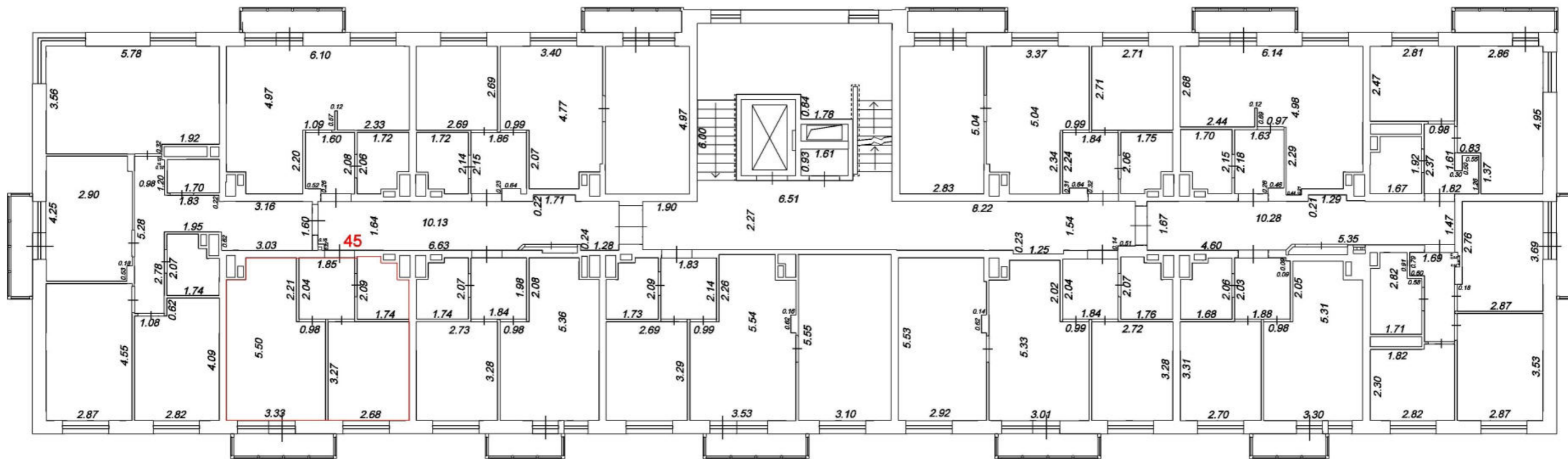


Условные обозначения:



-  Часть границы геометрической фигуры вновь образованного помещения
-  Номер помещения

Масштаб 1:100

План 4 этажа

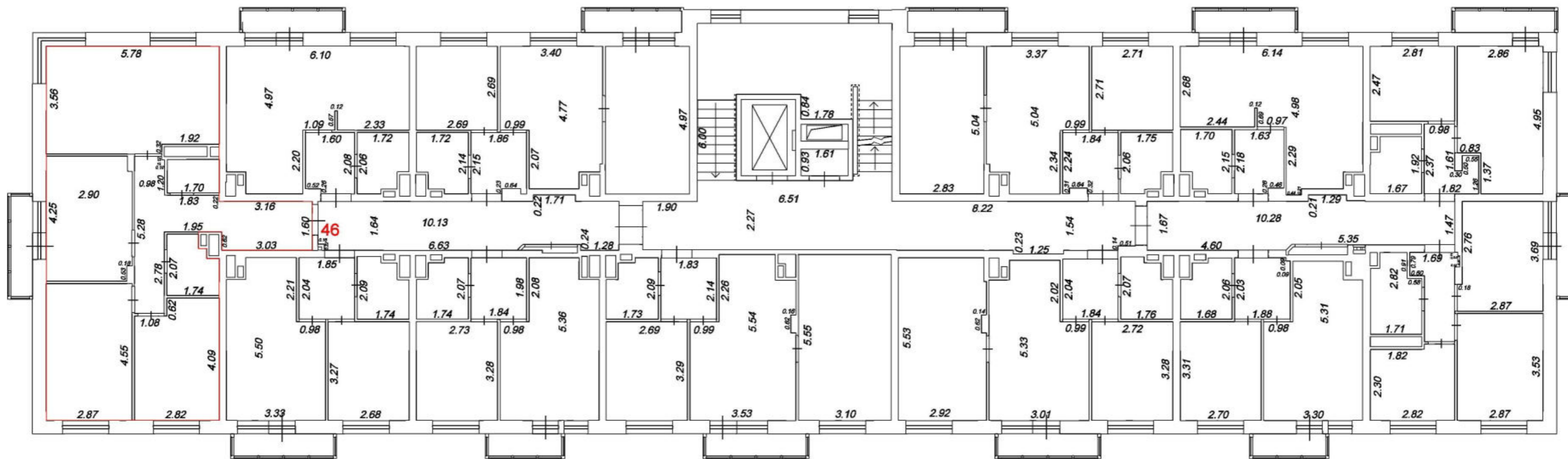


Условные обозначения:

-  Часть границы геометрической фигуры вновь образованного помещения
-  Номер помещения

Масштаб 1:100

План 4 этажа

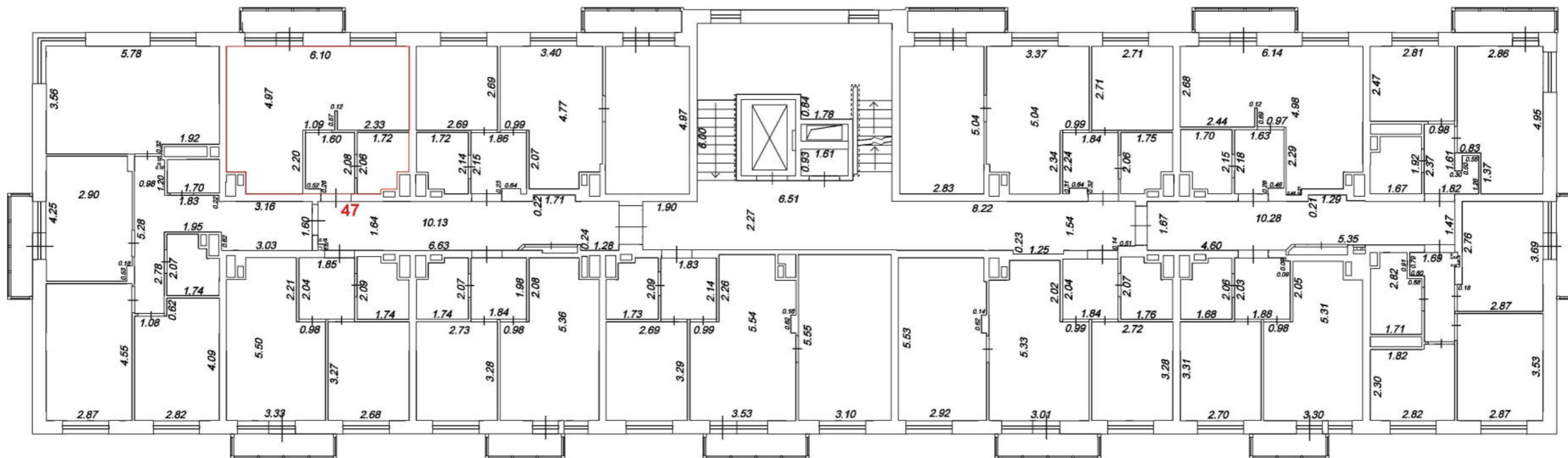


Условные обозначения:



- Часть границы геометрической фигуры вновь образованного помещения
- 46 Номер помещения

Масштаб 1:100

План 4 этажа

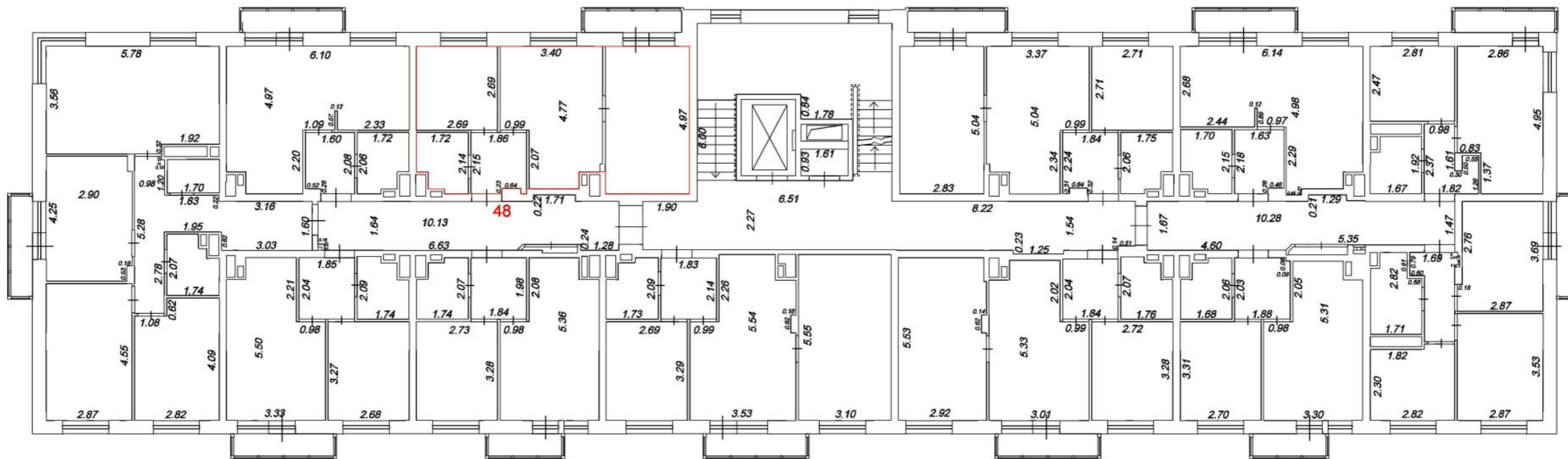


Условные обозначения:



-  Часть границы геометрической фигуры вновь образованного помещения
-  Номер помещения

Масштаб 1:100

План 4 этажа

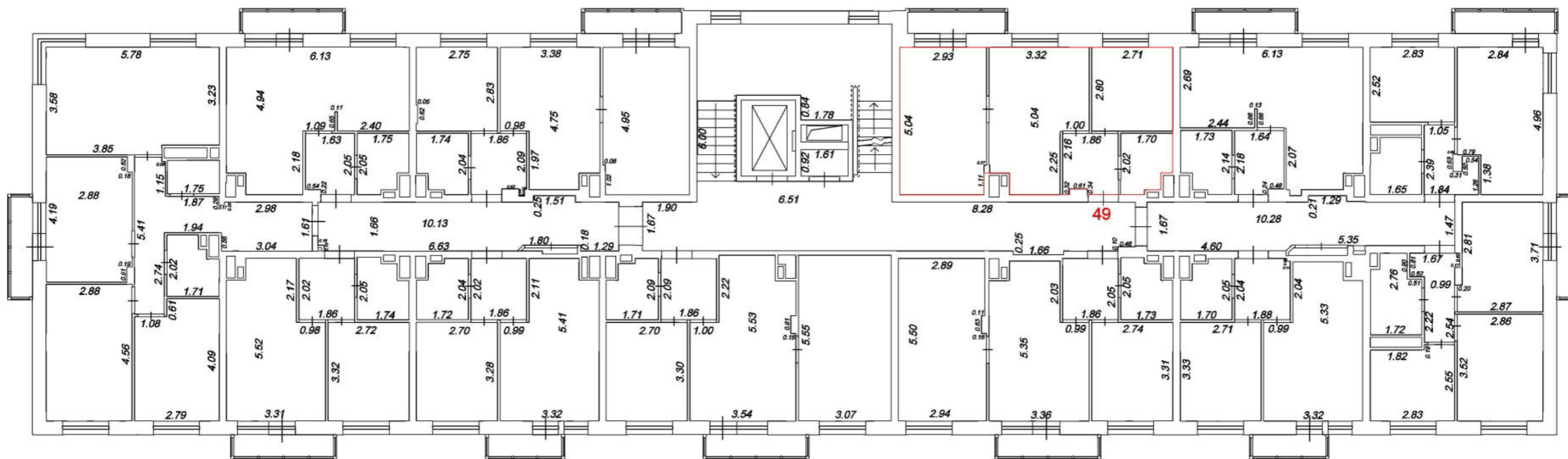


Условные обозначения:



-  Часть границы геометрической фигуры вновь образованного помещения
-  Номер помещения

Масштаб 1:100

План 5 этажа

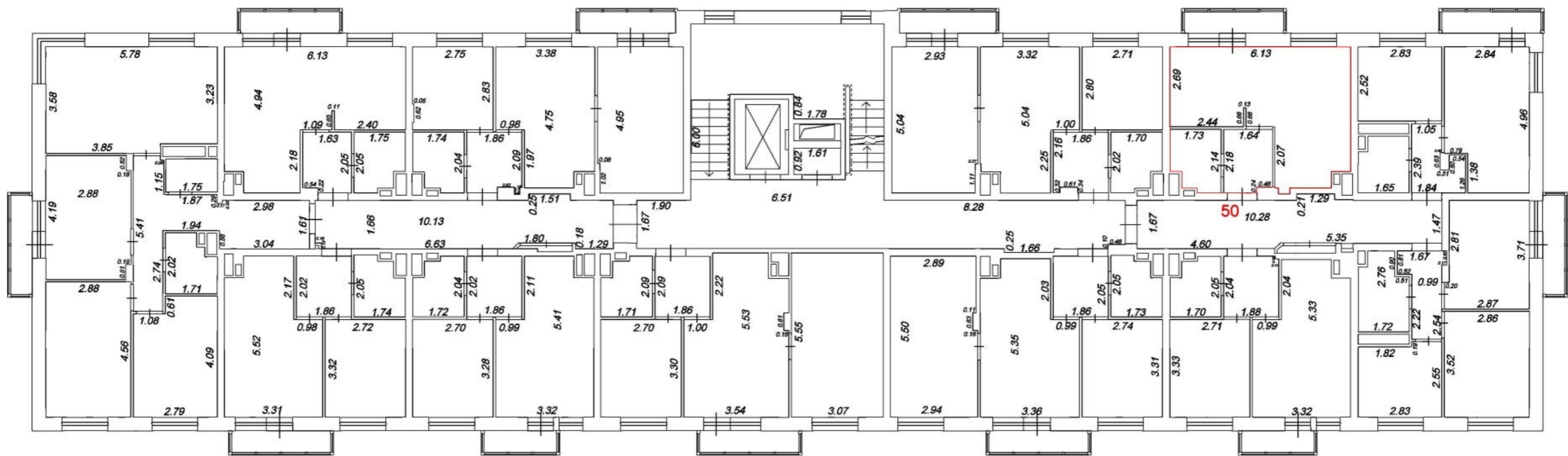


Условные обозначения:



-  Часть границы геометрической фигуры вновь образованного помещения
-  Номер помещения

Масштаб 1:100

План 5 этажа

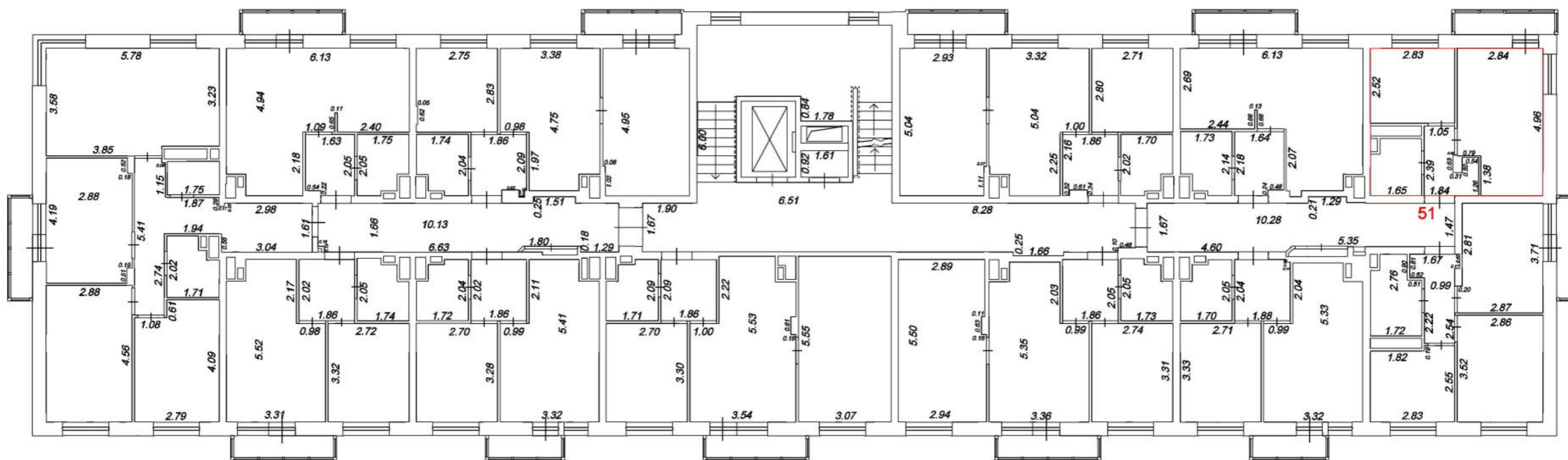


Условные обозначения:



-  Часть границы геометрической фигуры вновь образованного помещения
-  Номер помещения

Масштаб 1:100

План 5 этажа

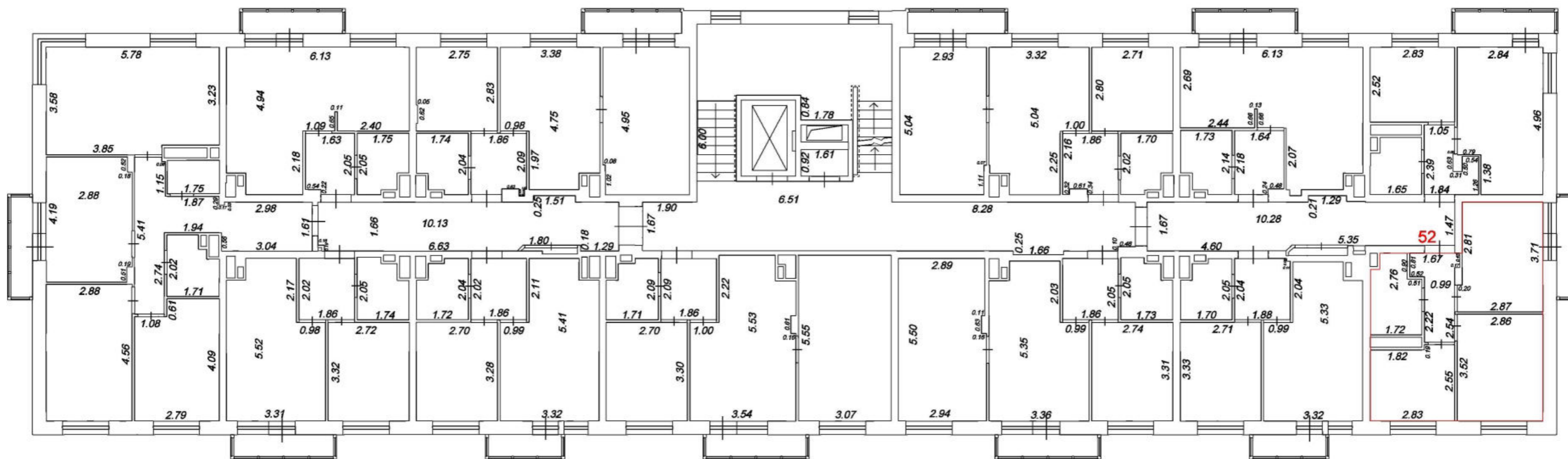


Условные обозначения:



-  Часть границы геометрической фигуры вновь образованного помещения
-  Номер помещения

Масштаб 1:100

План 5 этажа

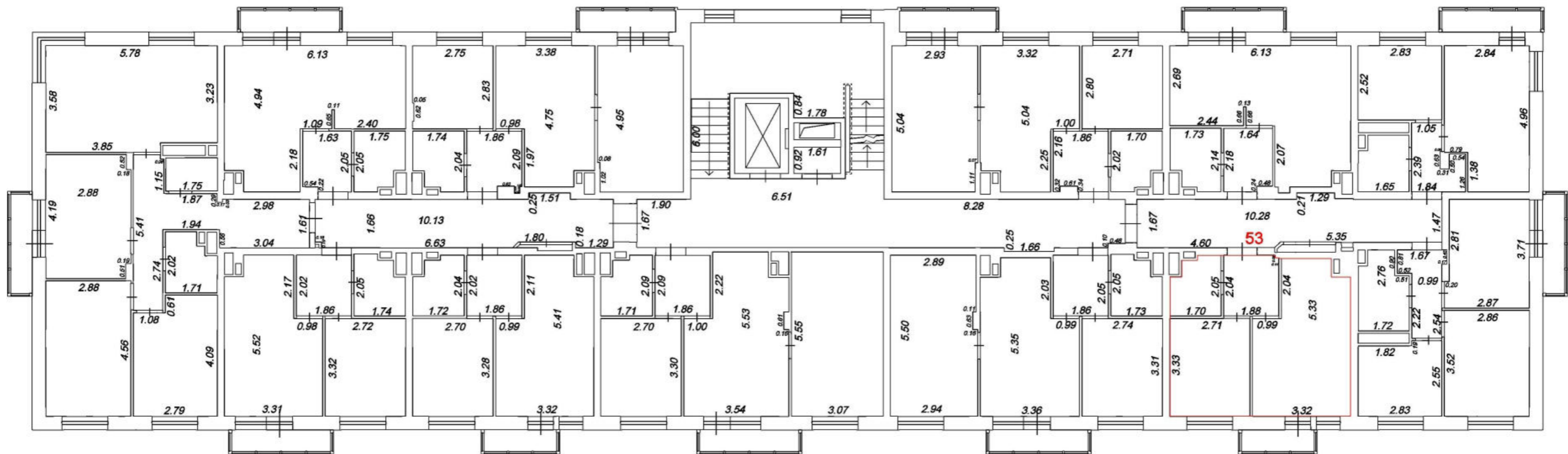


Условные обозначения:



-  Часть границы геометрической фигуры вновь образованного помещения
-  Номер помещения

Масштаб 1:100

План 5 этажа

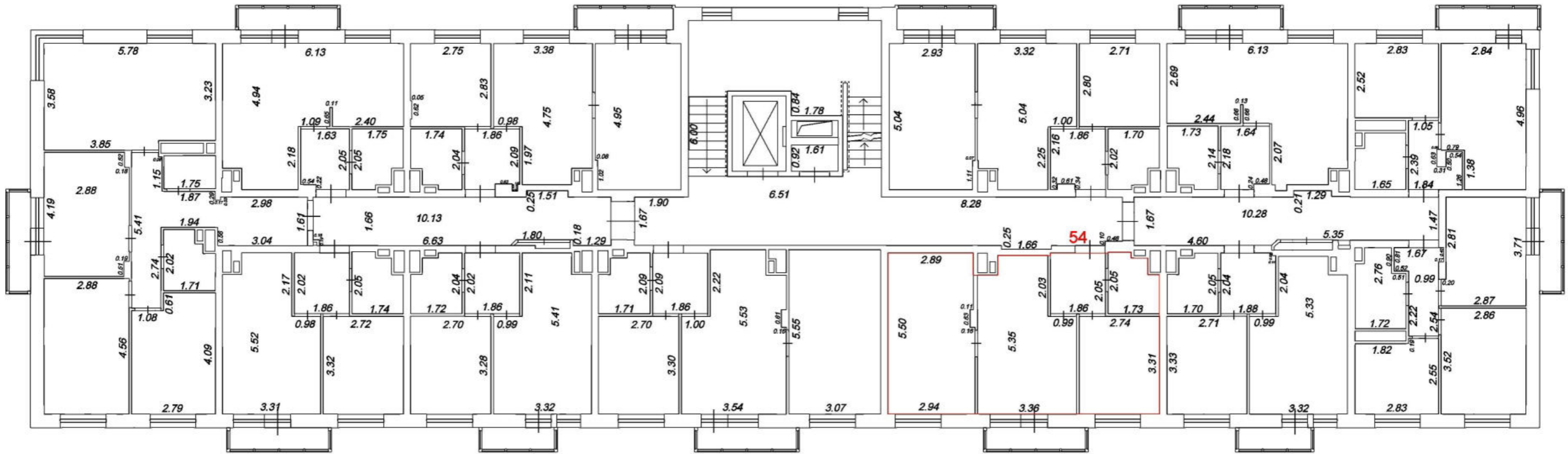


Условные обозначения:



-  Часть границы геометрической фигуры вновь образованного помещения
-  Номер помещения

Масштаб 1:100

План 5 этажа

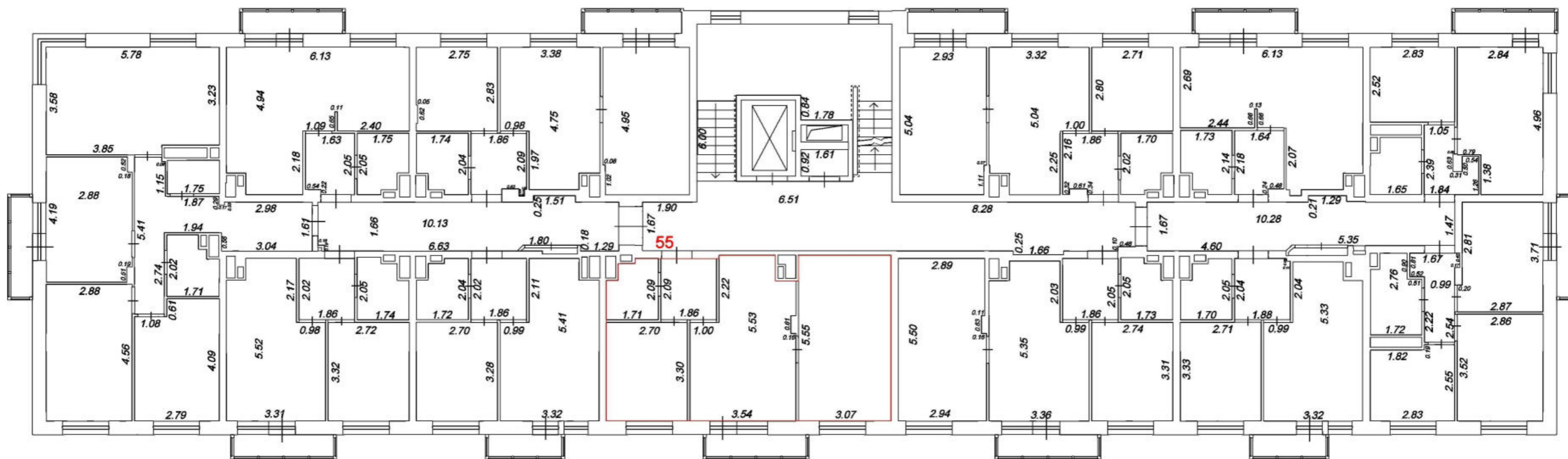


Условные обозначения:



-  Часть границы геометрической фигуры вновь образованного помещения
-  Номер помещения

Масштаб 1:100

План 5 этажа

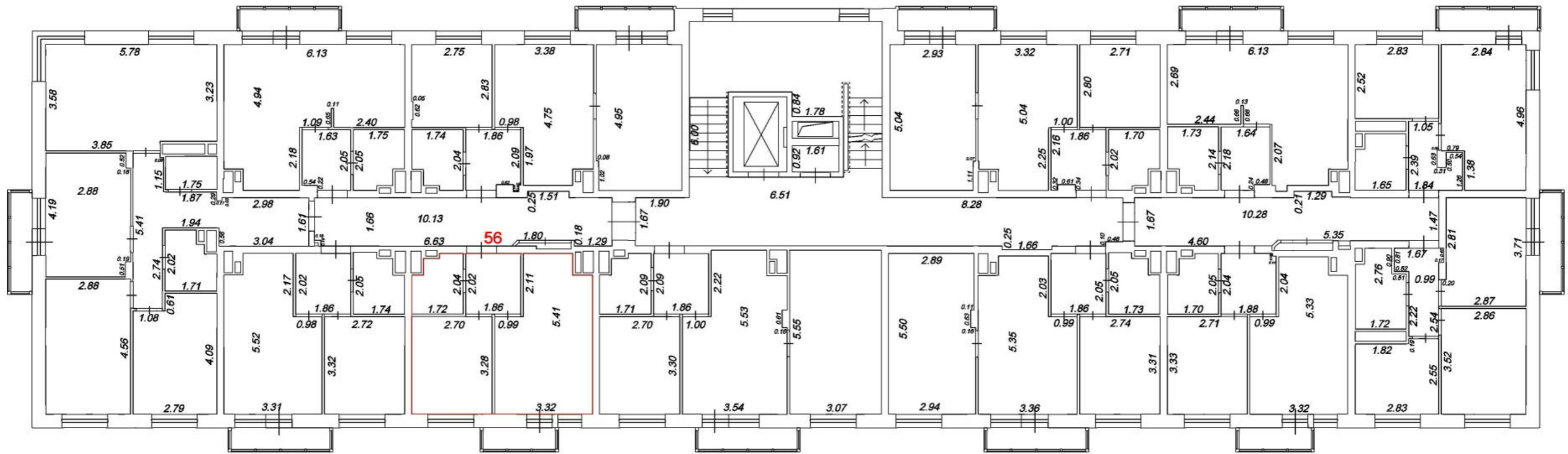


Условные обозначения:

-  Часть границы геометрической фигуры вновь образованного помещения
-  Номер помещения

Масштаб 1:100

План 5 этажа

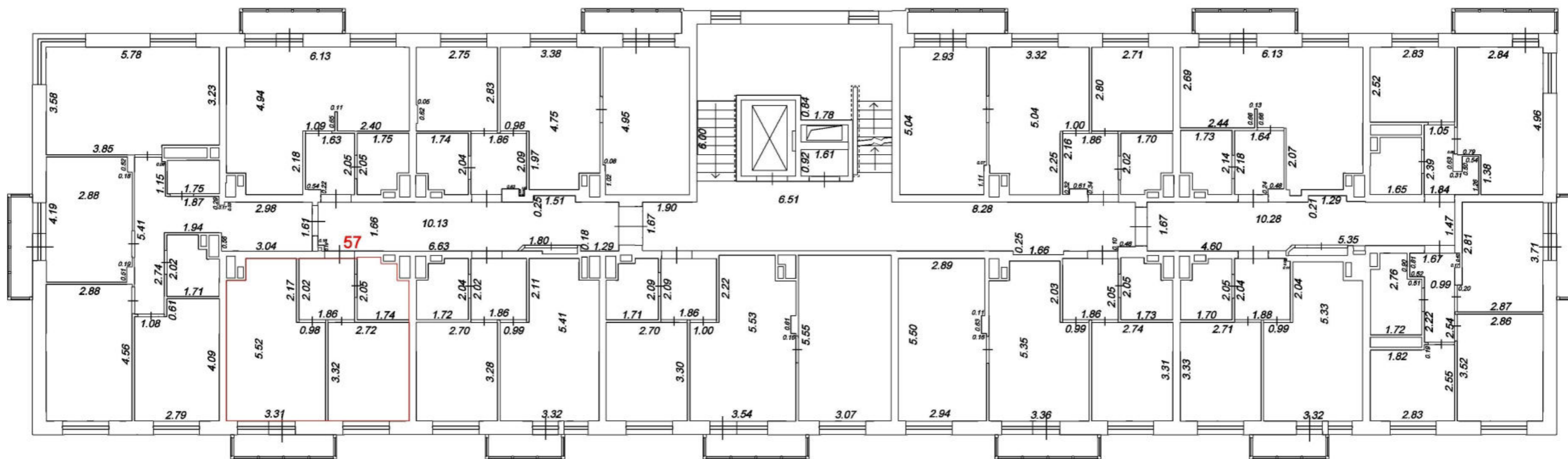


Условные обозначения:

- Часть границы геометрической фигуры вновь образованного помещения
- Номер помещения

Масштаб 1:100

План 5 этажа

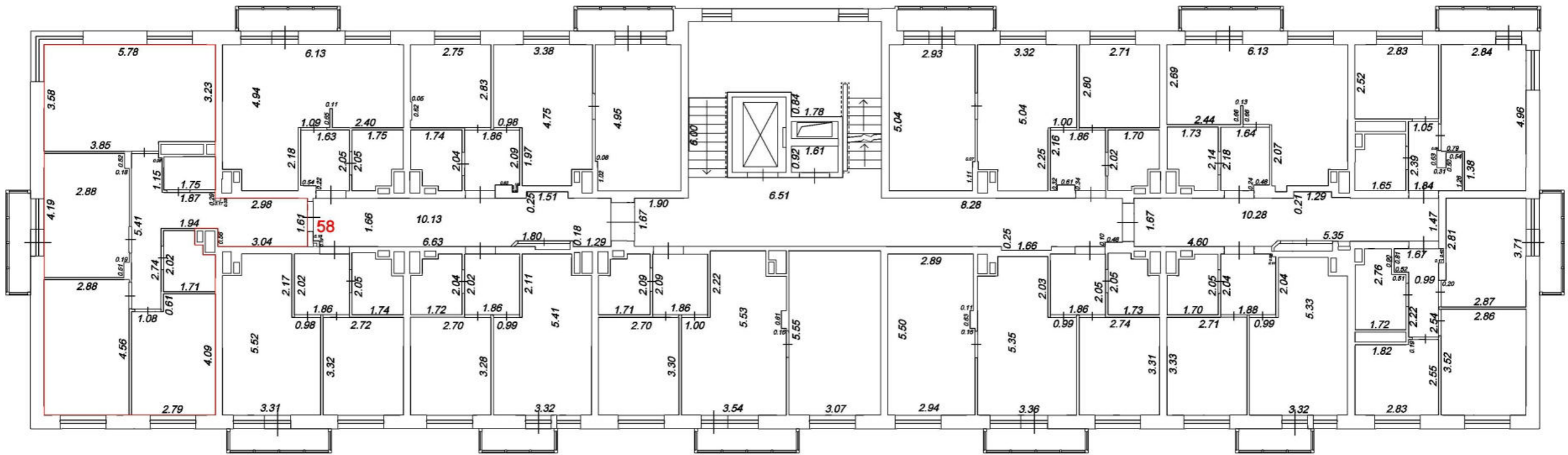


Условные обозначения:

- Часть границы геометрической фигуры вновь образованного помещения
- 57 Номер помещения

Масштаб 1:100

План 5 этажа

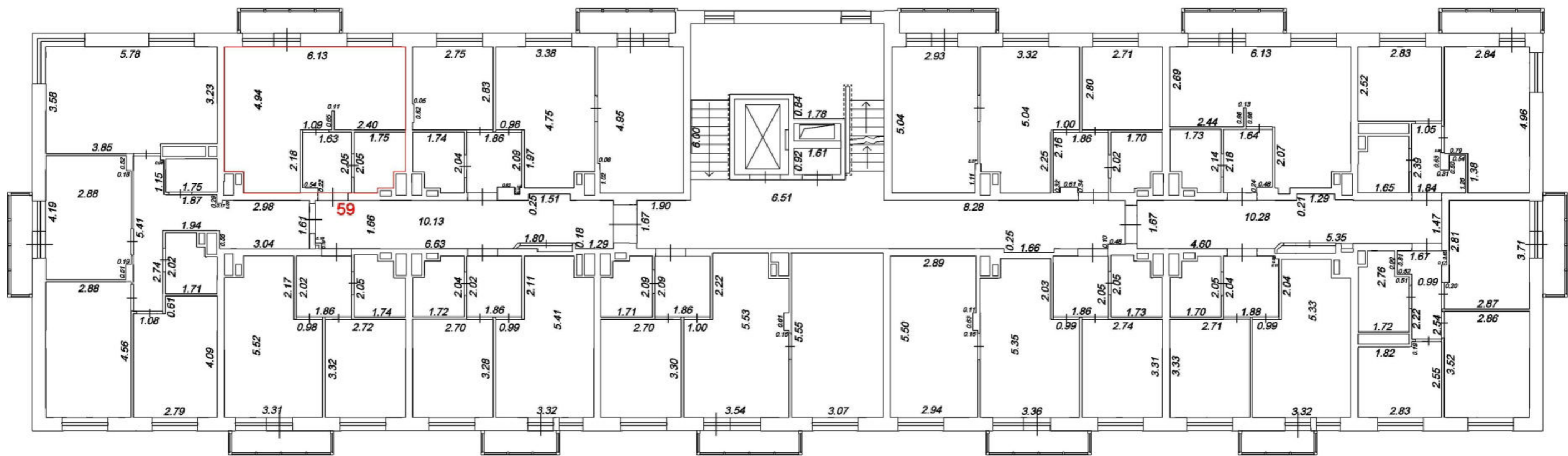


Условные обозначения:



- Часть границы геометрической фигуры вновь образованного помещения
- Номер помещения

Масштаб 1:100

План 5 этажа

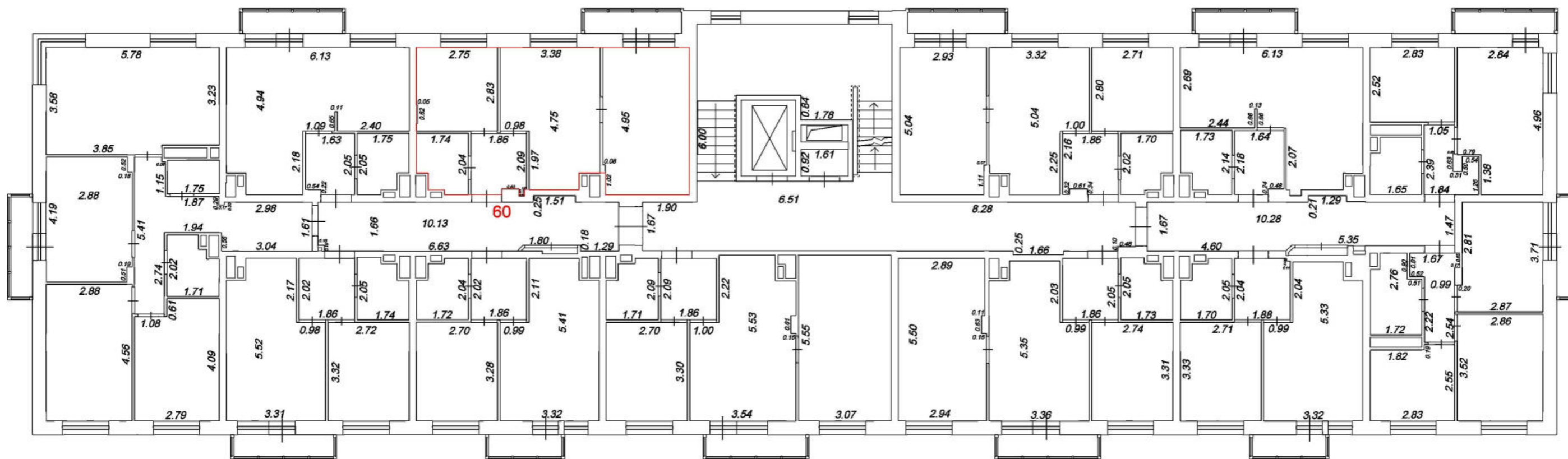


Условные обозначения:



-  Часть границы геометрической фигуры вновь образованного помещения
-  Номер помещения

Масштаб 1:100

План 5 этажа

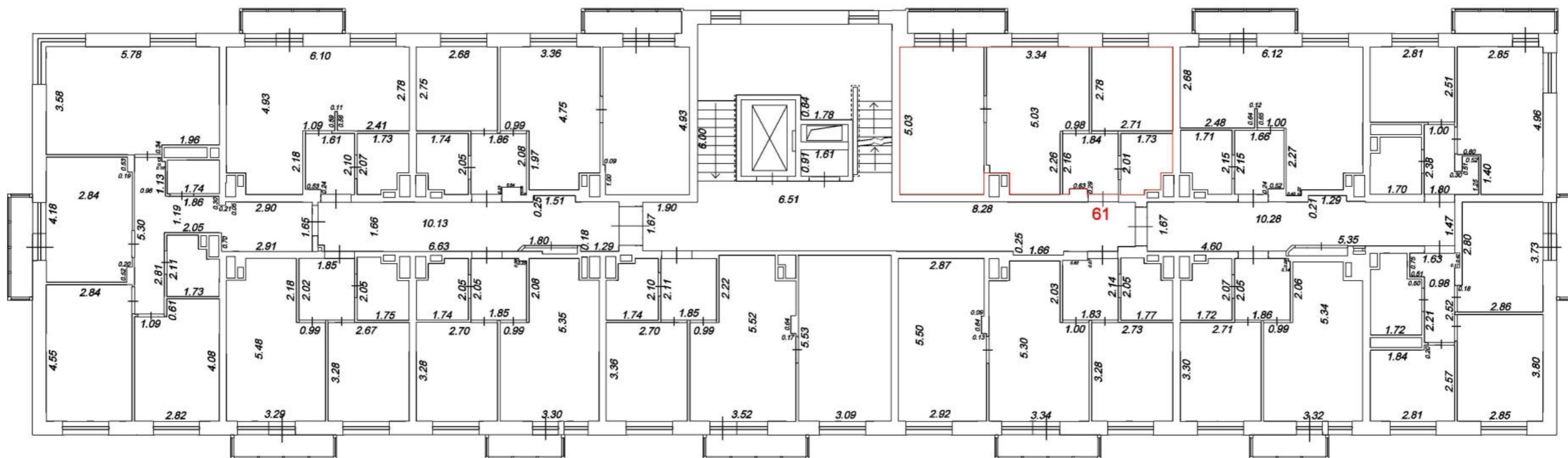


Условные обозначения:



-  Часть границы геометрической фигуры вновь образованного помещения
-  Номер помещения

Масштаб 1:100

План 6 этажа

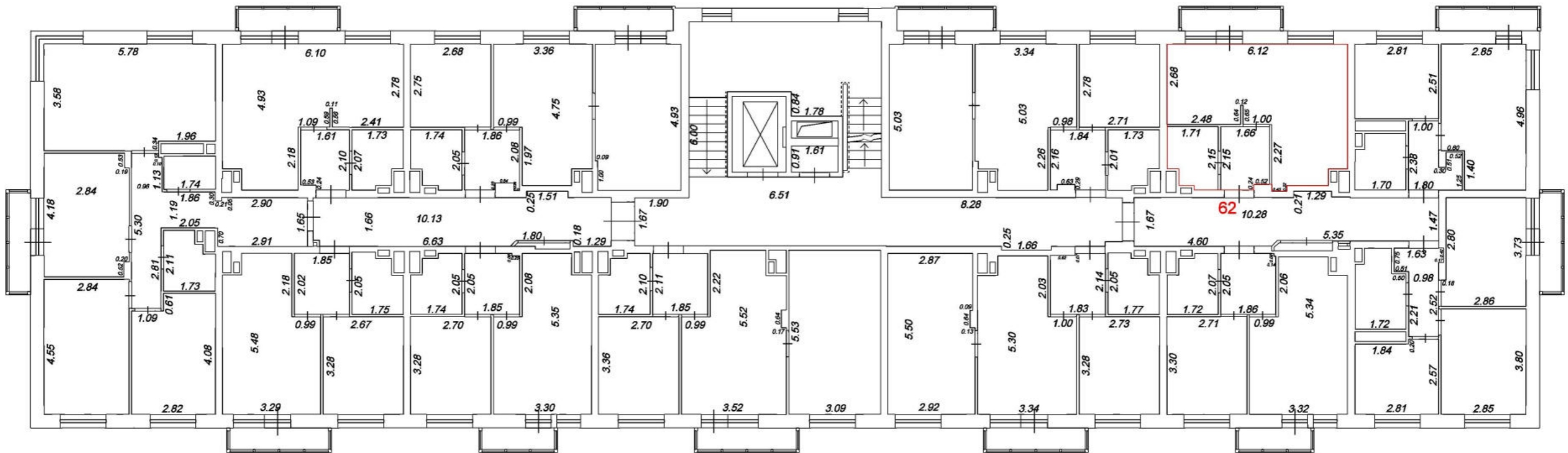


Условные обозначения:



-  Часть границы геометрической фигуры вновь образованного помещения
-  Номер помещения

Масштаб 1:100

План 6 этажа

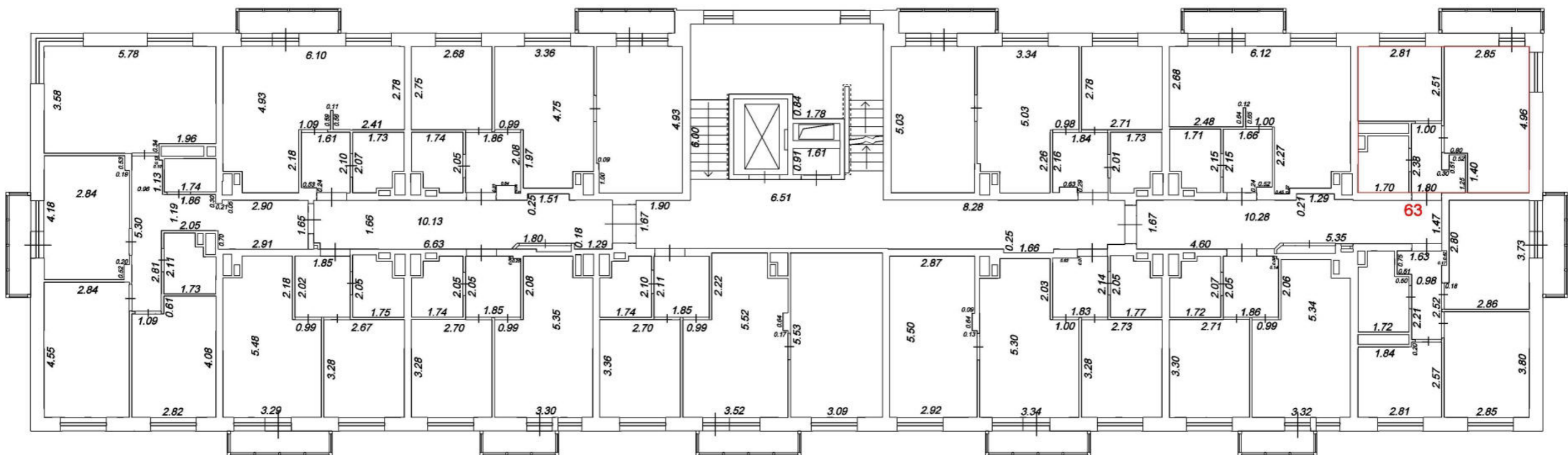


Условные обозначения:



-  Часть границы геометрической фигуры вновь образованного помещения
-  Номер помещения

Масштаб 1:100

План 6 этажа

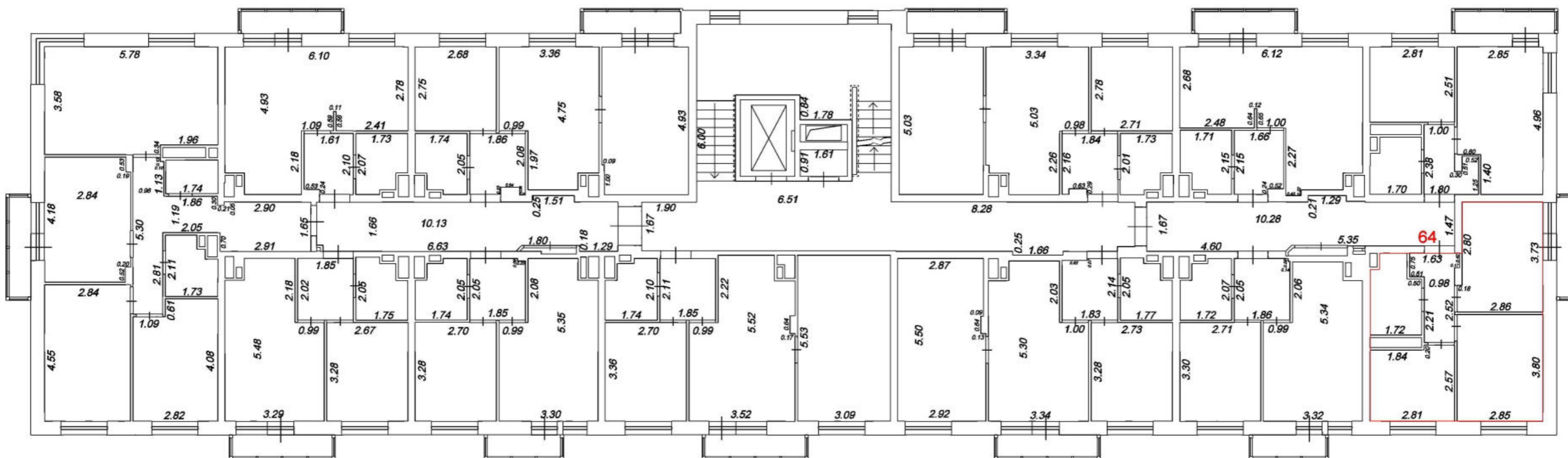


Условные обозначения:



-  Часть границы геометрической фигуры вновь образованного помещения
-  Номер помещения

Масштаб 1:100

План 6 этажа

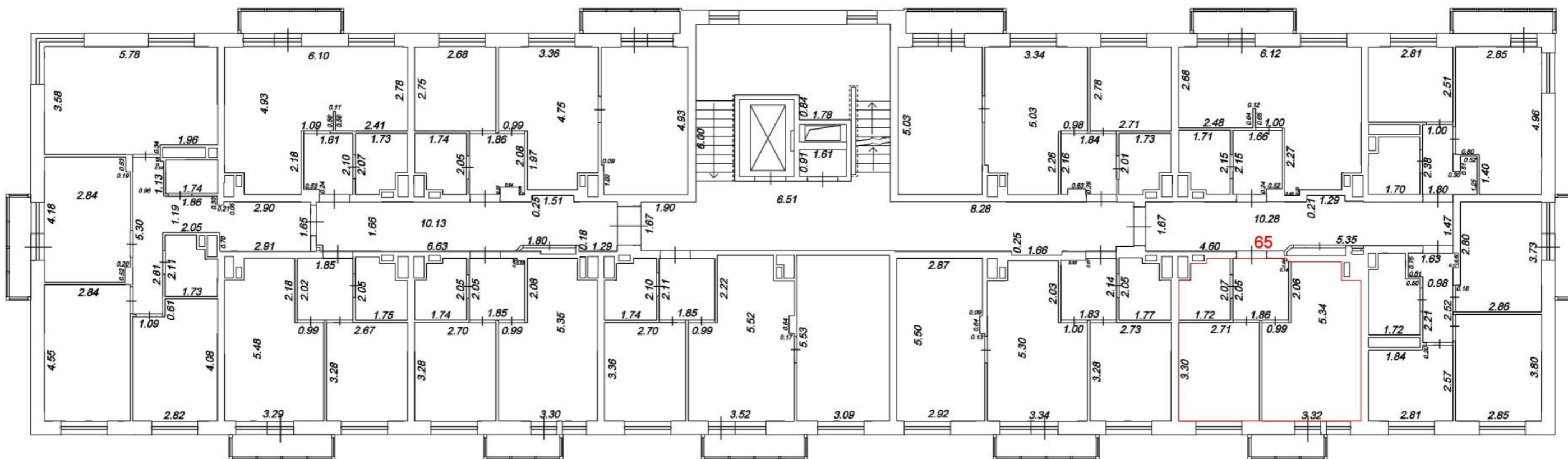


Условные обозначения:

-  Часть границы геометрической фигуры вновь образованного помещения
-  Номер помещения

Масштаб 1:100

План 6 этажа



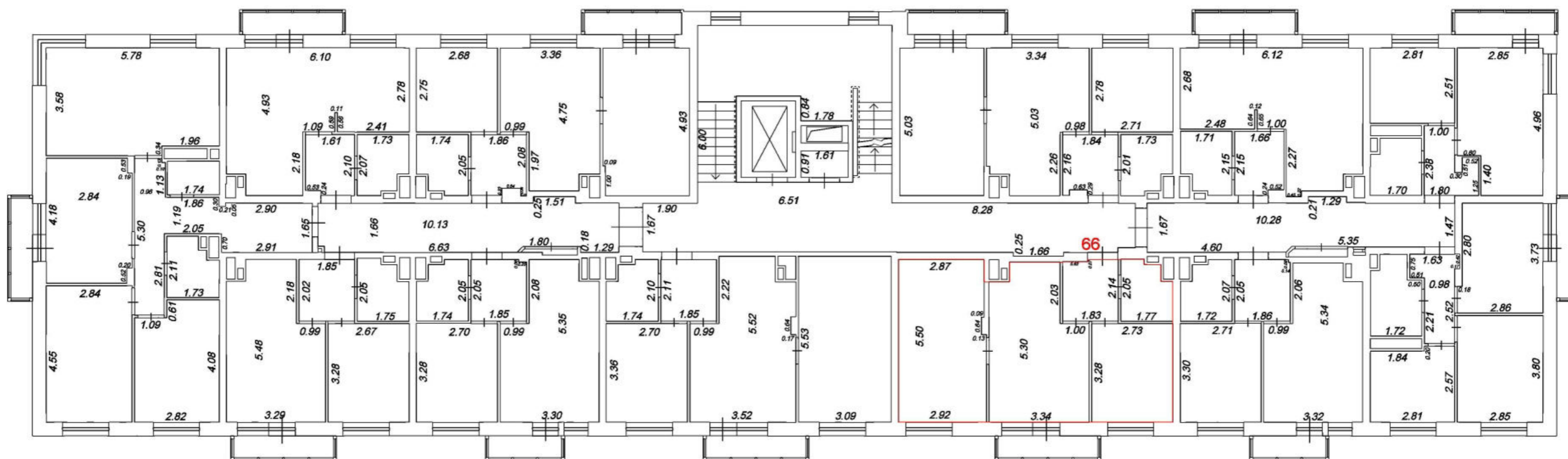
Условные обозначения:

- Часть границы геометрической фигуры вновь образованного помещения



- 65 Номер помещения

Масштаб 1:100

План 6 этажа

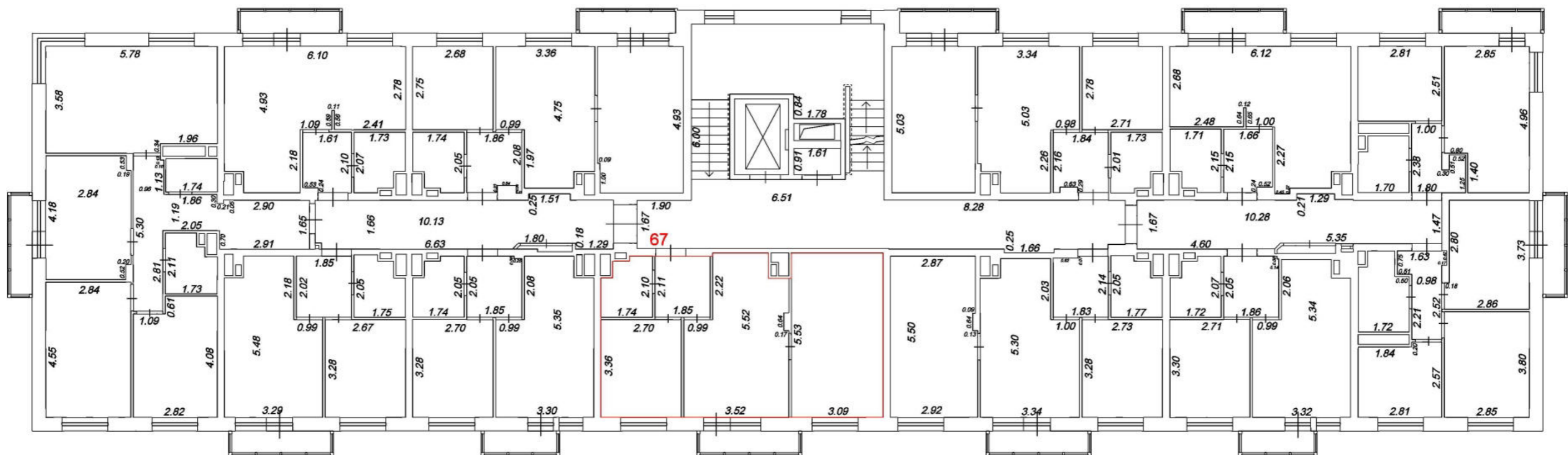


Условные обозначения:

-  Часть границы геометрической фигуры вновь образованного помещения
-  Номер помещения

Масштаб 1:100

План 6 этажа

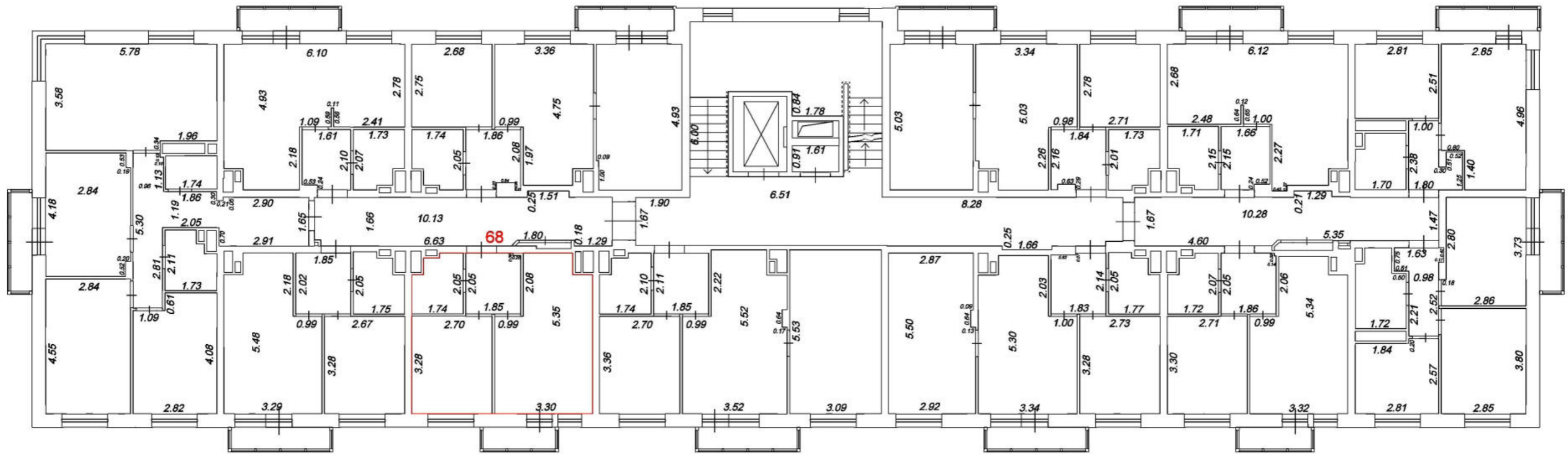


Условные обозначения:



- Часть границы геометрической фигуры вновь образованного помещения
- 67 Номер помещения

Масштаб 1:100

План 6 этажа

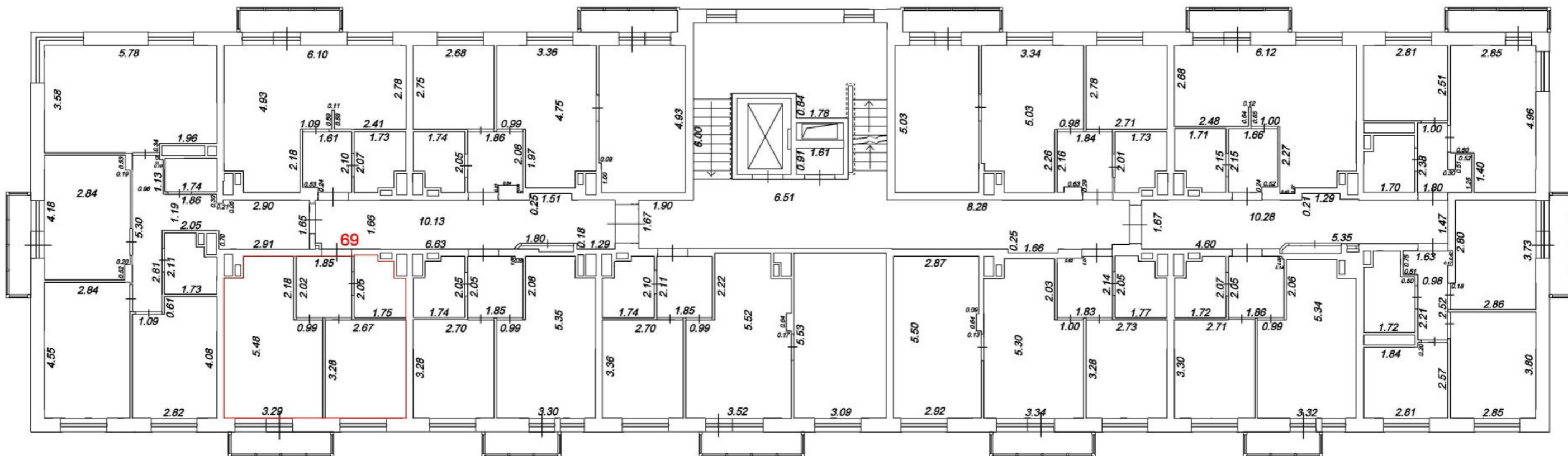


Условные обозначения:



-  Часть границы геометрической фигуры вновь образованного помещения
-  Номер помещения

Масштаб 1:100

План 6 этажа

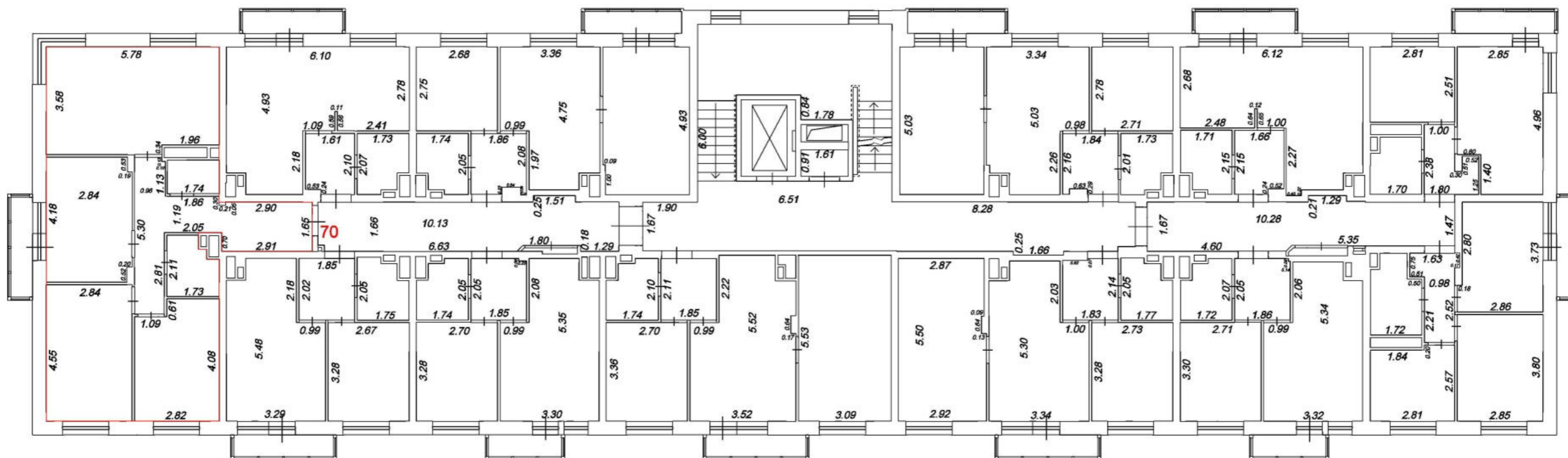


Условные обозначения:



-  Часть границы геометрической фигуры вновь образованного помещения
-  Номер помещения

Масштаб 1:100

План 6 этажа

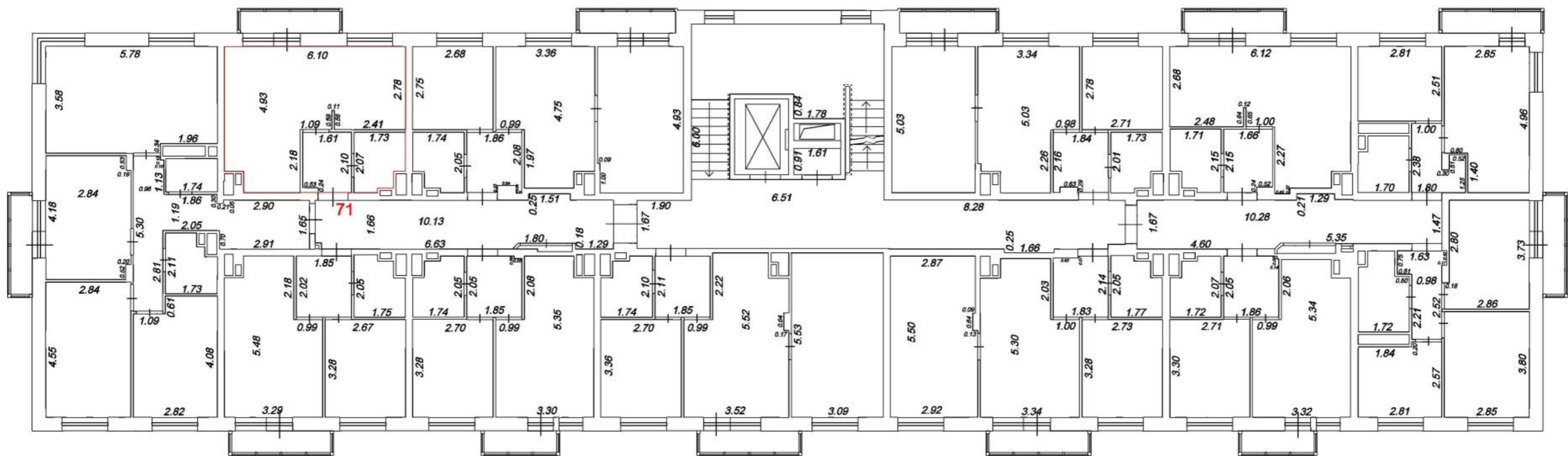


Условные обозначения:



-  Часть границы геометрической фигуры вновь образованного помещения
-  Номер помещения

Масштаб 1:100

План 6 этажа

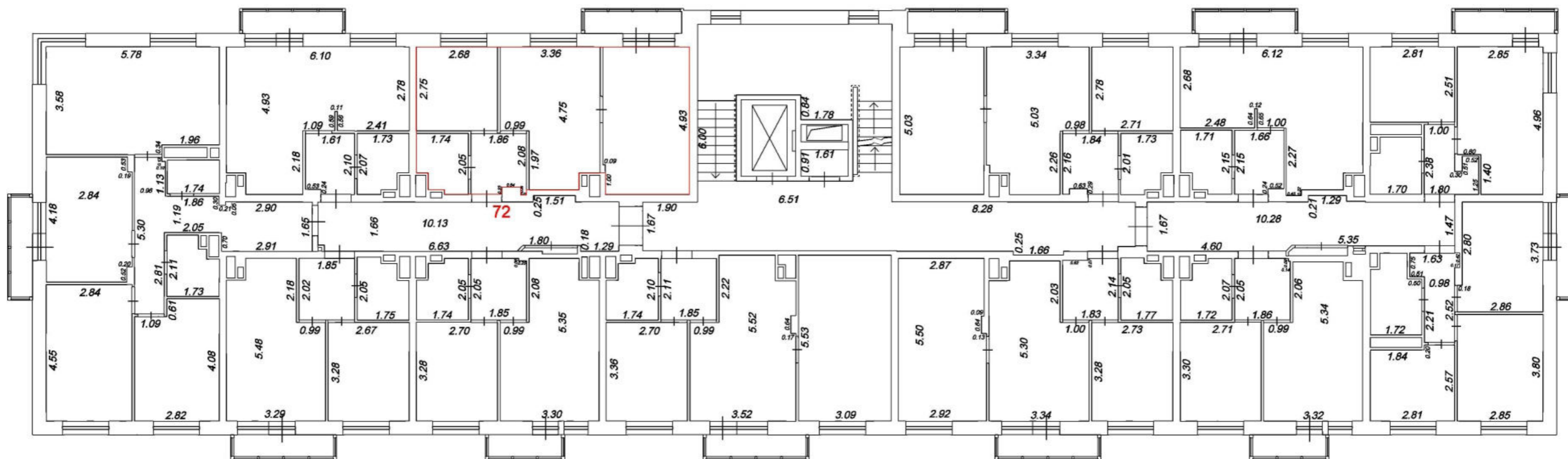


Условные обозначения:



-  Часть границы геометрической фигуры вновь образованного помещения
-  Номер помещения

Масштаб 1:100

План 6 этажа

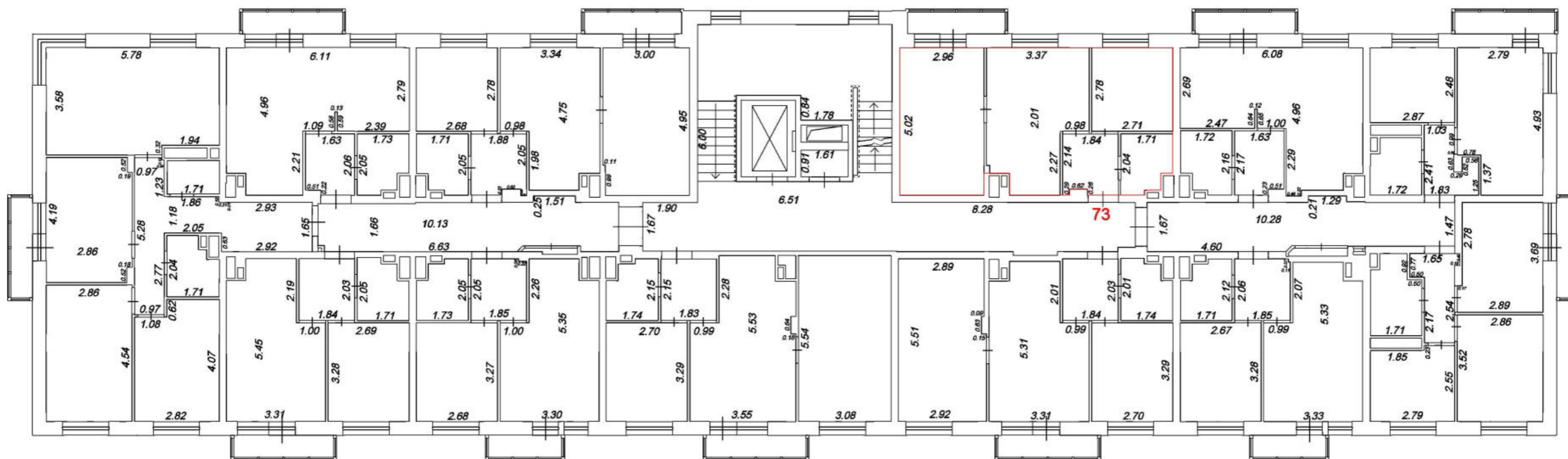


Условные обозначения:



-  Часть границы геометрической фигуры вновь образованного помещения
-  Номер помещения

Масштаб 1:100

План 7 этажа

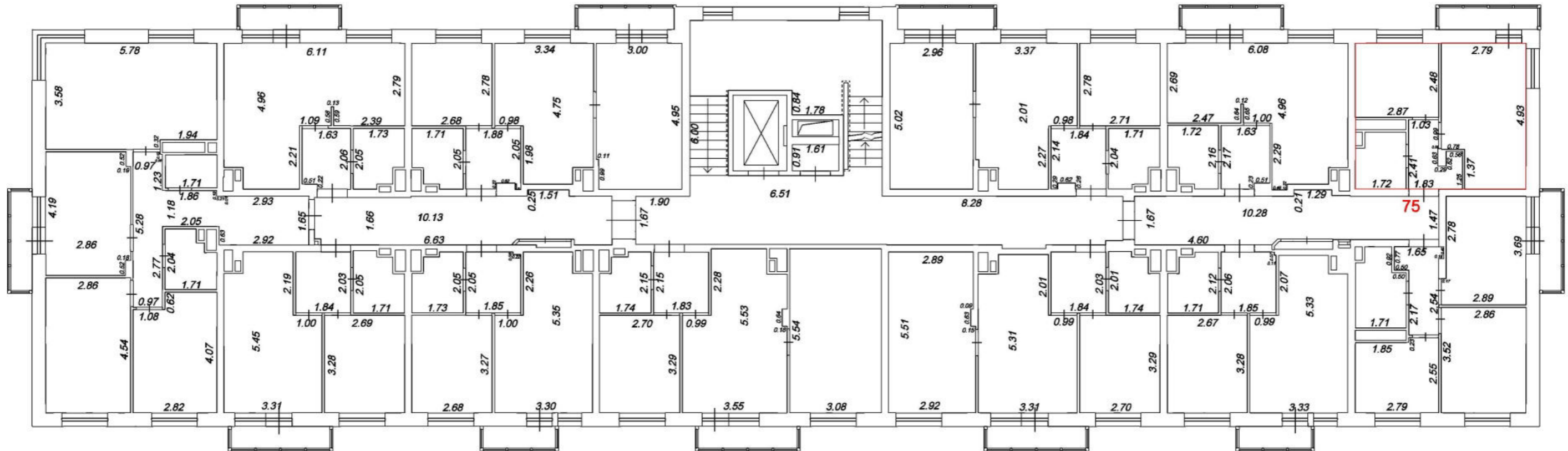


Условные обозначения:



-  Часть границы геометрической фигуры вновь образованного помещения
-  Номер помещения

Масштаб 1:100

План 7 этажа

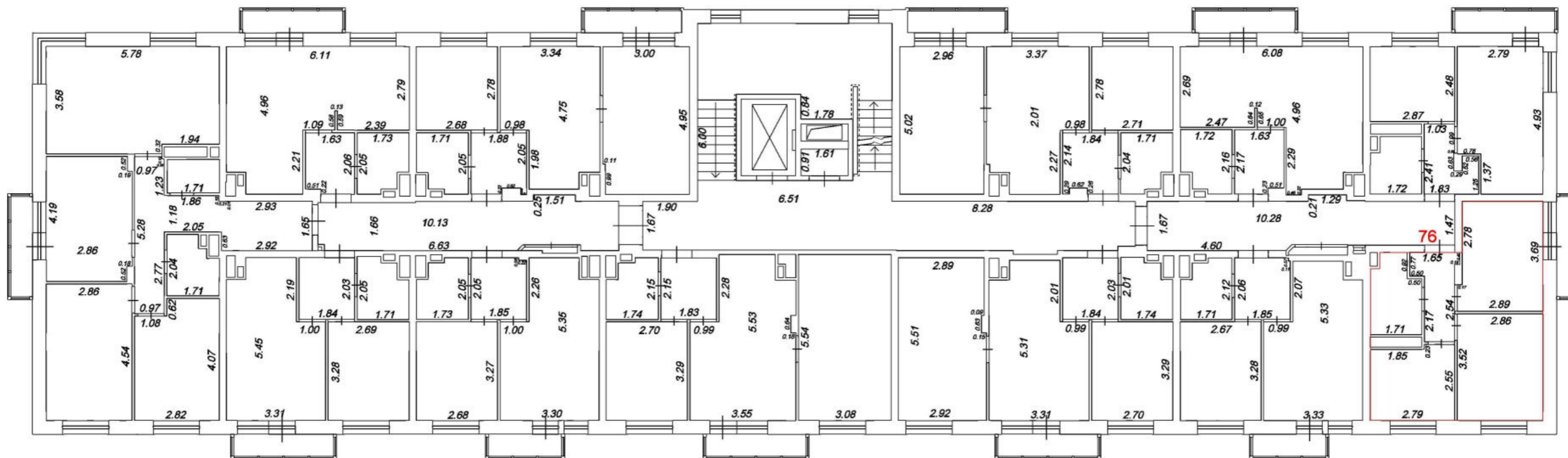


Условные обозначения:



-  Часть границы геометрической фигуры вновь образованного помещения
-  Номер помещения

Масштаб 1:100

План 7 этажа

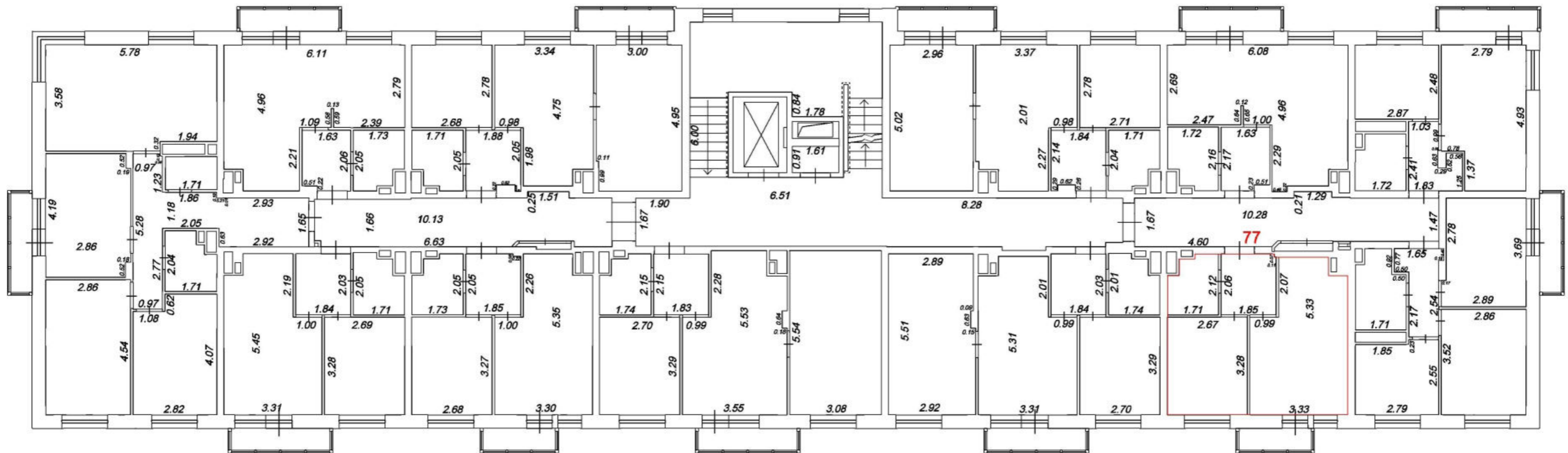


Условные обозначения:

-  Часть границы геометрической фигуры вновь образованного помещения
-  76 Номер помещения

Масштаб 1:100

План 7 этажа

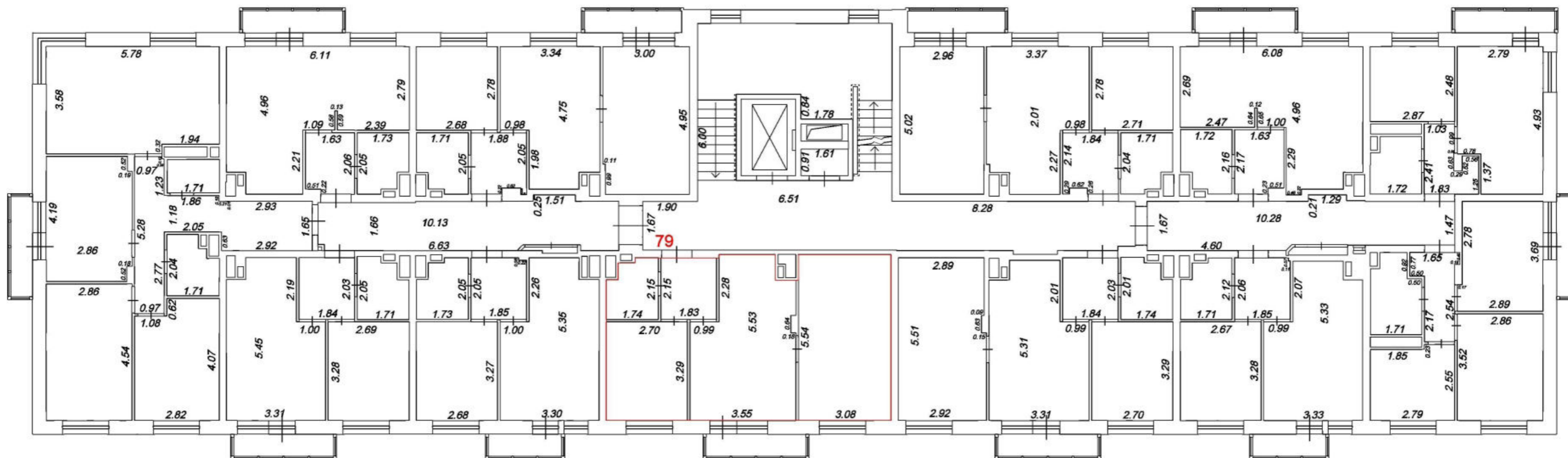


Условные обозначения:

- Часть границы геометрической фигуры вновь образованного помещения
- 77
 Номер помещения

Масштаб 1:100

План 7 этажа

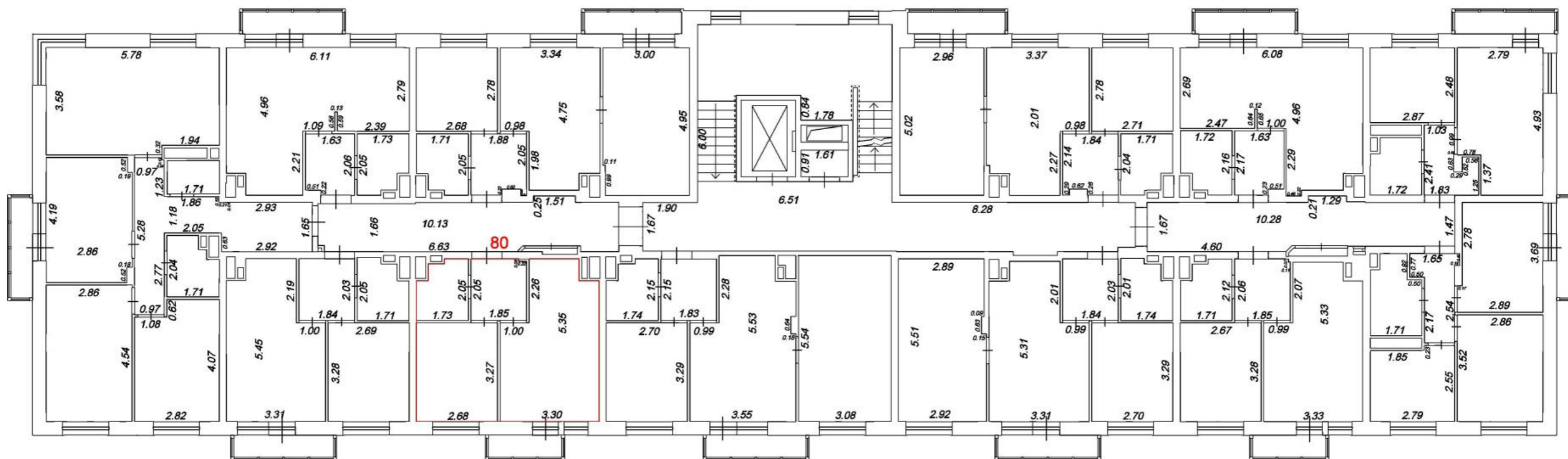


Условные обозначения:



- Часть границы геометрической фигуры вновь образованного помещения
- 79 Номер помещения

Масштаб 1:100

План 7 этажа

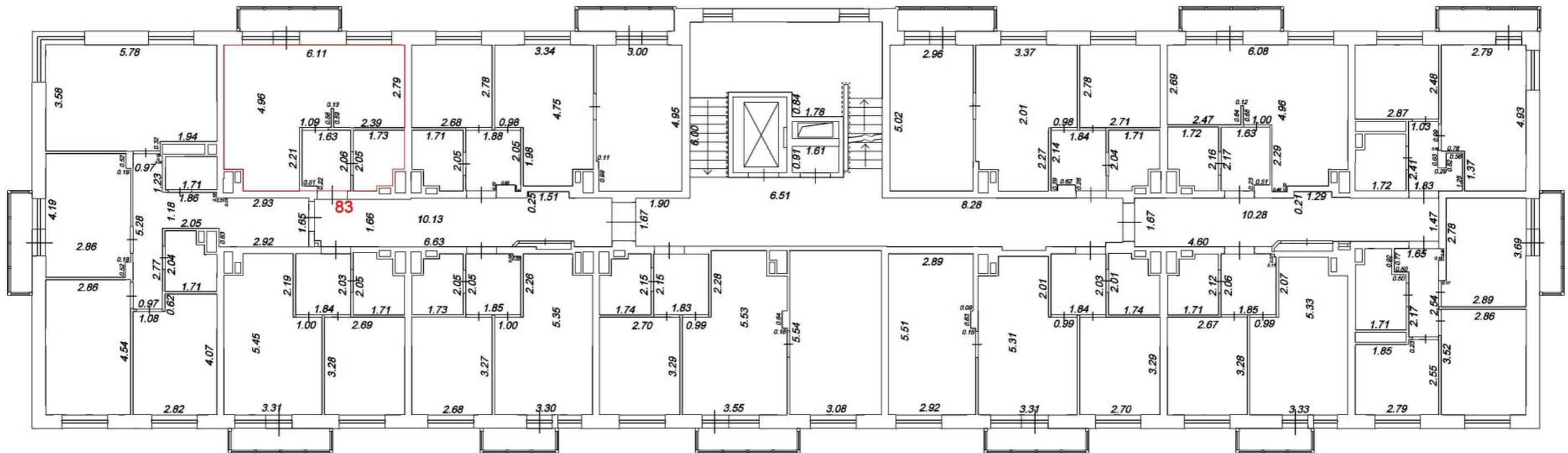


Условные обозначения:



-  Часть границы геометрической фигуры вновь образованного помещения
-  Номер помещения

Масштаб 1:100

План 7 этажа

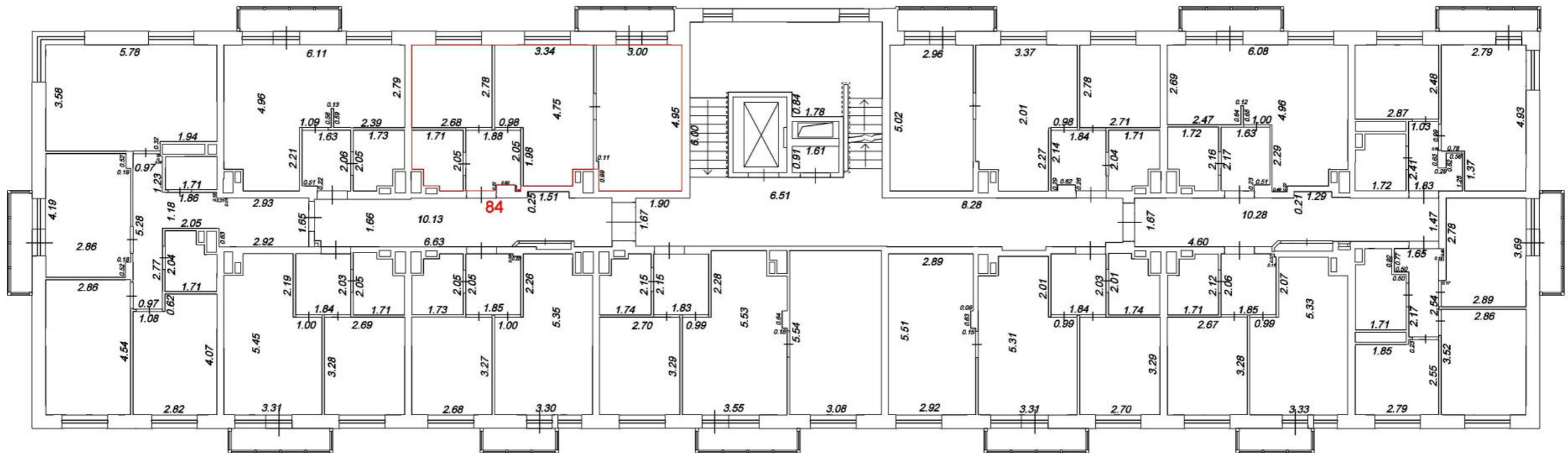


Условные обозначения:



-  Часть границы геометрической фигуры вновь образованного помещения
-  Номер помещения

Масштаб 1:100

План 7 этажа

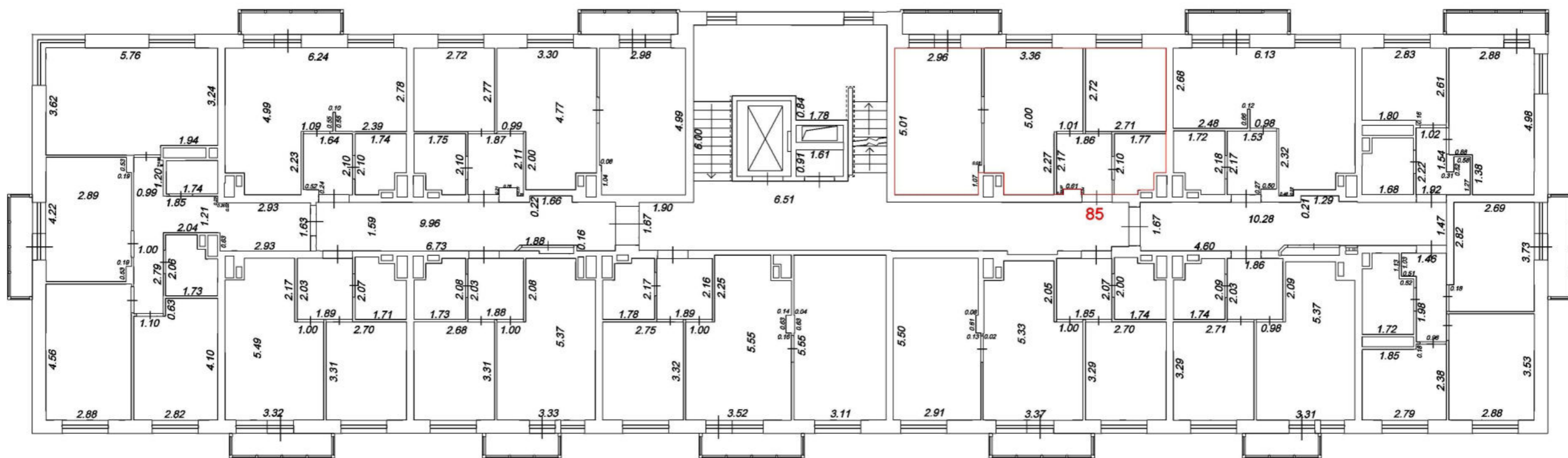


Условные обозначения:

-  Часть границы геометрической фигуры вновь образованного помещения
-  Номер помещения

Масштаб 1:100

План 8 этажа

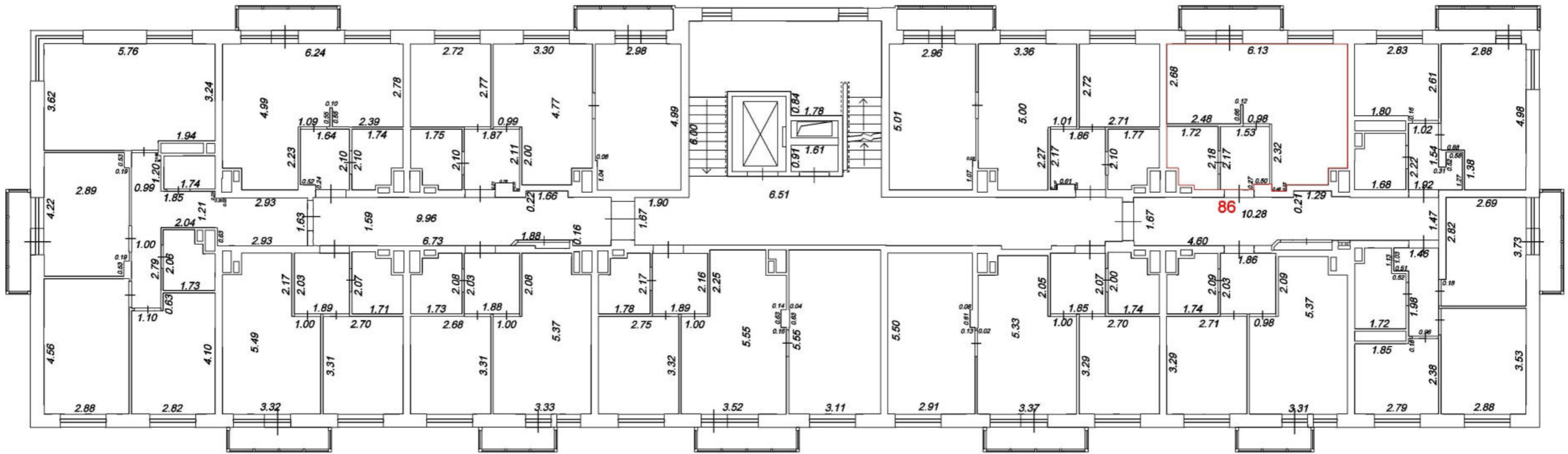


Условные обозначения:

- Часть границы геометрической фигуры вновь образованного помещения
- 85 Номер помещения

Масштаб 1:100

План 8 этажа

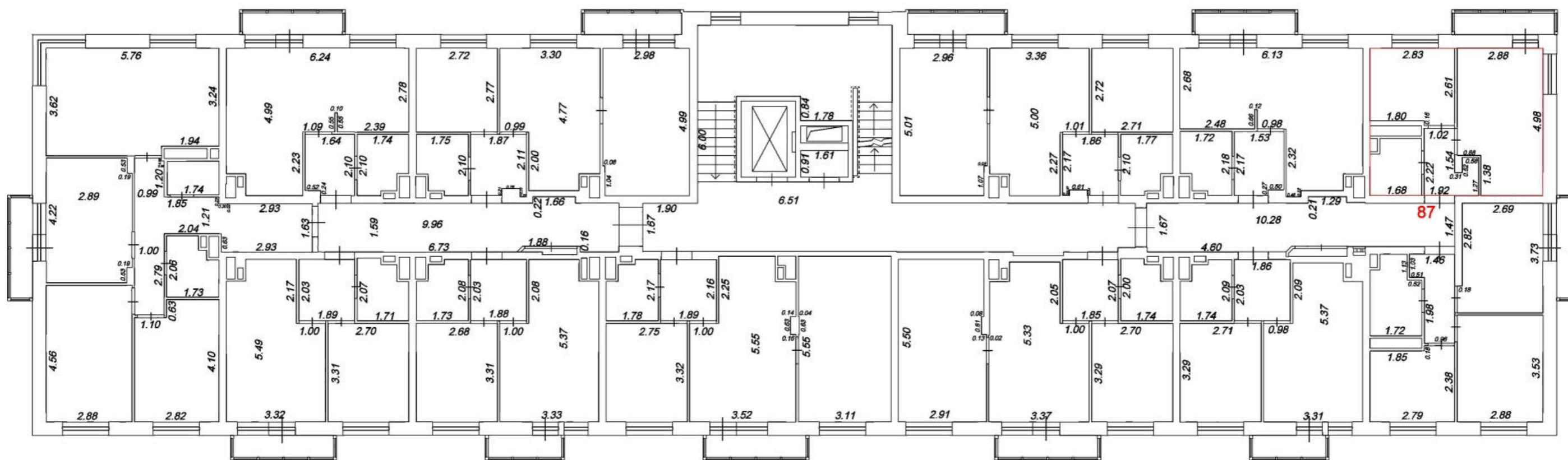


Условные обозначения:

- Часть границы геометрической фигуры вновь образованного помещения
- 86 Номер помещения

Масштаб 1:100

План 8 этажа

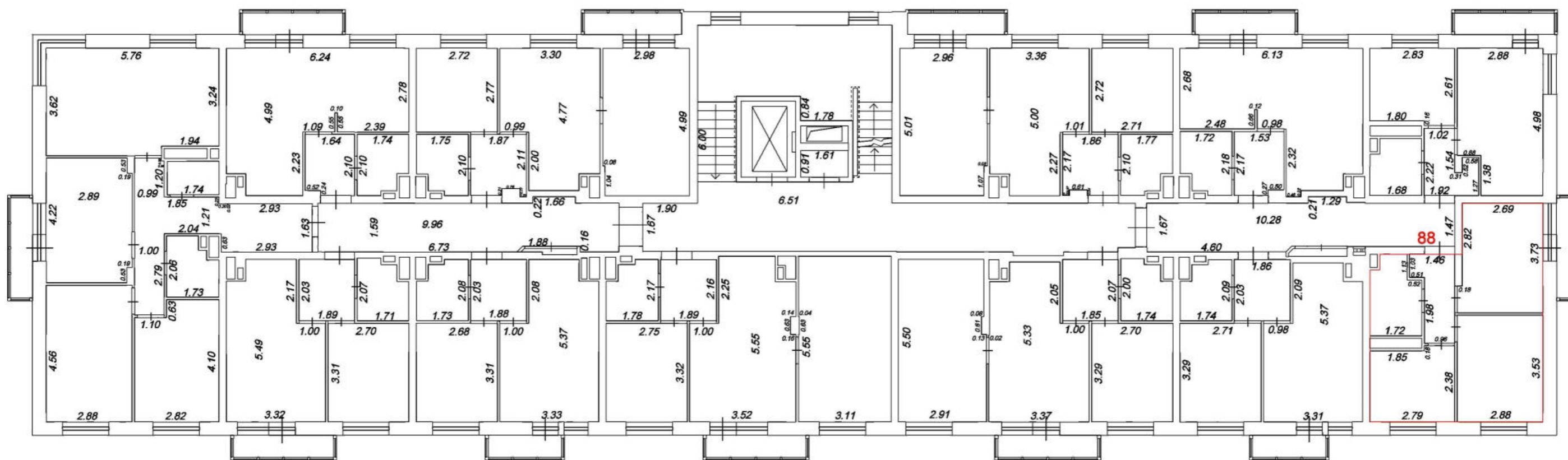


Условные обозначения:



- Часть границы геометрической фигуры вновь образованного помещения
- 87 Номер помещения

Масштаб 1:100

План 8 этажа

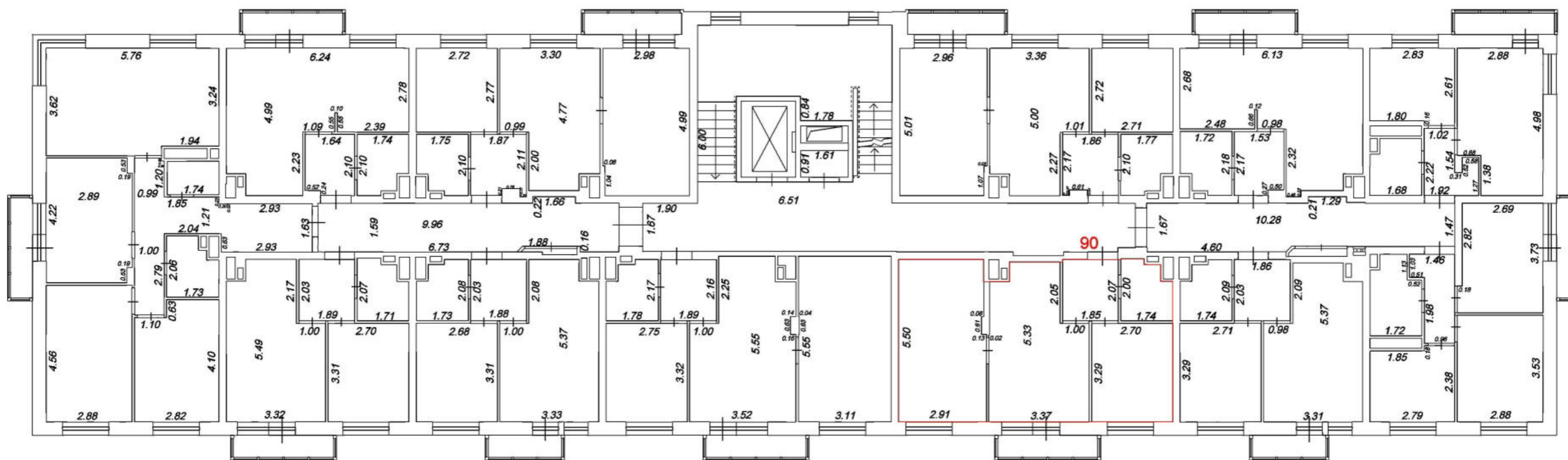


Условные обозначения:



-  Часть границы геометрической фигуры вновь образованного помещения
-  Номер помещения

Масштаб 1:100

План 8 этажа

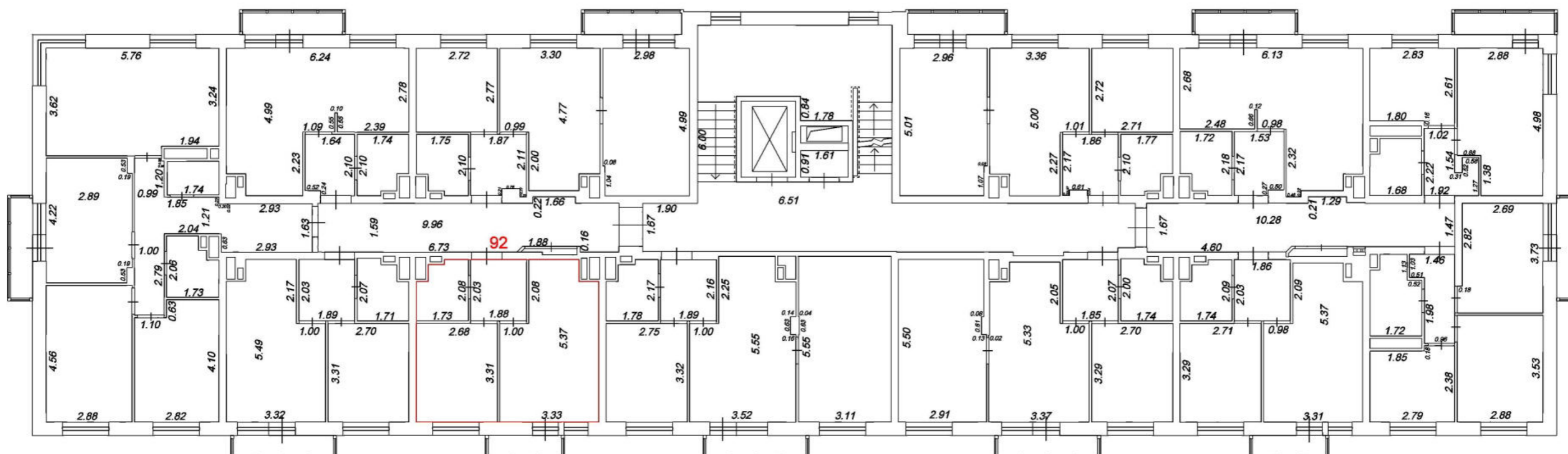


Условные обозначения:



-  Часть границы геометрической фигуры вновь образованного помещения
-  Номер помещения

Масштаб 1:100

План 8 этажа

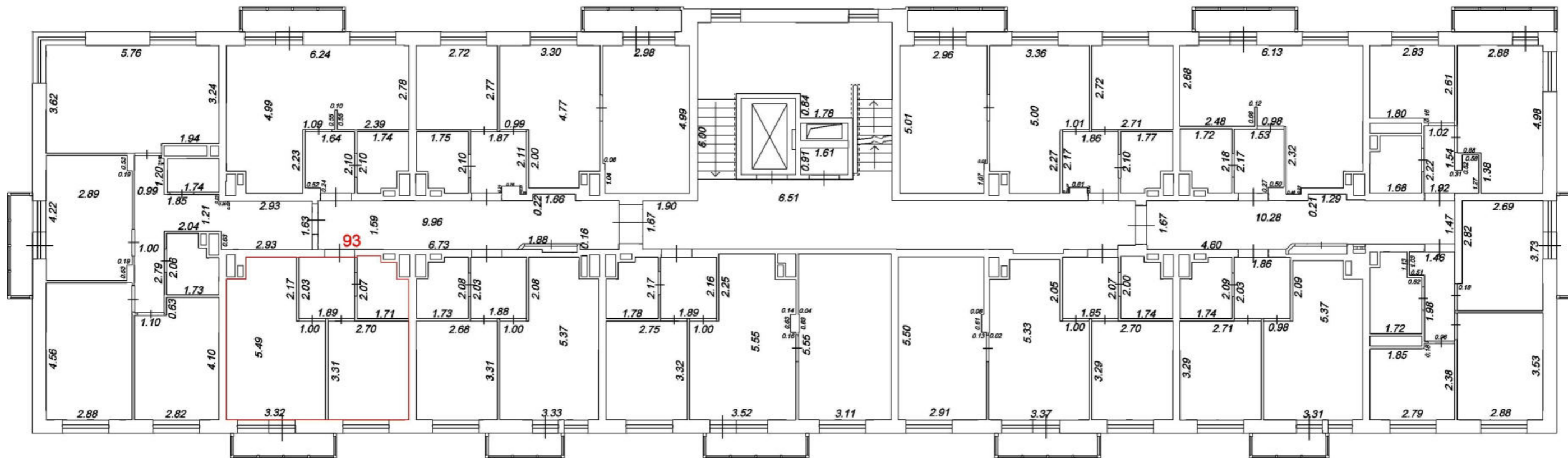


Условные обозначения:

-  Часть границы геометрической фигуры вновь образованного помещения
-  Номер помещения

Масштаб 1:100

План 8 этажа

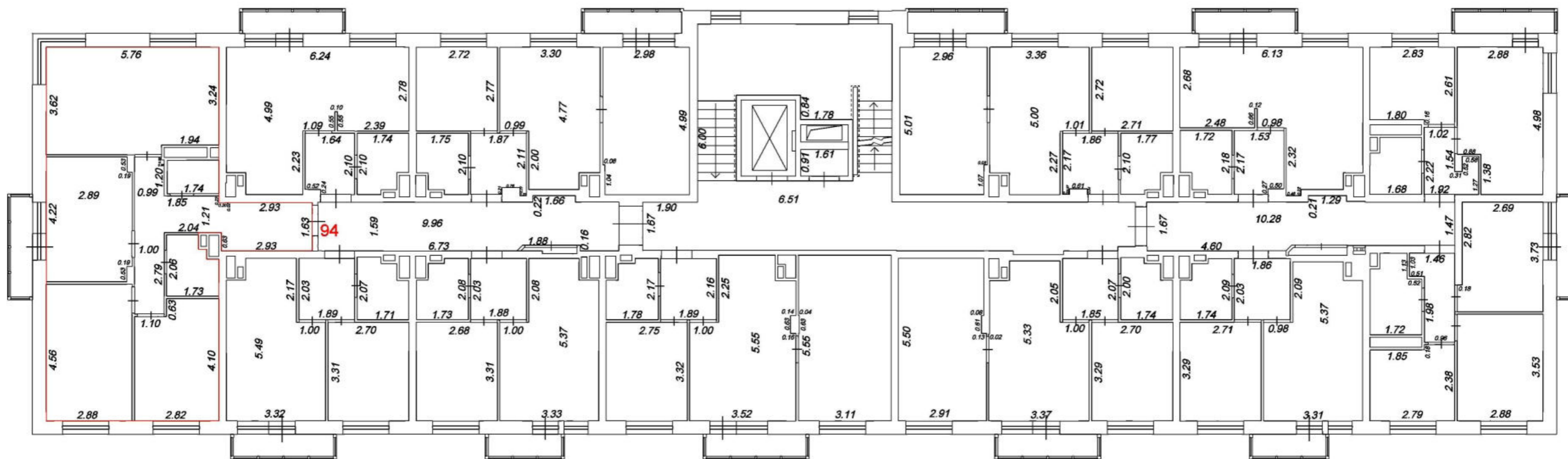


Условные обозначения:

- Часть границы геометрической фигуры вновь образованного помещения
- 93 Номер помещения

Масштаб 1:100

План 8 этажа

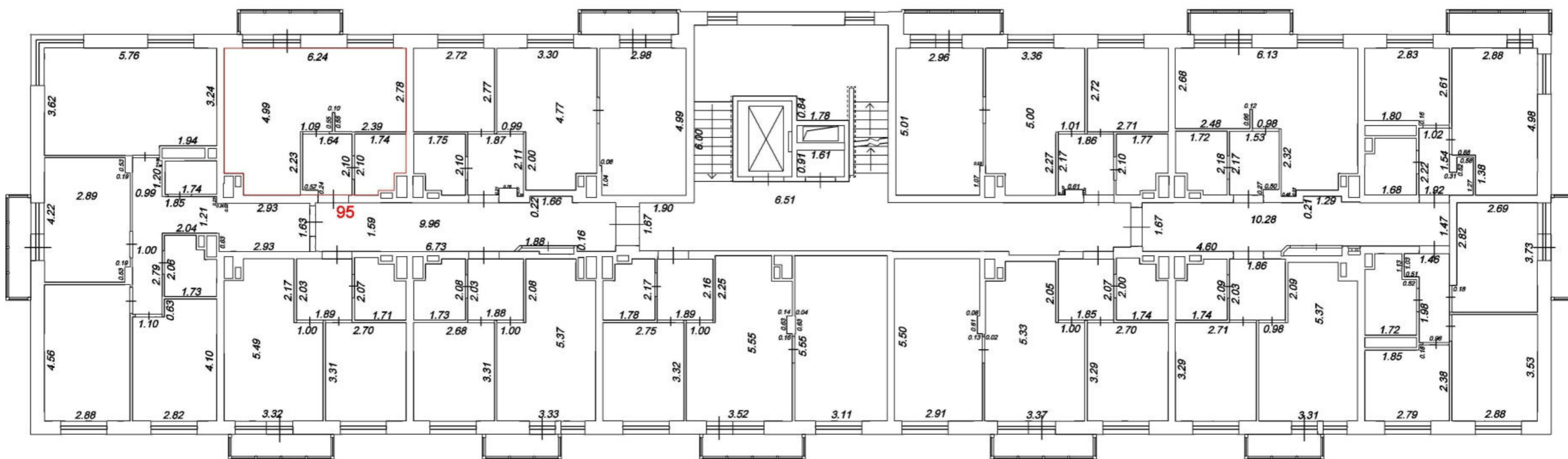


Условные обозначения:

- Часть границы геометрической фигуры вновь образованного помещения
- 94 Номер помещения

Масштаб 1:100

План 8 этажа

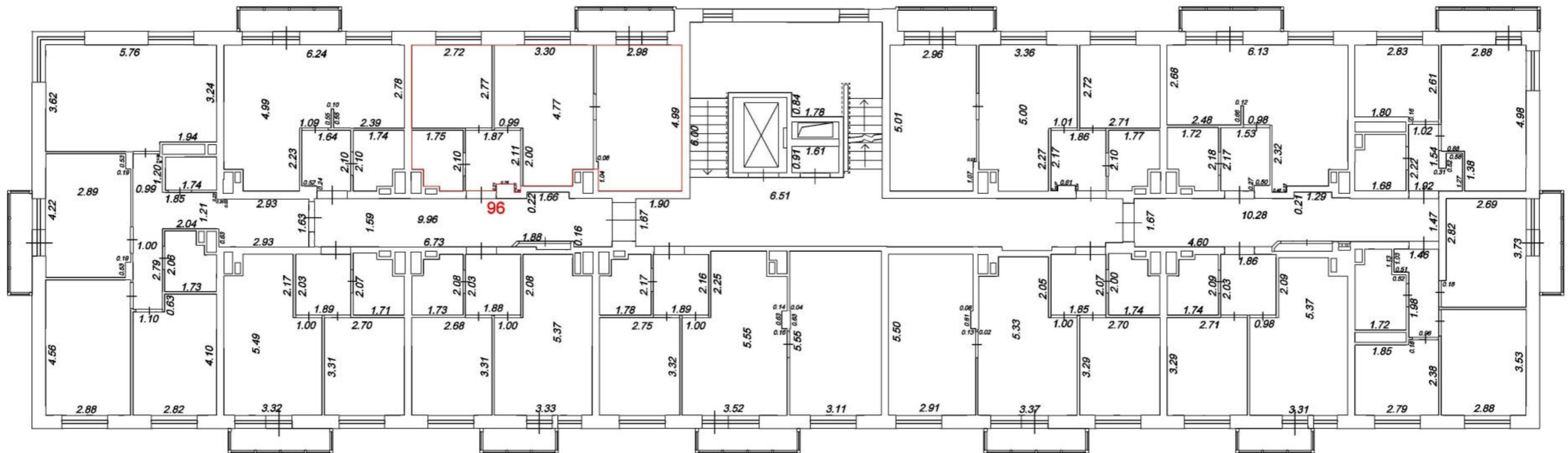


Условные обозначения:



- Часть границы геометрической фигуры вновь образованного помещения
- 95 Номер помещения

Масштаб 1:100

План 8 этажа

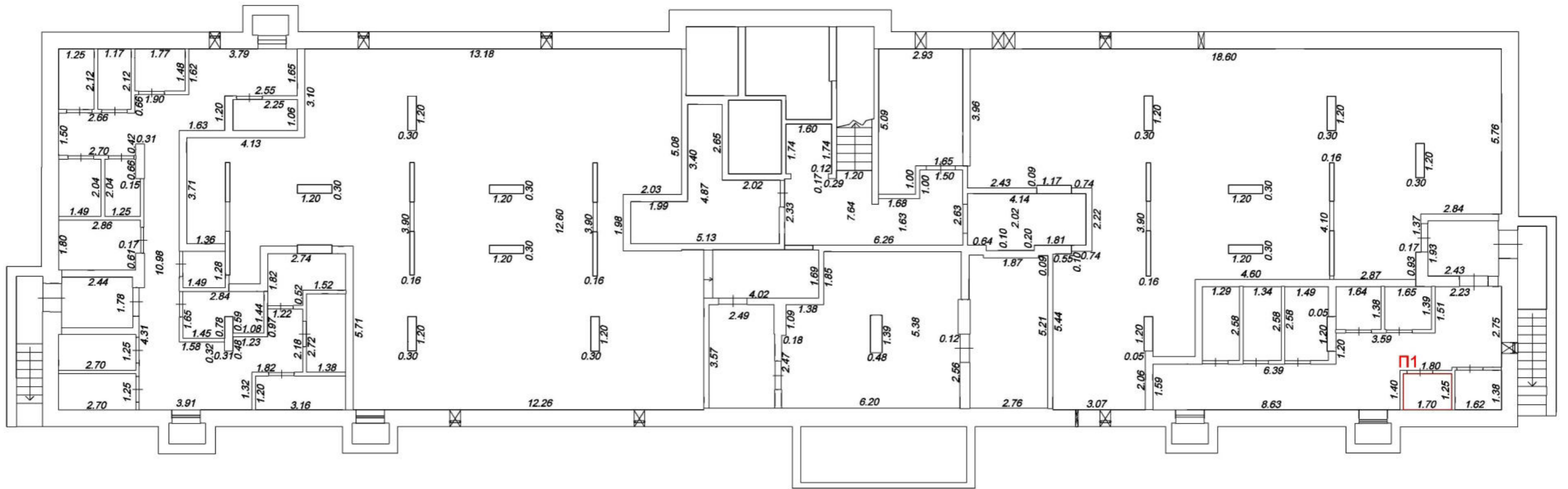


Условные обозначения:



-  Часть границы геометрической фигуры вновь образованного помещения
-  Номер помещения

Масштаб 1:100

План подвала

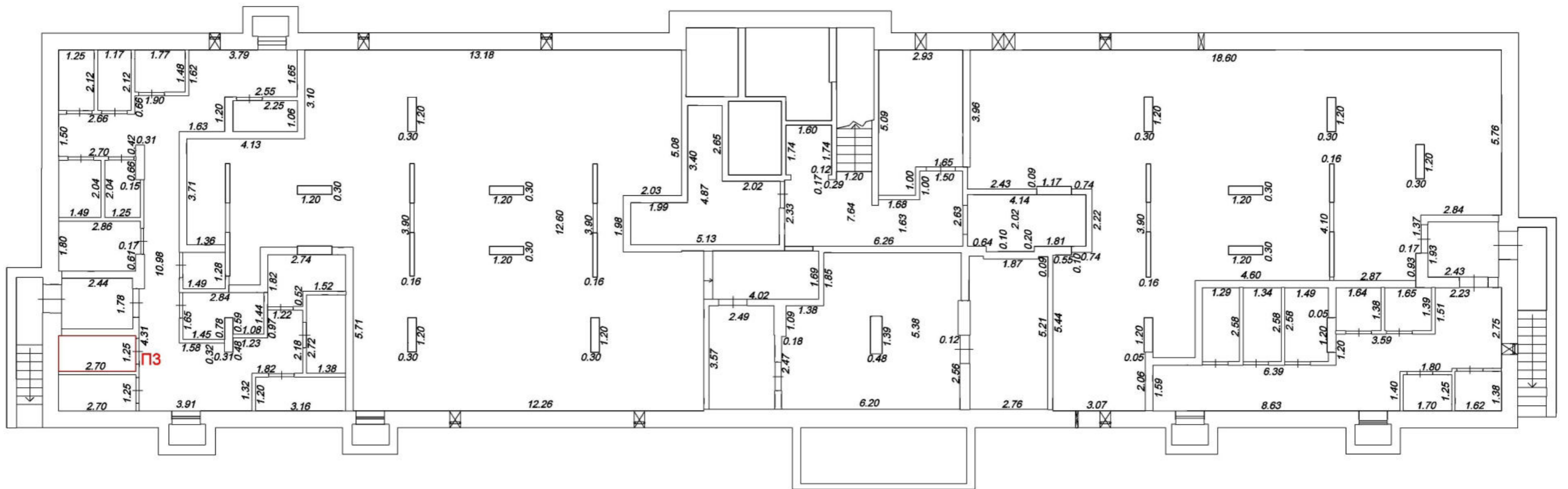


Условные обозначения:



-  Часть границы геометрической фигуры вновь образованного помещения
-  Номер помещения

Масштаб 1:100

План подвала

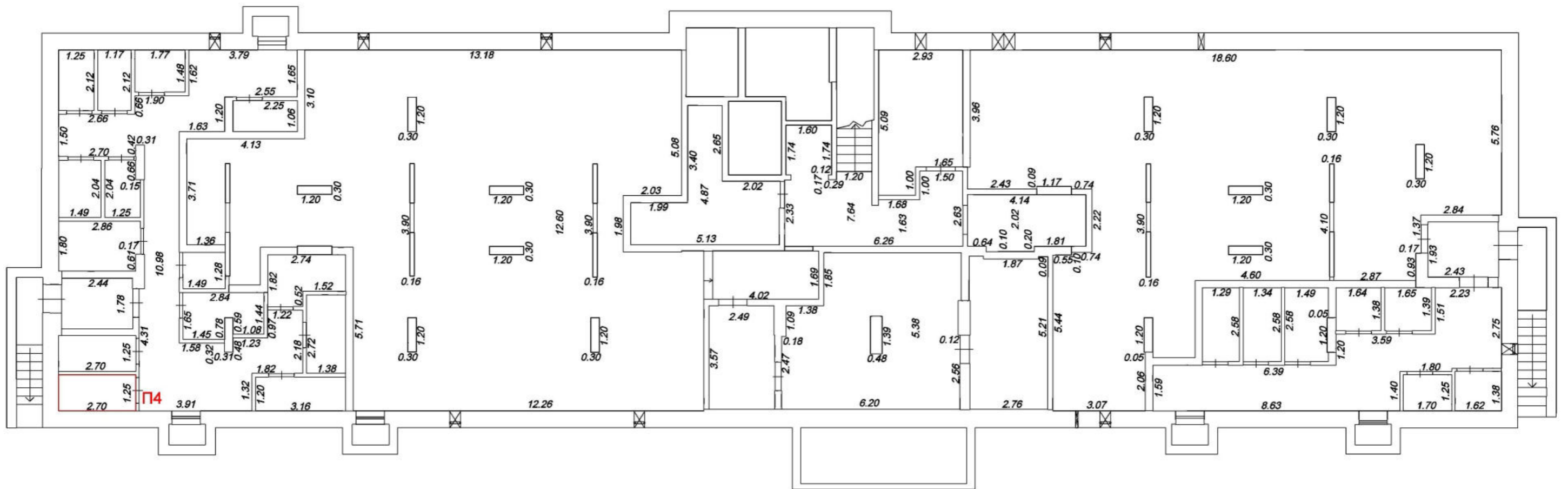


Условные обозначения:



-  Часть границы геометрической фигуры вновь образованного помещения
-  Номер помещения

Масштаб 1:100

План подвала

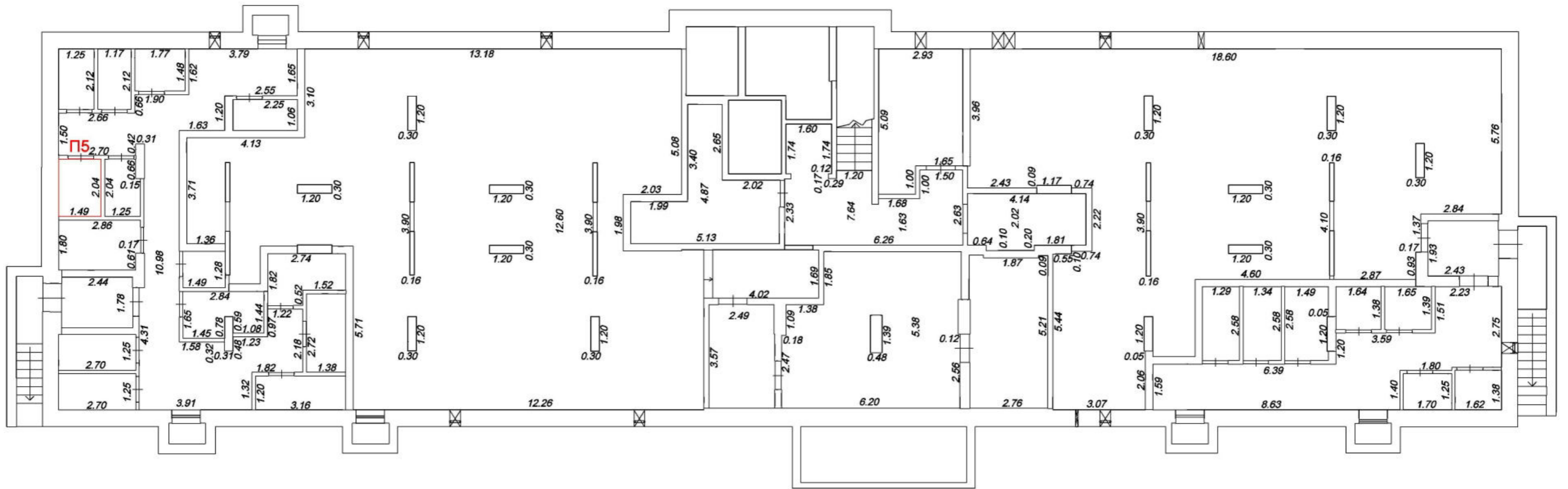


Условные обозначения:



-  Часть границы геометрической фигуры вновь образованного помещения
-  Номер помещения

Масштаб 1:100

План подвала

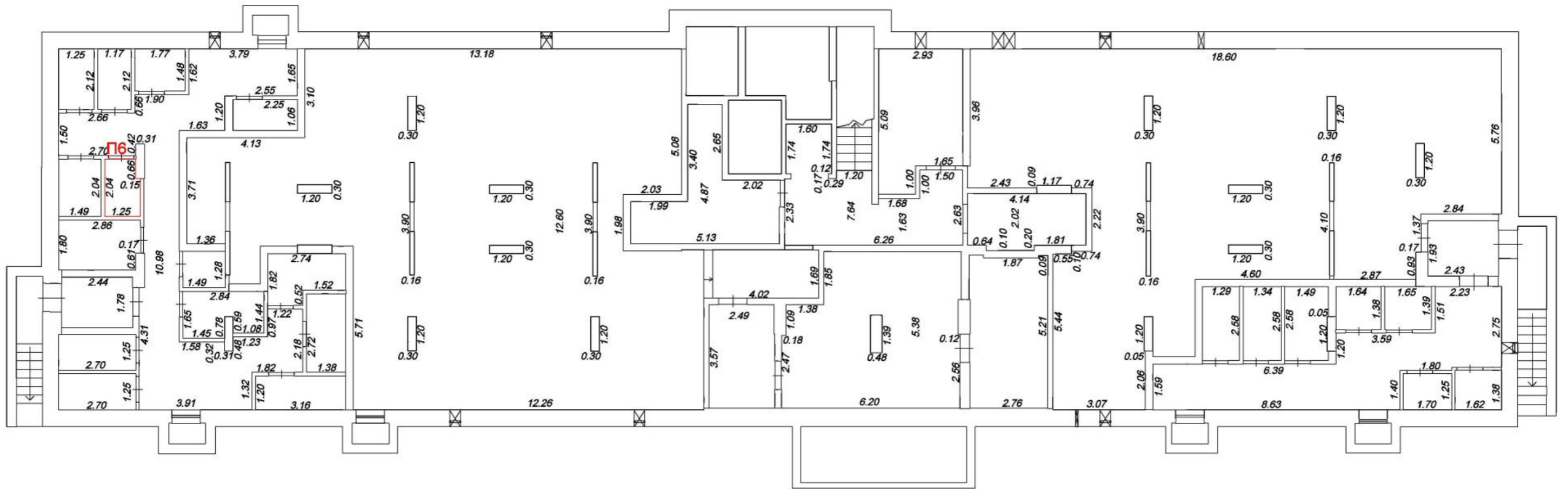


Условные обозначения:



-  Часть границы геометрической фигуры вновь образованного помещения
-  Номер помещения

Масштаб 1:100

План подвала

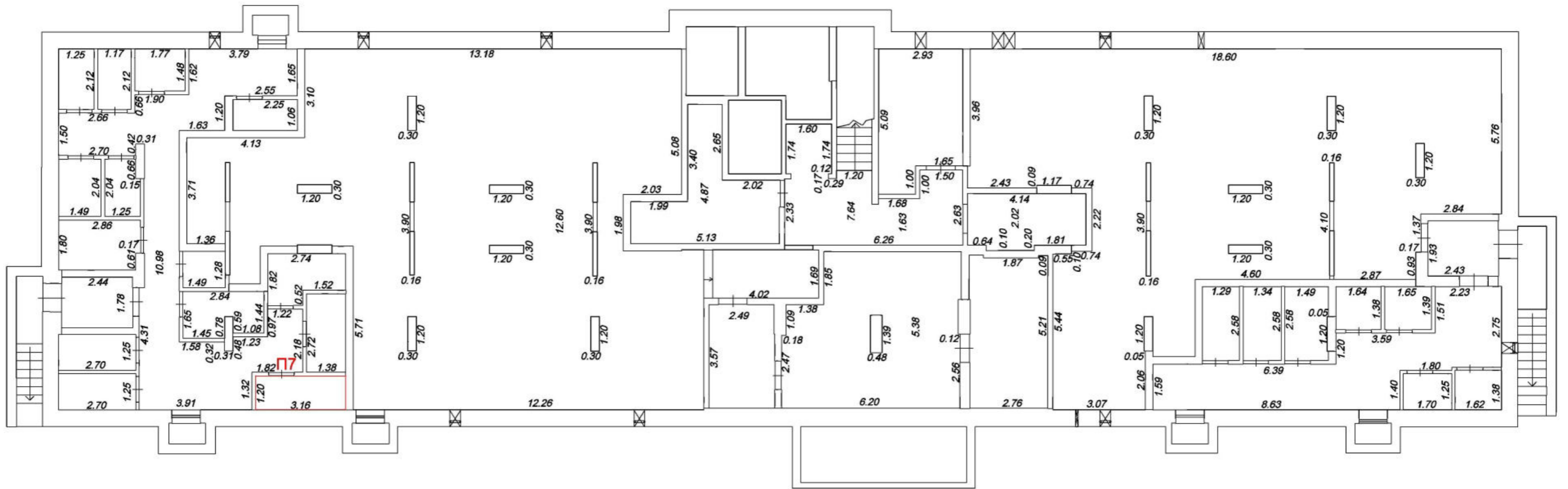


Условные обозначения:



-  Часть границы геометрической фигуры вновь образованного помещения
-  Номер помещения

Масштаб 1:100

План подвала

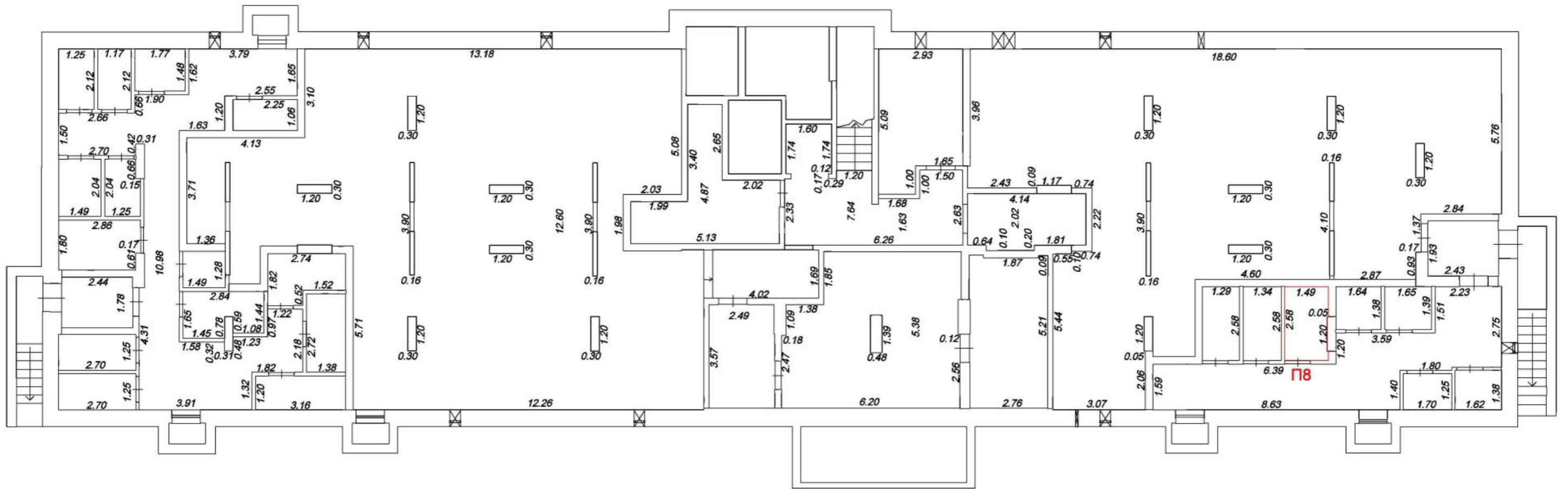


Условные обозначения:



-  Часть границы геометрической фигуры вновь образованного помещения
-  Номер помещения

Масштаб 1:100

План подвала

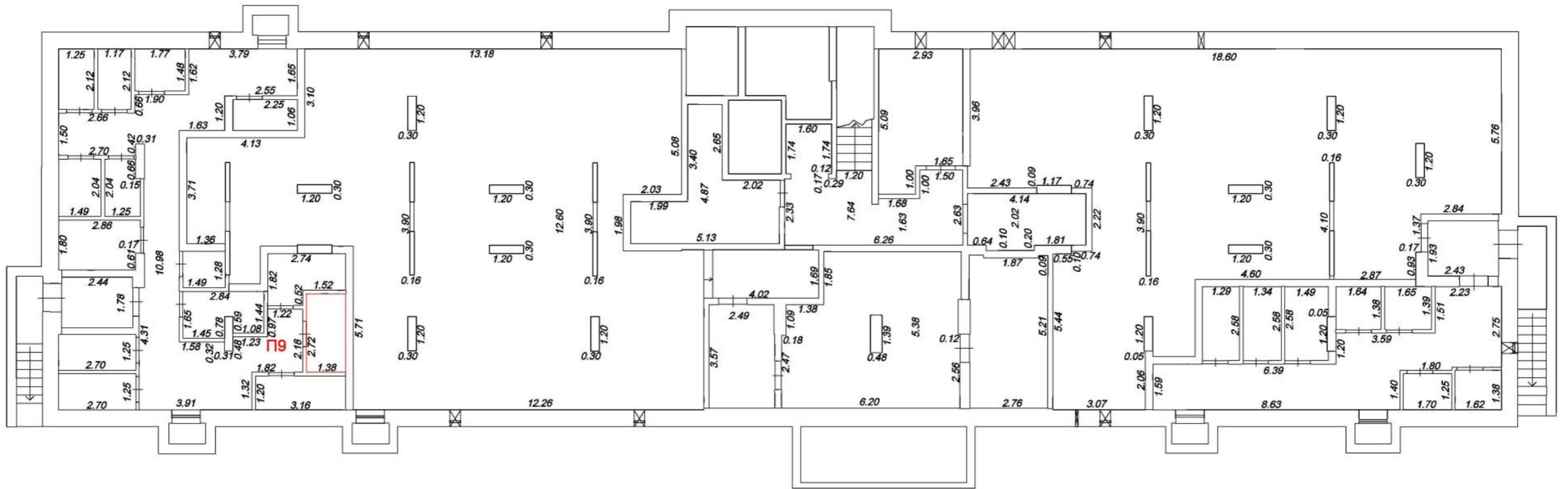


Условные обозначения:



-  Часть границы геометрической фигуры вновь образованного помещения
-  Номер помещения

Масштаб 1:100

План подвала

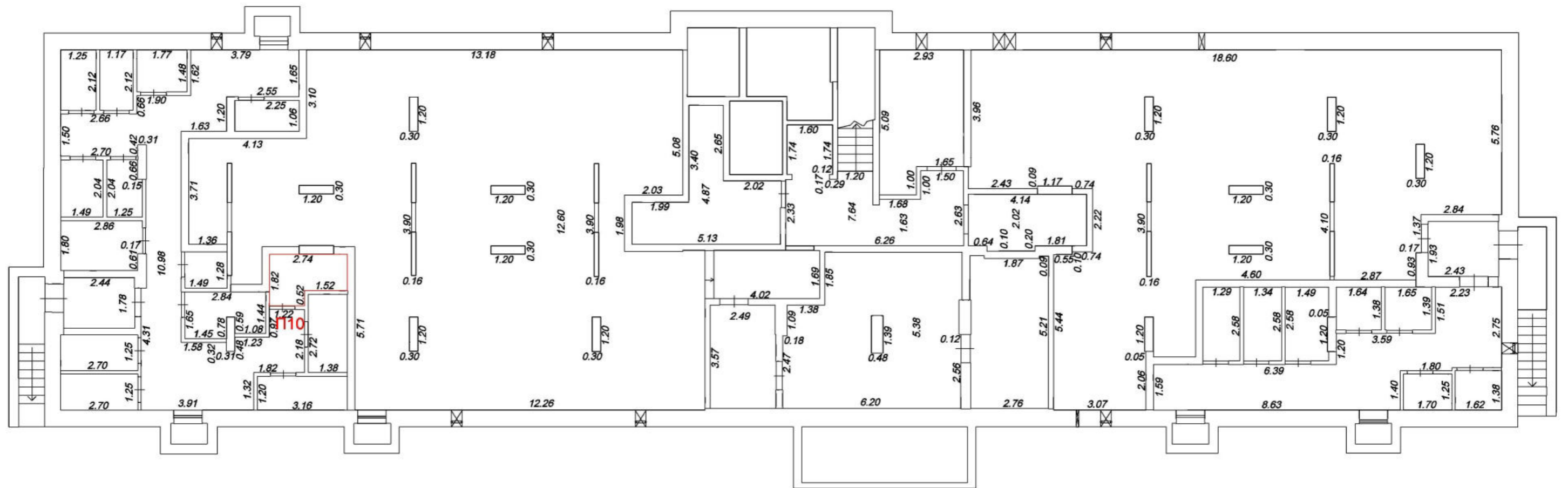


Условные обозначения:



-  Часть границы геометрической фигуры вновь образованного помещения
-  Номер помещения

Масштаб 1:100

План подвала

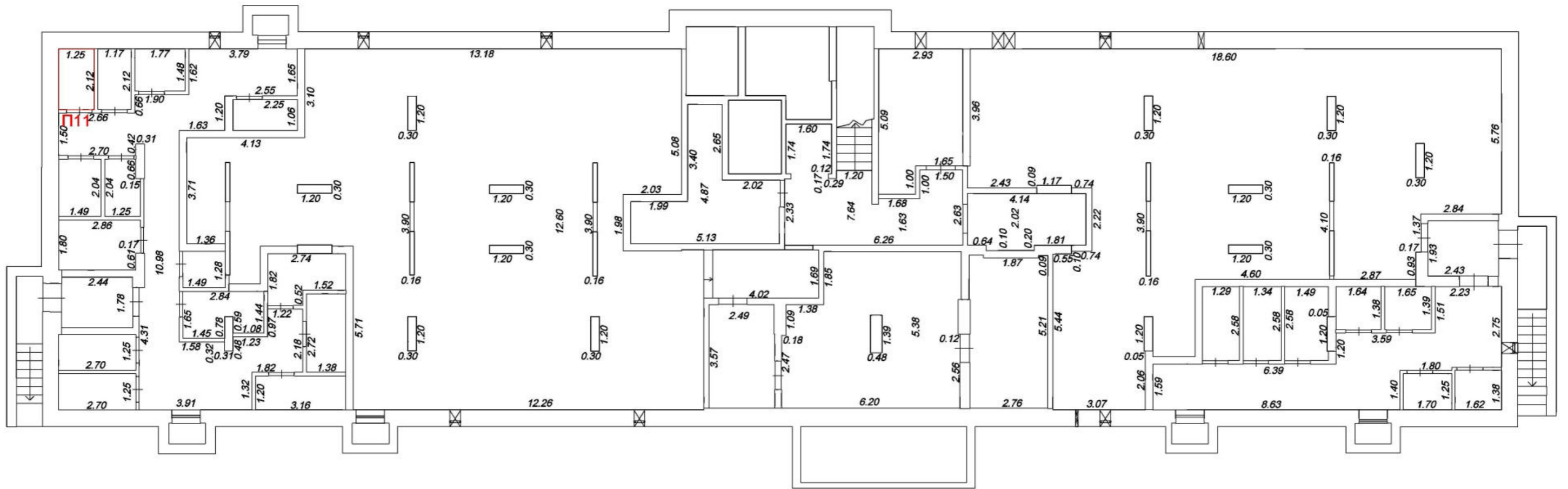


Условные обозначения:



-  Часть границы геометрической фигуры вновь образованного помещения
-  Номер помещения

Масштаб 1:100

План подвала

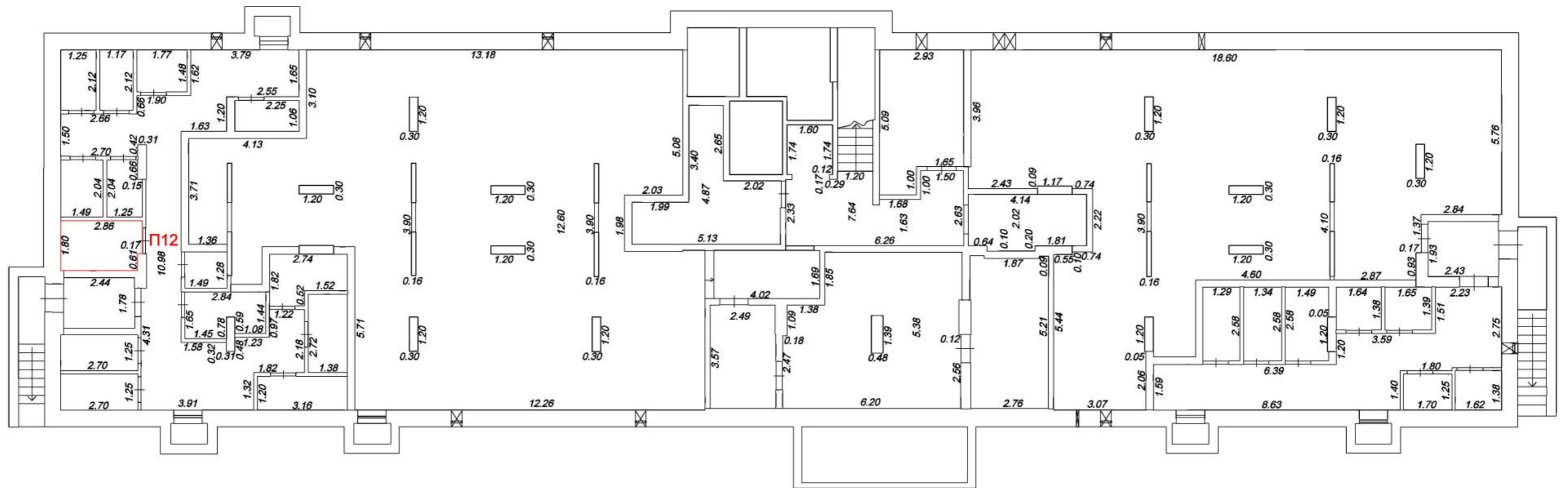


Условные обозначения:



-  Часть границы геометрической фигуры вновь образованного помещения
-  Номер помещения

Масштаб 1:100

План подвала

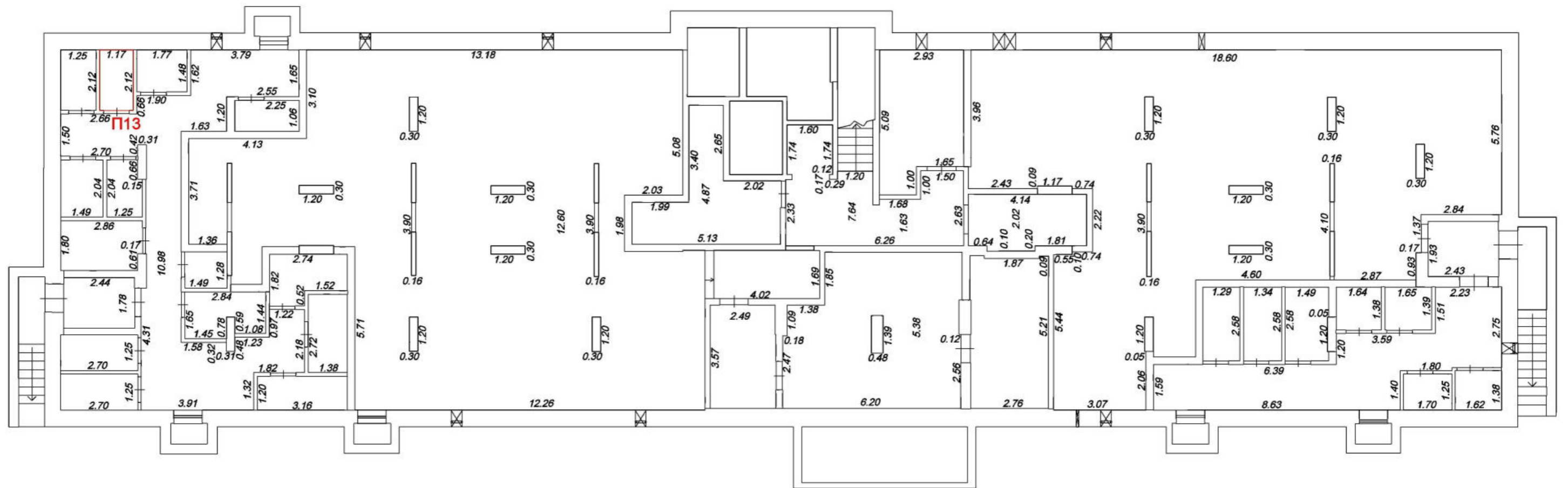


Условные обозначения:



-  Часть границы геометрической фигуры вновь образованного помещения
-  Номер помещения

Масштаб 1:100

План подвала

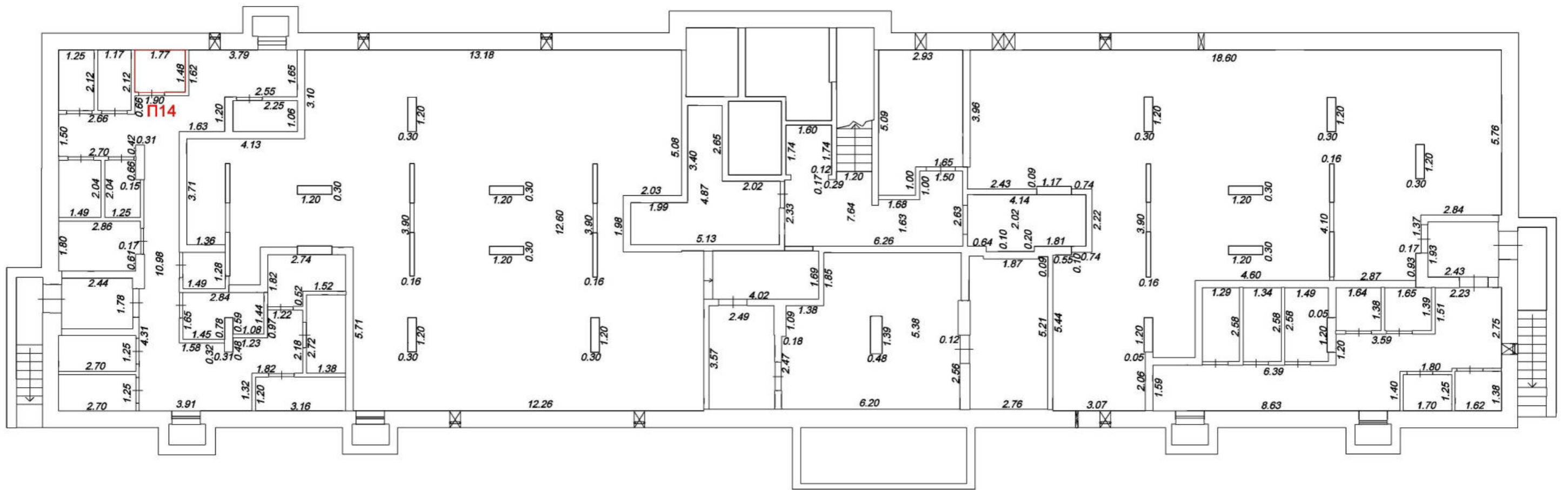


Условные обозначения:



-  Часть границы геометрической фигуры вновь образованного помещения
-  Номер помещения

Масштаб 1:100

План подвала

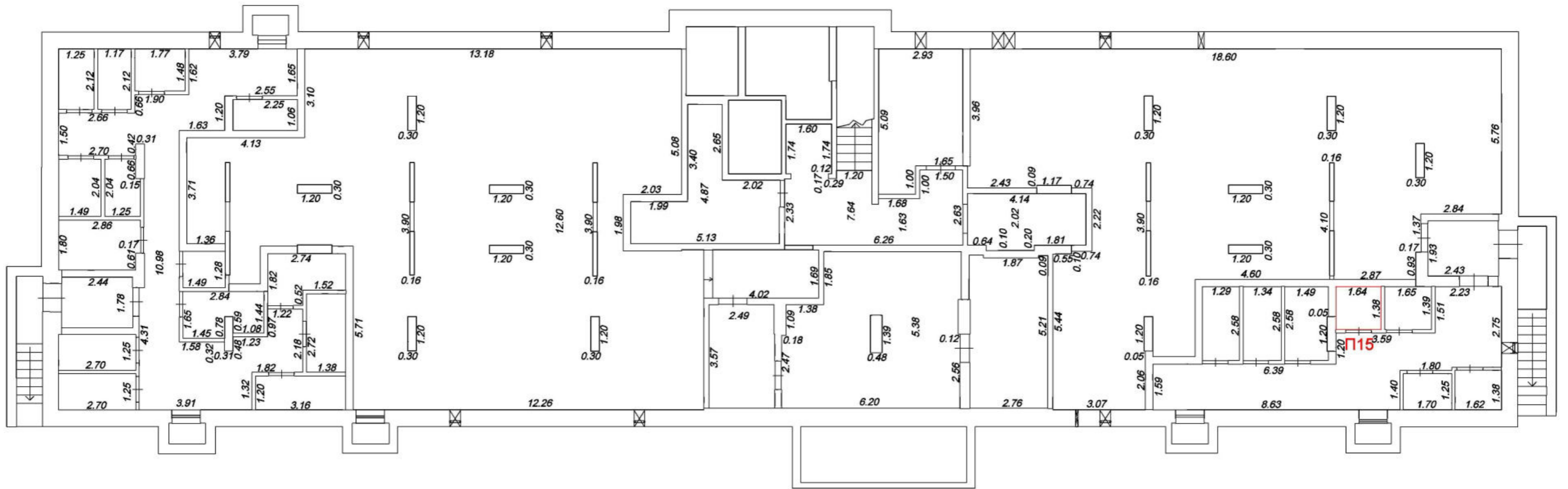


Условные обозначения:



-  Часть границы геометрической фигуры вновь образованного помещения
-  Номер помещения

Масштаб 1:100

План подвала

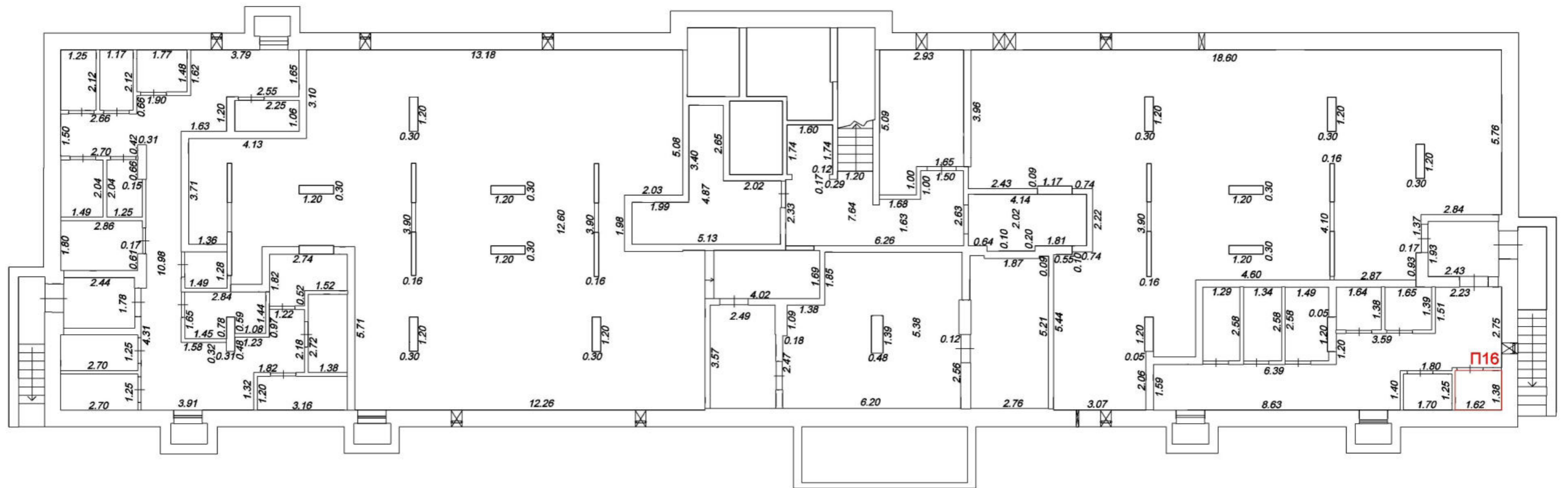


Условные обозначения:



-  Часть границы геометрической фигуры вновь образованного помещения
-  Номер помещения

Масштаб 1:100

План подвала

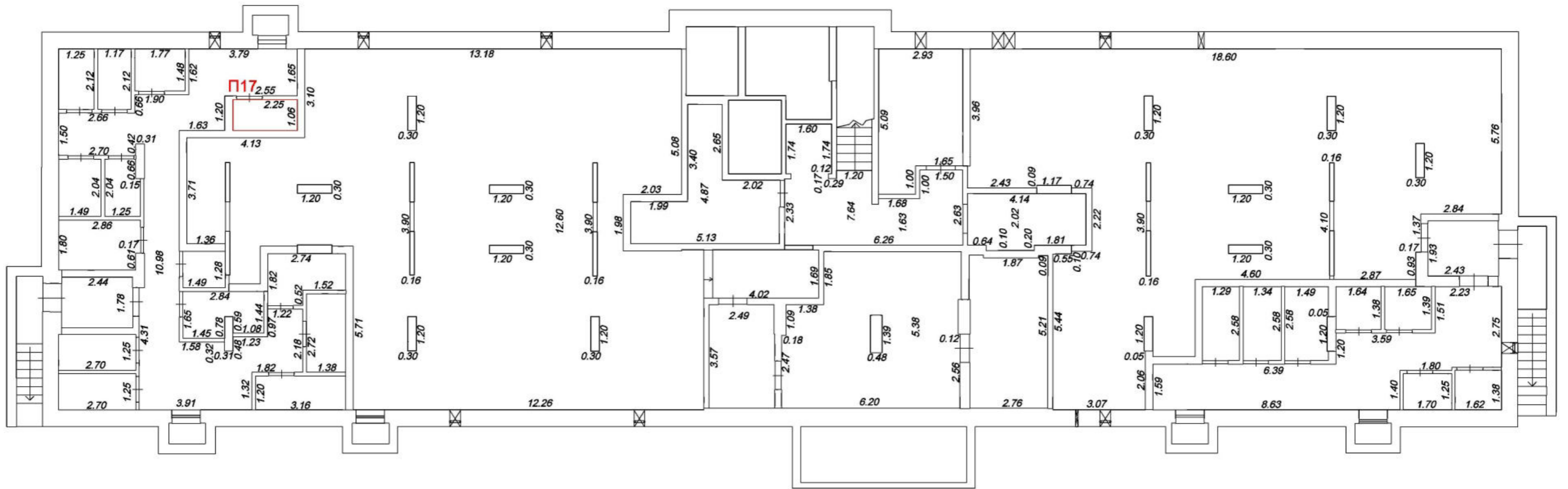


Условные обозначения:



-  Часть границы геометрической фигуры вновь образованного помещения
-  Номер помещения

Масштаб 1:100

План подвала

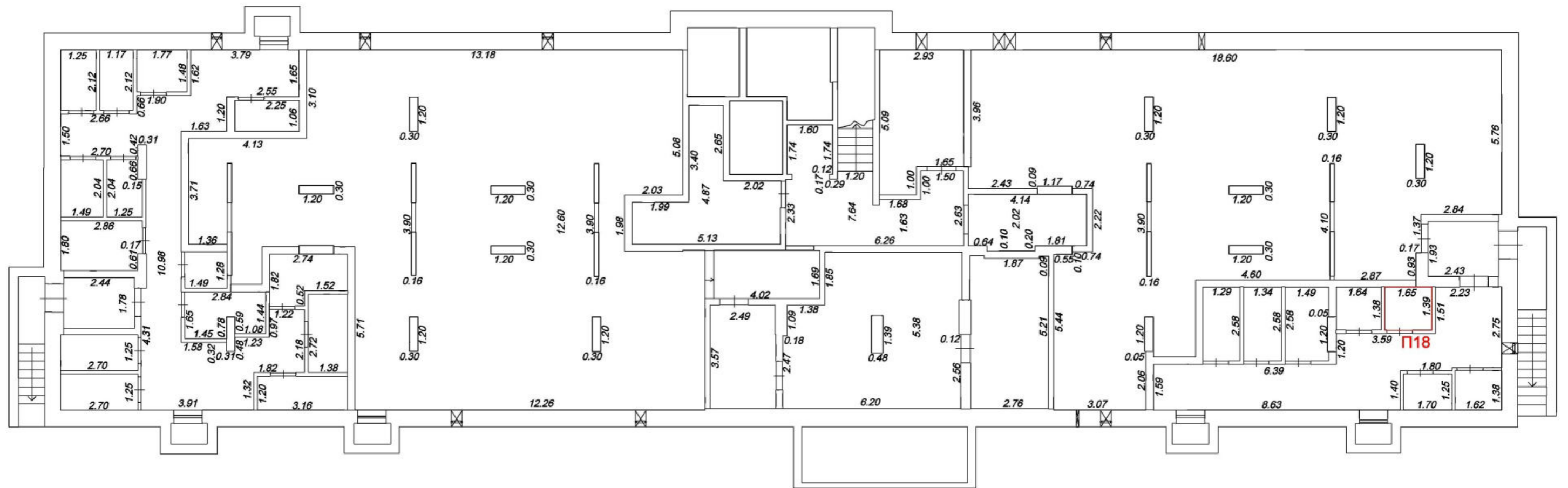


Условные обозначения:



-  Часть границы геометрической фигуры вновь образованного помещения
-  Номер помещения

Масштаб 1:100

План подвала

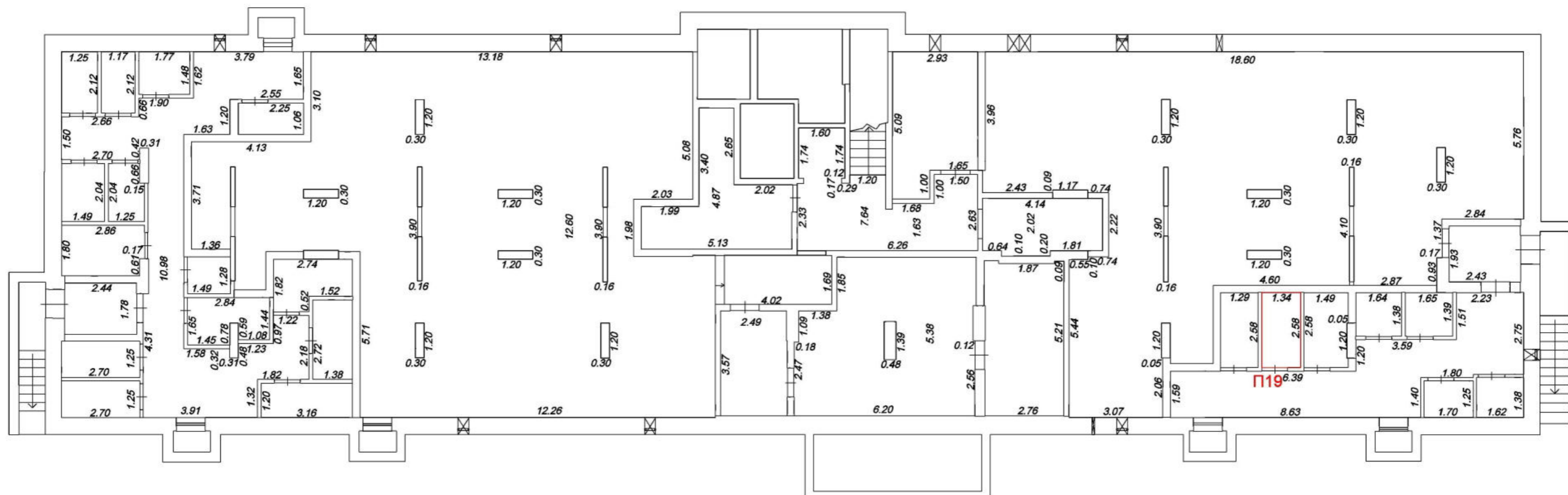


Условные обозначения:



-  Часть границы геометрической фигуры вновь образованного помещения
-  Номер помещения

Масштаб 1:100

План подвала

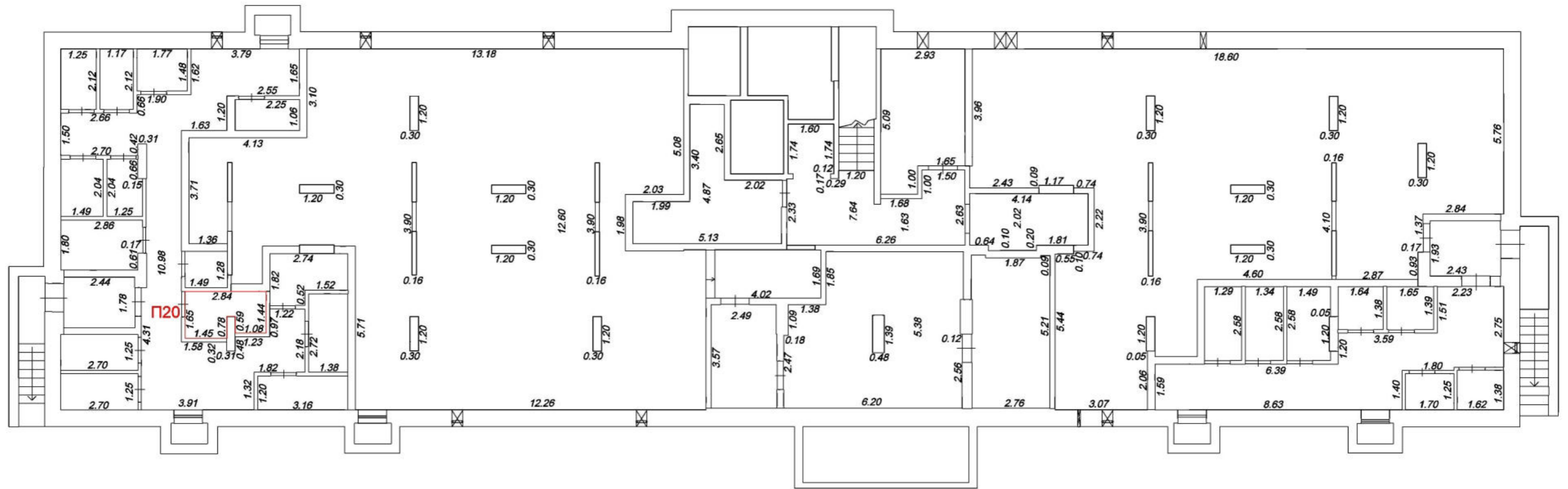


Условные обозначения:

-  Часть границы геометрической фигуры вновь образованного помещения
-  Номер помещения

Масштаб 1:100

План подвала

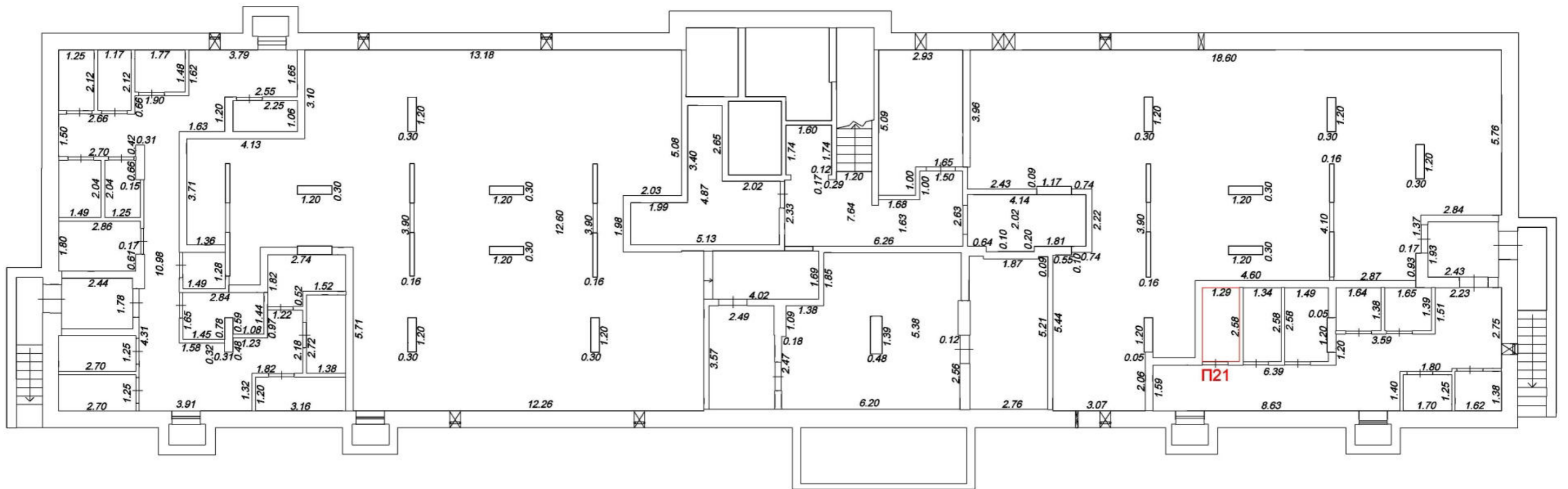


Условные обозначения:



- Часть границы геометрической фигуры вновь образованного помещения
- П20 Номер помещения

Масштаб 1:100

План подвала

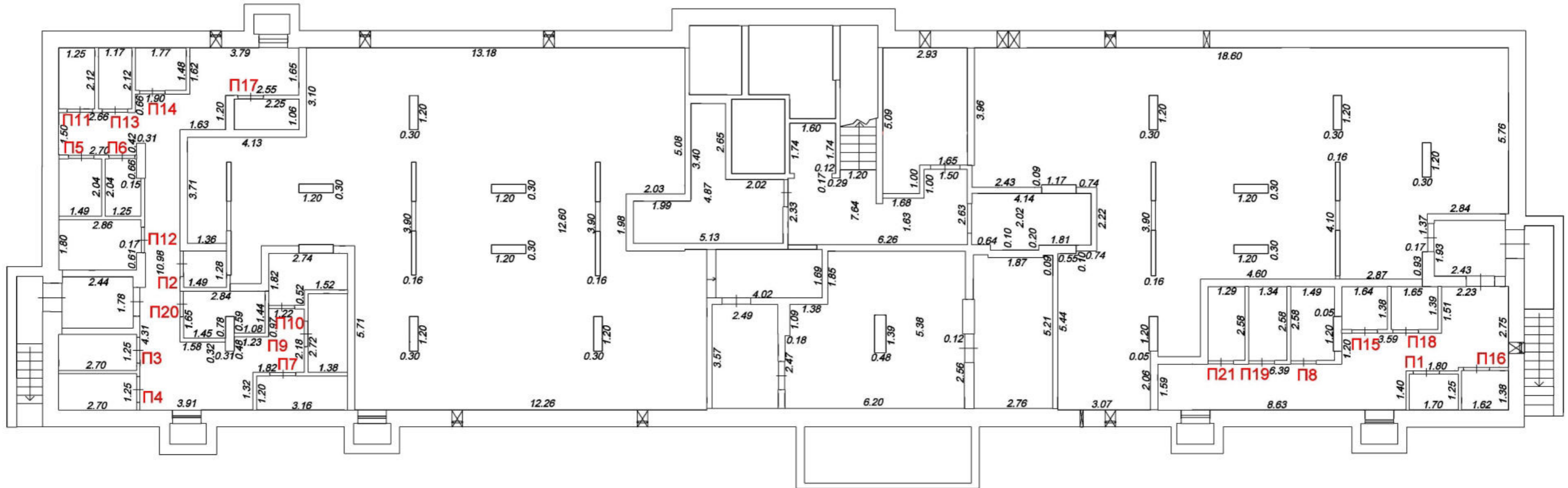


Условные обозначения:

-  Часть границы геометрической фигуры вновь образованного помещения
-  П21 Номер помещения

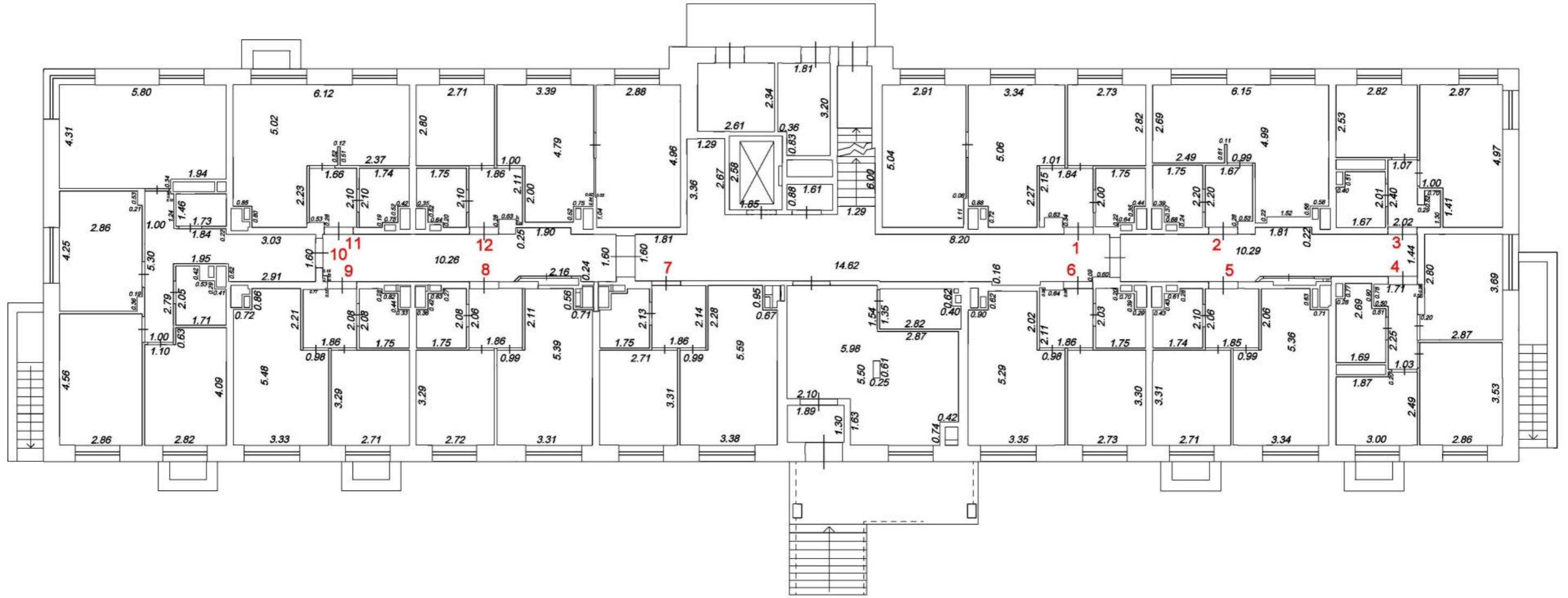
Масштаб 1:100

План подвала



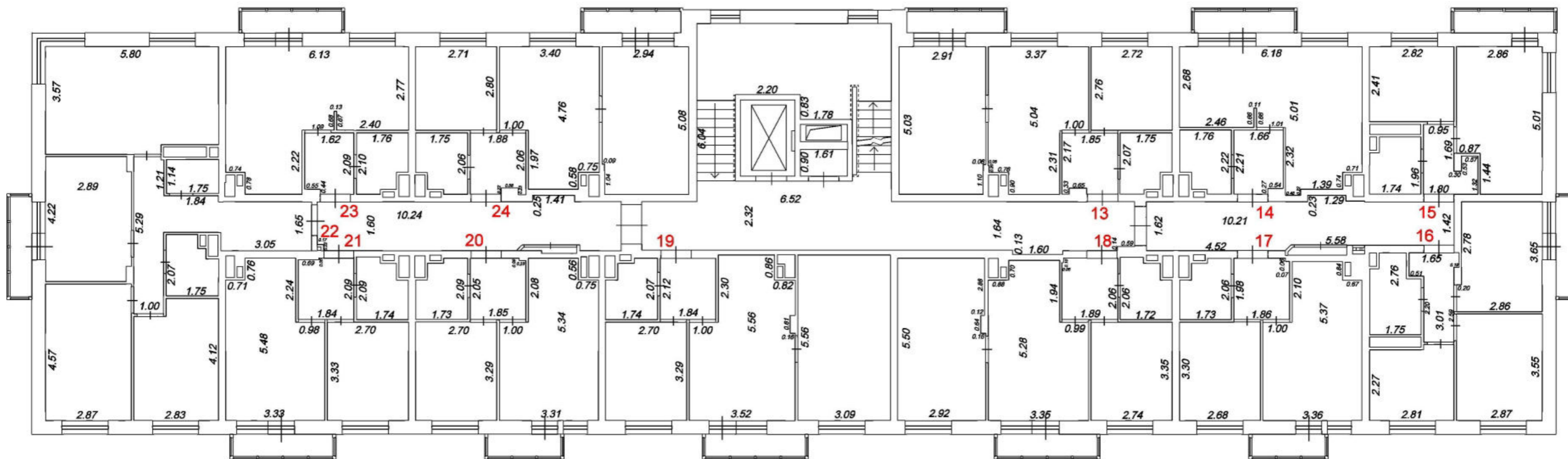
Масштаб 1:100

План 1 этажа



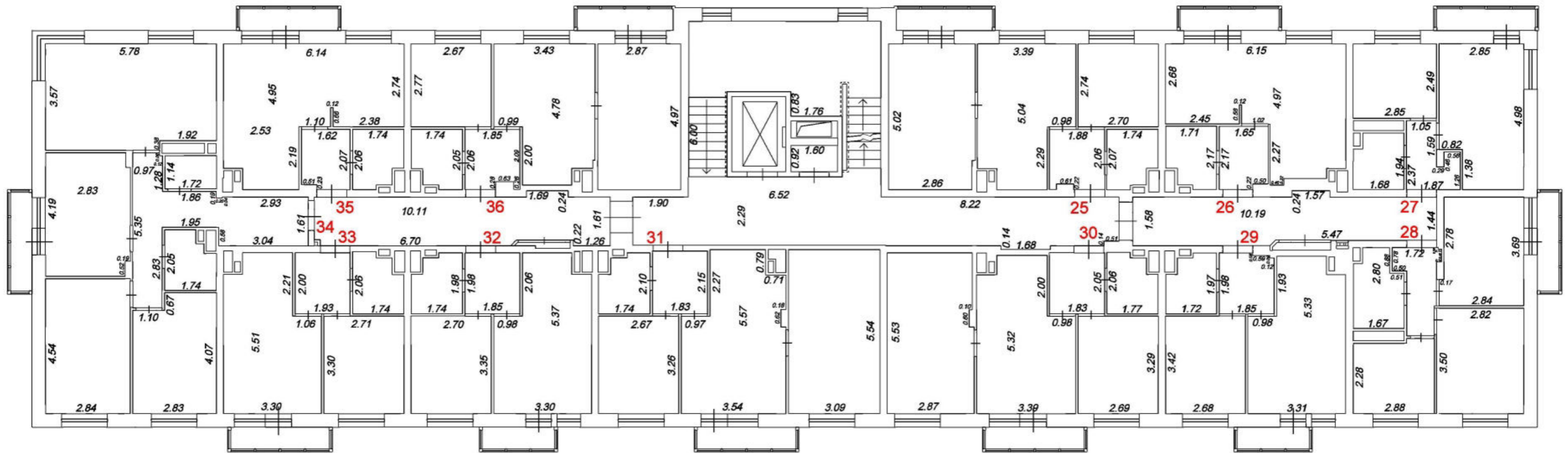
Масштаб 1:100

План 2 этажа



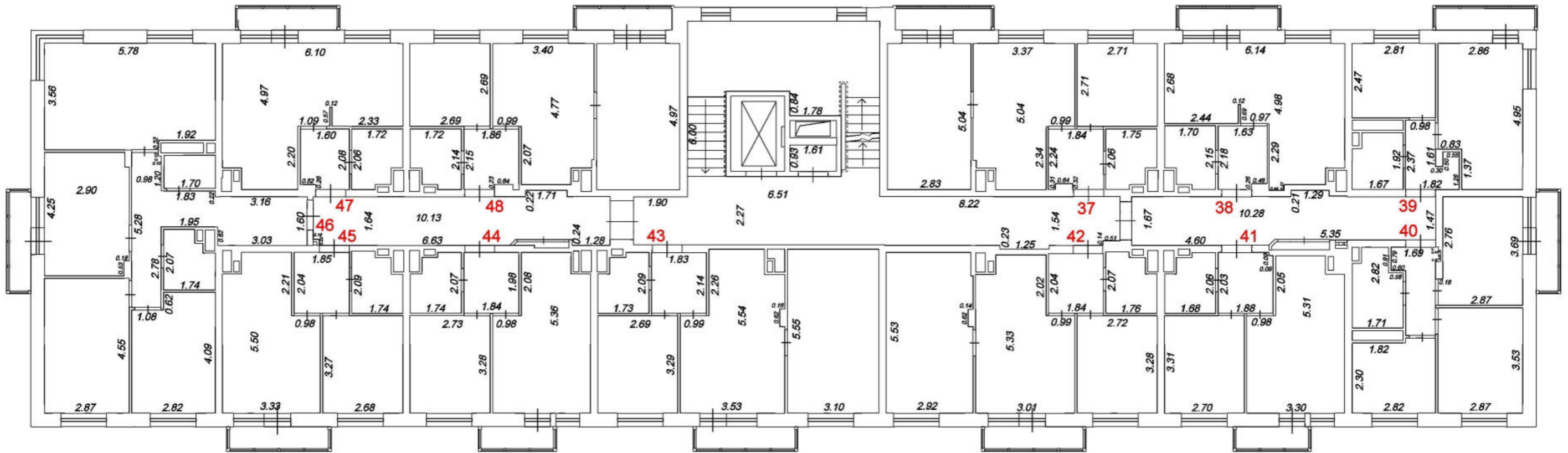
Масштаб 1:100

План 3 этажа



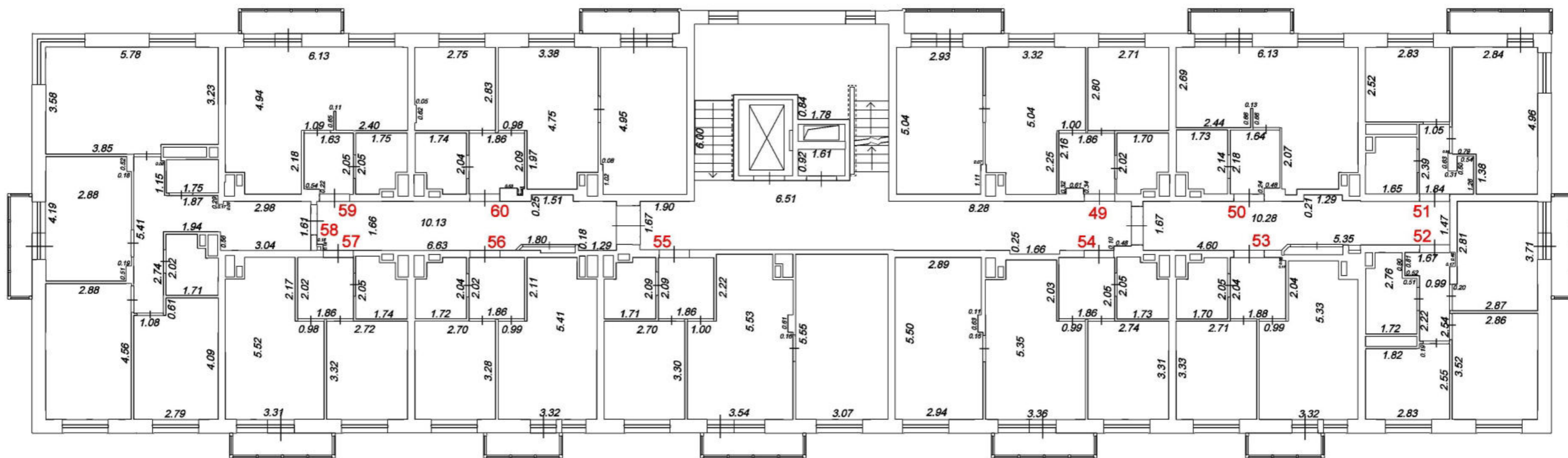
Масштаб 1:100

План 4 этажа



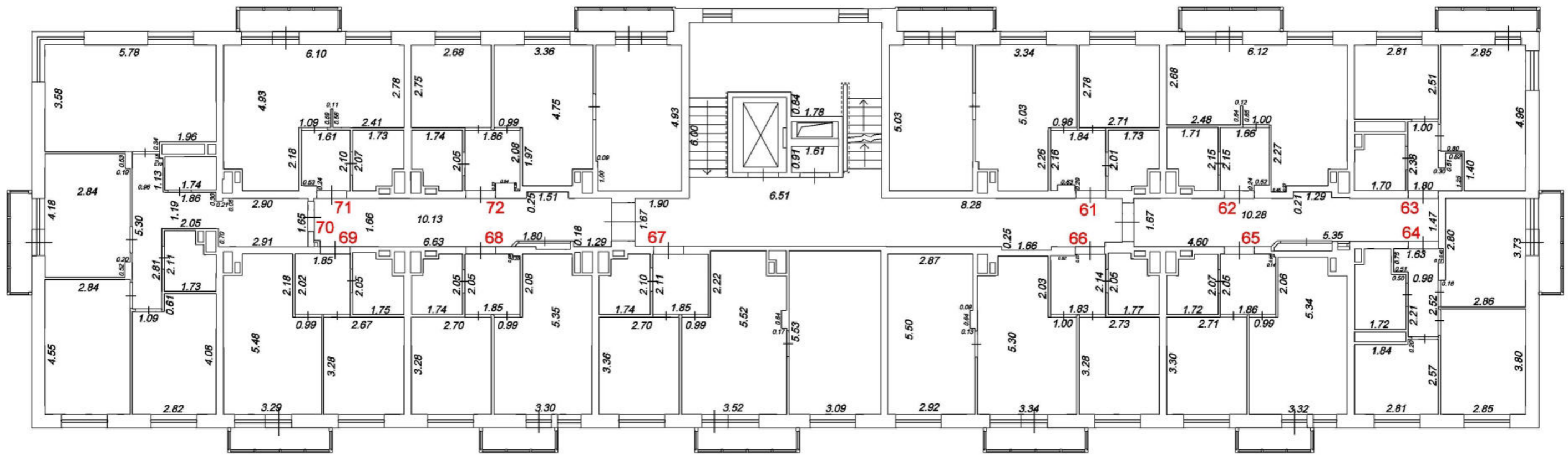
Масштаб 1:100

План 5 этажа



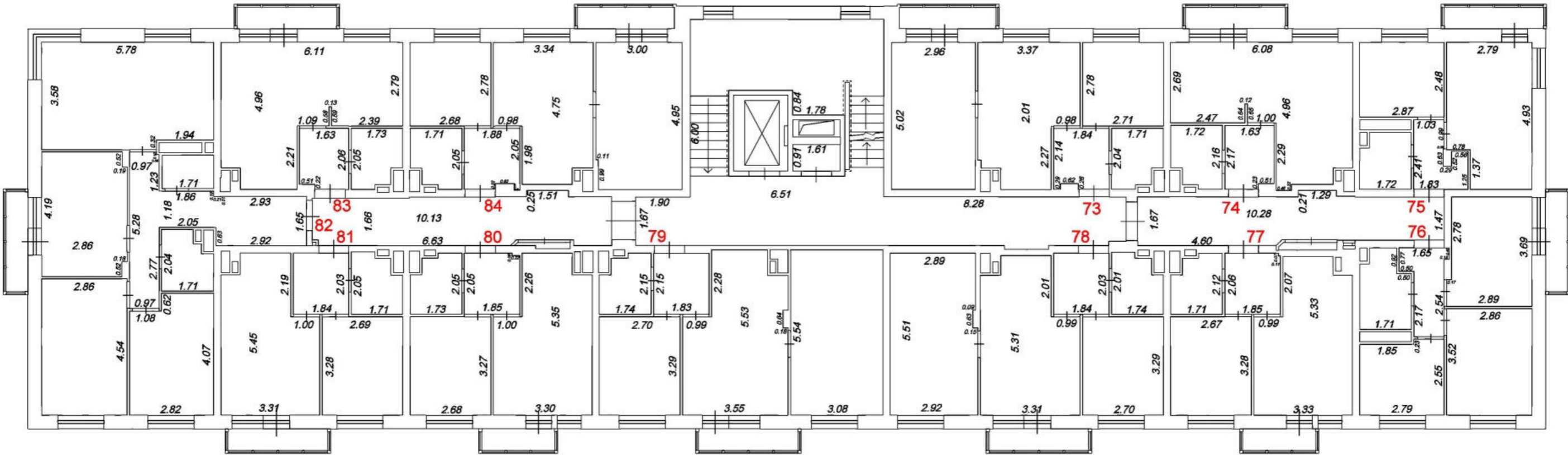
Масштаб 1:100

План 6 этажа



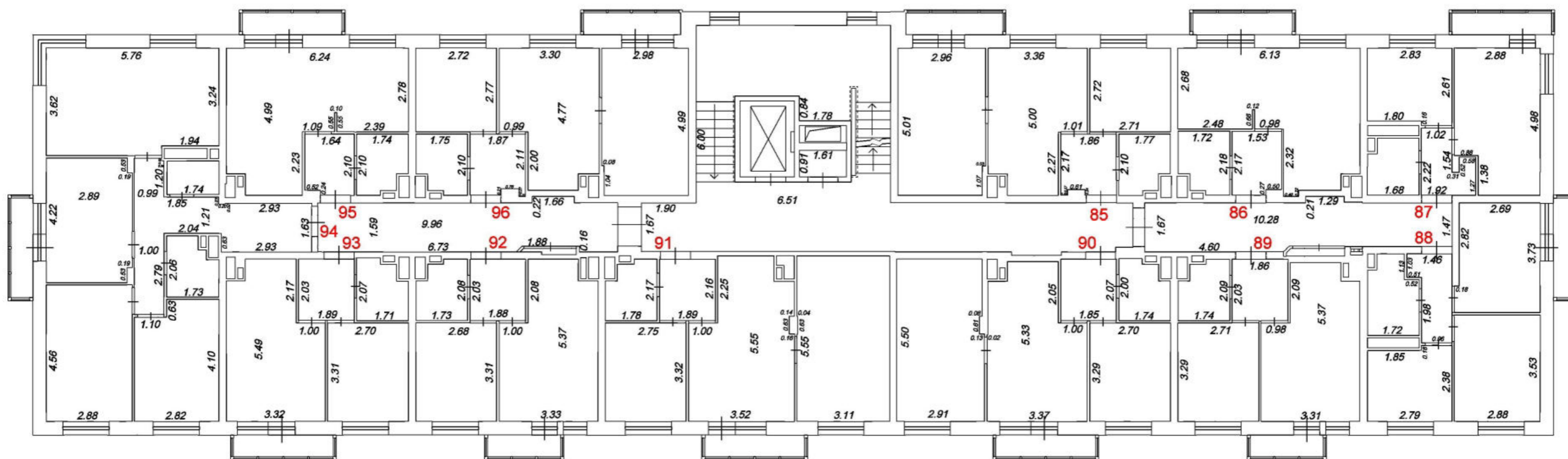
Масштаб 1:100

План 7 этажа



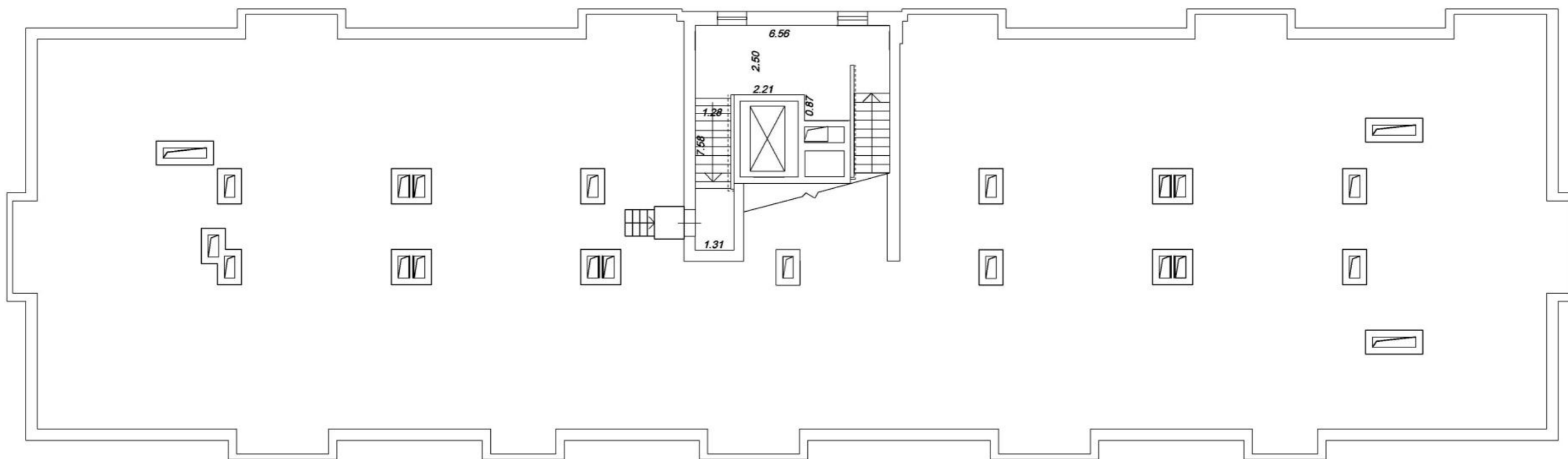
Масштаб 1:100

План 8 этажа



Масштаб 1:100

План 8 этажа на отметке +21.320



Масштаб 1:100

Внесение изменений в разрешение на строительство выданное Администрацией Богородского муниципального района Нижегородской области от 25.11.2013г № ru52504000-447 в связи с образованием земельных участков путем раздела по дополнительному соглашению № 2 от 28.07.2014г к договору аренды земельного участка для его комплексного освоения в целях жилищного строительства от 10.04.2012г № ДЗ-30 (Зарегистрировано в органе федеральной службы государственной регистрации кадастра и картографии по Нижегородской области 02.12.2014г № 52-52-07/078/2014-001) и заявления ООО «КВАРТСТРОЙ Центр» вх.№2283 от 08.09.2015

Кому ООО «КВАРТСТРОЙ Центр»
(наименование застройщика)
Россия, 603005, г.Нижний Новгород, ул.Пискунова, 29
(фамилия, имя, отчество - для граждан, полное наименование организации - для юридических лиц, его почтовый индекс и адрес)

РАЗРЕШЕНИЕ

на строительство N ru52504000-447

Администрация Богородского муниципального района Нижегородской области,
(наименование уполномоченного федерального органа исполнительной власти, или органа исполнительной власти субъекта Российской Федерации, или органа местного самоуправления, осуществляющего выдачу разрешения на строительство)
руководствуясь статьей 51 Градостроительного кодекса Российской Федерации, разрешает строительство, реконструкцию, капитальный ремонт (ненужное зачеркнуть)

объекта капитального строительства:

«I очередь строительства жилого комплекса, расположенного по адресу: Нижегородская область, Богородский район, участок, прилегающий к п.Новинки»
(наименование объекта капитального строительства в соответствии с проектной документацией,
15шт -45-метр.многокв.жилой дом со встр. в цок.этаж неж.пом.общ. (коммер.)
назн., 6 эт. в т.ч. жил.-4, кол.кв.-52, общ.пл.зд.- 3086,53 кв.м,
пл.кв.1920,40 кв.м, пл.пом.общ.назн.211,90 кв.м, пл.подс.пом.145,0
кв.м (кад. номера зем. уч. 52:24:0040001:894, 52:24:0040001:895,
52:24:0040001:896, 52:24:0040001:897)
5 шт - 8-эт. мног.жил.дом,этаж.-8+подвал, в т.ч. жил.8, кол.кв.-96, общ.
пл.зд.- 4533,95 кв.м, пл. кв.-3718,53 кв.м,пл.подс.пом.276,06 кв.м. (кад.
номера зем.уч 52:24:0040001:893)
3 шт - 8-эт.мног.жил.дом,эт.- 8+подвал, в т.ч. жилых 8, кол.кв. - 103,
общ.пл.зд - 4533,95 кв.м,пл.кв.-3848,94 кв.м, пл.подс.пом.290,75
кв.м. (кад. номера зем.уч 52:24:0040001:891, 52:24:0040001:897)
8шт- 10-и эт.мног.жил.дом, этажность-10+подвал, в т.ч.жил. 10, кол. кв.-
129, общ.пл.зд.- 6395,72 кв.м,пл. кв.-4815,83 кв.м, пл.подс.пом.290,75
кв.м. (кад.ном.зем.уч.52:24:0040001:900,52:24:0040001:901,52:24:0040001:902
3 шт-17-и эт.мног.жил.дом,этаж.-17+чердак+ подвал, в т.ч.жилых 17, кол.кв -
169, общ.пл.зд.-9128,95 кв.м, пл.кв.-6941,69 кв.м.,
пл.пом.общ.назн.964,84 кв.м., пл.подс.пом. 648,30 кв.м. (кад. номера
зем.уч.52:24:0040001:903, 52:24:0040001:904,52:24:0040001:905)

краткие проектные характеристики, описание этапа строительства, реконструкции, если, разрешение выдается на этап строительства, реконструкции)
расположенного по адресу: Нижегородская область, Богородский район,
участок, прилегающий к п.Новинки
(полный адрес объекта капитального строительства с указанием субъекта Российской Федерации, административного района и т.д. или строительный адрес)

Срок действия настоящего разрешения - до 25.05.2018

Начальник управления архитектуры и градостроительства администрации Богородского муниципального района

(должность уполномоченного сотрудника органа осуществляющего выдачу разрешения на строительство)

(Доверенность главы администрации Богородского муниципального района № 104-19/627-1 от 26.07.2013) 09.09.2015г.

М.П.

Действие настоящего разрешения продлено до " " 20 г.

(должность уполномоченного сотрудника органа, осуществляющего выдачу разрешения на строительство

(подпись)

(расшифровка подписи)

Фили
БЛР
ДЗР
Пере
реш
лине

Действие настоящего разрешения продлено
до 01.06.2021.

Заместитель министра
строительства
Нижегородской области
25.05.2019



[Handwritten signature]

А.А. Круковский

Приказом министерства строительства
Нижегородской области от 02.10.2019
№ 256/рп в настоящее разрешение внесены
изменения.

Министр строительства
Нижегородской области



[Handwritten signature] А.В. Малев

Приказом министерства строительства Нижегородской
области от 26.06.2020 № 106/рп в настоящее
разрешение внесены изменения.

Первый заместитель
министра строительства
Нижегородской области
26.06.2020



Р.Е. Груничев

Приказом министерства строительства Нижегородской
области от 14.08.2020 № 131/рп в настоящее
разрешение внесены изменения.

Министр строительства
Нижегородской области
14.08.2020



А.В. Малев

Приказом министерства строительства Нижегородской
области от 19.10.2020 № 206/рп в настоящее разрешение
внесены изменения.

Первый заместитель
министра строительства
Нижегородской области



Р.Е. Груничев

Д
Л
ст
1

Приказом министерства строительства
Нижегородской области от 29.10.2020 №214/рп в
настоящее разрешение внесены изменения.

У.о. министра строительства
Нижегородской области



Д.Е. Гречищев

Приказом министерства строительства Нижегородской
области от 22.12.2020 №249/рп в настоящее
разрешение внесены изменения.

Первый заместитель министра
строительства Нижегородской области
22.12.2020



Д.Е. Гречищев

Приказом министерства строительства Нижегородской
области от 23.12.2020 №250/рп в настоящее
разрешение внесены изменения.

Первый заместитель министра
строительства Нижегородской области
23.12.2020



Д.Е. Гречищев

Приказом министерства строительства Нижегородской
области от 03.03.2021 №15/рп в настоящее разрешение
внесены изменения.

Первый заместитель министра
строительства Нижегородской области
03.03.2021



Д.Е. Гречищев

Приказом министерства строительства Нижегородской области
от 03.03.2021 №34/рп в настоящее разрешение внесены изменения.

Министр строительства
Нижегородской области
03.03.2021



А.В. Малев

Приказом министерства строительства Нижегородской области от 25.03.2021 №48/рз в настоящее разрешение внесены изменения.

Первый заместитель
министра строительства
Нижегородской области
25.03.2021

Д.Е. Труничев



Действие настоящего разрешения продлено до 30 ноября 2022г

Первый заместитель министра
строительства Нижегородской области
12.04.2021

Д.Е. Труничев



Прошито и пронумеровано
лист 2
И.о. министра строительства
Нижегородской области
Д.Е. Труничев





Министерство
строительства Нижегородской области

П Р И К А З

25.03.2021

№ 48/рд

г. Нижний Новгород

О внесении изменений в разрешение на
строительство №ru52504000-447

На основании заявления публично-правовой компании «Фонд защиты прав граждан – участников долевого строительства» от 19.03.2021 №Вх.105397/21

п р и к а з ы в а ю:

Внести изменение в разрешение на строительство от 09.09.2015 № ru52504000-447, с изменениями, внесенными приказами министерства строительства Нижегородской области от 02.10.2019 № 256/рд, от 26.06.2020 №106/рд, от 14.08.2020 №131/рд, от 19.10.2020 № 206/рд, от 29.10.2020 №214/рд, от 22.12.2020 №249/рд, от 23.12.2020 №250/рд, от 03.02.2021 №15/рд, от 03.03.2021 №34/рд объекта капитального строительства «I очередь строительства жилого комплекса, расположенного по адресу: Нижегородская область, Богородский район, участок, прилегающий к п.Новинки. (Завершение строительства). 1-22 этапы строительства» строку «краткие проектные характеристики, описание этапа строительства, реконструкции, если разрешение выдается на этап строительства, реконструкции» после слов «1962,88 куб.м.» дополнить словами «14 этап строительства – жилой дом №б: площадь застройки – 774,0 кв.м, количество этажей – 9 (8 жилых + подвал), общая площадь здания – 5802,5 кв.м, строительный объем здания – 18265,7 куб.м, в том числе ниже отм.0,000 – 1863,3 куб.м. 20 этап строительства – жилой дом №23: площадь застройки – 713,2 кв.м, количество этажей – 9 (8 жилых + подвал), общая площадь здания – 5854,0 кв.м, строительный объем здания – 18601,88 куб.м, в том числе ниже отм.0,000 – 2012,2 куб.м.».

Первый заместитель министра

Д.Е.Груничев



Приказом министерства строительства Нижегородской области от 25.03.2021 № 48/рп в настоящее время разрешение внесены изменения.

Первый заместитель
министра строительства
Нижегородской области
25.03.2021



Д.Е. Груничев



Прошито и пронумеровано
лист 2
И.о. министра строительства
Нижегородской области
Д.Е. Груничев

4/9/2021

Исходные данные

2. Сведения о геодезической основе, использованной при подготовке технического плана Система координат МСК-52

№ п/п	Название пункта и тип знака геодезической сети	Класс геодезической сети	Координаты, м		Сведения о состоянии на «18» октября 2022 г.		
			X	Y	наружного знака пункта	центра пункта	марки
1	2	3	4	5	6	7	8
1	Широтная Пир.	4	523004.87	2215344.28	Сохранился	Сохранился	Сохранился
2	Охотино Сигн.	1	514722.64	2195500.56	Сохранился	Сохранился	Сохранился
3	Афанасьево Пир.	2	496358.52	2199324.16	Сохранился	Сохранился	Сохранился



ООО «ТРИДИКА»

117292, г.Москва, Нахимовский пр-т, д. 52/27, этаж 1,
комната Б, офис 43

info@tridika-bim.ru

www.tridika-bim.ru

+7(495)755-69-69

ИНН: 7728870154

КПП: 772801001

ОГРН: 1147746129640

ОКПО: 29000280

Регистрационный номер СРО-П-185-16052013

**Заказчик – Фонд «Специальные проекты Фонда защиты прав дольщиков»
в лице ООО «Технический заказчик Фонда защиты прав граждан
участников долевого строительства»**

**«I очередь строительства жилого комплекса, расположенного по
адресу: Нижегородская область, Богородский район, участок,
прилегающий к п. Новинки.
1,2,3,4,5,6,7,8,9,10,11,12,13,14,15,16,17,18,19,20,21,22 этапы
строительства.» (Завершение строительства).**

14 этап строительства (жилой дом №6)

ПРОЕКТНАЯ ДОКУМЕНТАЦИЯ

Раздел 3.

Архитектурные решения

НН-SC-05-2019-6-AP

Том 3

Москва, 2021



ООО «ТРИДИКА»

117292, г.Москва, Нахимовский пр-т, д. 52/27, этаж 1,
комната Б, офис 43

info@tridika-bim.ru

www.tridika-bim.ru

+7(495)755-69-69

ИНН: 7728870154

КПП: 772801001

ОГРН: 1147746129640

ОКПО: 29000280

Регистрационный номер СРО-П-185-16052013

**Заказчик – Фонд «Специальные проекты Фонда защиты прав дольщиков»
в лице ООО «Технический заказчик Фонда защиты прав граждан
участников долевого строительства»**

**«I очередь строительства жилого комплекса, расположенного по
адресу: Нижегородская область, Богородский район, участок,
прилегающий к п. Новинки.
1,2,3,4,5,6,7,8,9,10,11,12,13,14,15,16,17,18,19,20,21,22 этапы
строительства.» (Завершение строительства).**

14 этап строительства (жилой дом №6)

ПРОЕКТНАЯ ДОКУМЕНТАЦИЯ

Раздел 3.

Архитектурные решения

НН-SC-05-2019-6-AP

Том 3

Главный инженер проекта

И.Л. Липатов

Главный архитектор объекта

Л.В. Черницова

Москва, 2021

Инв. № подл.	Подп. и дата	Взам.инв.№

5.5.3	НН-SC-05-2019-6-ИОС5.6	Часть 6. Телефонизация, радиовещание, интернет.	ООО «Проект-Строй» (в рамках обязательств ООО «Нова Телеком»)
6	НН-SC-05-2019-6-ПОС	Раздел 6. Проект организации строительства	
7	НН-SC-05-2019-6-ПОД	Раздел 7. Проект организации работ по сносу или демонтажу объектов капитального строительства	Разработка раздела не требуется
8	НН-SC-05-2019-6-ООС	Раздел 8. Перечень мероприятий по охране окружающей среды	
9.1	НН-SC-05-2019-6-ПБ1	Раздел 9. Мероприятия по обеспечению пожарной безопасности Часть 1	
9.2	НН-SC-05-2019-6-ПБ2	Раздел 9. Мероприятия по обеспечению пожарной безопасности Часть 2. Автоматическая установка пожарной сигнализации. Система оповещения и управления эвакуацией людей при пожаре.	
10	НН-SC-05-2019-6-ОДИ	Раздел 10. Мероприятия по обеспечению доступа инвалидов	
10(1)	НН-SC-05-2019-6-ЭЭ	Раздел 10(1). «Мероприятия по обеспечению соблюдения требований энергетической эффективности и требований оснащённости зданий, строений и сооружений приборами учёта используемых энергетических ресурсов».	
		Раздел 11. «Смета на строительство объектов капитального строительства»	
11.1	НН-SC-05-2019-6-СМ1	Часть 1. «Сводный сметный расчет стоимости строительства. Объектные и локальные сметные расчёты»	
11.2	НН-SC-05-2019-6-СМ2	Часть 2. «Прайс-листы на стоимость оборудования и материалов»	
11.3	НН-SC-05-2019-6-СМ3	Часть 3. «Ведомости объемов работ»	
12	НН-SC-05-2019-6-ТБЭ	Раздел 12. «Требования к обеспечению безопасной эксплуатации объекта капитального строительства».	
12(1)	НН-SC-05-2019-6-ПКР	Раздел 12(1). «Сведения о нормативной периодичности выполнения работ по капитальному ремонту многоквартирного дома, необходимых для обеспечения безопасной эксплуатации такого дома, об объеме и составе указанных работ».	
НН-SC-05-2019-6-СП			
Лист			
2			

Взамен инв. №

Подпись и дата

Индв. № подл.

Изм.	Кол.уч.	Лист	№ док.	Подп.	Дата

Содержание тома №3

Обозначение	Наименование	Примеч.
	Титульный лист	
НН-СС-05-2019-6-АР.С	Содержание тома №3	
НН-СС-05-2019-6-АР.ПЗ	Пояснительная записка	
НН-СС-05-2019-6-АР	Графическая часть:	
	Лист 1. Кладочный план подвала на отм. -2.640. М1:100	
	Лист 2. Кладочный план 1-го этажа на отм. +0.020. М1:100	
	Лист 3. Кладочный план 2 этажа на отм. +2.870. М1:100	
	Лист 4. Кладочный план 3-4 этажей на отм. +5.720, +8,570. М1:100	
	Лист 5. Кладочный план 5-8 этажей на отм +11.420, +14.270, +17.120, +19.970 М1:100	
	Лист 6. Кладочный план выхода на кровлю. М 1:100	
	Лист 7. План кровли М1:100	
	Лист 8. Маркировочный план подвала на отм -2.640 М1:100	
	Лист 9. Маркировочный план 1-го этажа на отм. +0.020. М1:100	
	Лист 10. Маркировочный план 2 этажа на отм. +2.870. М1:100	
	Лист 11. Маркировочный план 3 этажа на отм. +5.720. М1:100	
	Лист 12. Маркировочный план 4 этажа на отм. +8,570. М1:100	
	Лист 13. Маркировочный план 5-8 этажей на отм +11.420, +14.270, +17.120, +19.970 М1:100	
	Лист 14. Маркировочный план выхода на кровлю. М 1:100	
	Лист 15. Разрез 1-1, 2-2. М1:100	
	Лист 16. Типы наружных стен М1:20	
	Лист 17. Типы внутренних стен М1:10.	
	Лист 18. Фасад 1-19. М1:100	
	Лист 19. Фасад 19-1. М1:100	
	Лист 20. Фасады А-Ж, Ж-А. М1:100	
	Лист 21. Сводная спецификация заполнения дверных и оконных проемов.	
	Лист 22. Схема заполнения оконных, балконных и дверных проемов	
	Лист 23. Сводная экспликация полов	
	Лист 24. Сводная ведомость отделки стен и потолков	
	Лист 25. Сводные спецификации материалов наружных и внутренних стен.	
	Лист 26. Типовые узлы крепления стен и перегородок	
	Лист 27. Сводная ведомость перемычек	

Согласовано

Взам. инв. №

Подп. и дата

Инв. № подл.

НН-СС-05-2019-6-АР-С

Изм.	Кол. уч.	Лист	№ док.	Подп.	Дата
Разработал		Чухнова		<i>Чухнова</i>	02.21
Проверил		Черницова		<i>Черницова</i>	02.21
ГАП		Черницова		<i>Черницова</i>	02.21
ГИП		Липатов		<i>Липатов</i>	02.21

Пояснительная записка

Стадия	Лист	Листов
П	1	1



1. Описание и обоснование внешнего и внутреннего вида объекта капитального строительства, его пространственной, планировочной и функциональной организации

Завершение строительства жилого дома выполняется на основании Технического заключения по результатам комплексного инженерно-технического обследования объекта незавершенного жилищного строительства на объекте «14 этап строительства жилого комплекса, расположенного по адресу: Нижегородская область, Богородский район, участок прилегающий к п. Новинки», выполненное НИИ ПТЭС ООО «Научно-исследовательский институт проектирования, технологии и экспертизы строительства»

Достраиваемый жилой дом близок к прямоугольной форме в плане с габаритными размерами 50,730x12,900м в осях 1-19/А-Ж, с плоской кровлей, без технического этажа в верхней части. Высота жилых этажей здания 2,85 м, высота подвального этажа мах 2,62 м. Высота жилого дома от планировочной отметки проезда для пожарной техники до уровня подоконника последнего жилого этажа составляет не более 28 метров. Относительная отметка 0,00 соответствует абсолютной отметке по балтийской системе координат = 121,40 м над уровнем моря. Пол первого этажа соответствует отметке +0,020.

Многоквартирный жилой дом расположен на небольшом рельефе – разность отметок по углам здания с разных сторон здания составляет 0,27 м.

В подвальном этаже размещаются помещения разводки инженерных коммуникаций, технические помещения, узел учета воды, ИТП, насосная, узел учета тепла, тепловой пункт, два блока внеквартирных хозяйственных кладовых жильцов. Технические помещения, расположенные в подвале, блоки внеквартирных хозяйственных кладовых жильцов, оборудованы отдельными входами, обособленными от входа в жилую часть.

На 1-м этаже располагается входная группа жилой части, состоящая из входного тамбура, вестибюля и лестничной клетки с лифтом, предусмотрено помещение уборочного инвентаря. На 1-м этаже так же располагается венткамера и электрощитовая с изолированными входами с улицы.

Входы в жилой подъезд предусмотрены с учетом беспрепятственного движения маломобильных групп населения. Рядом с входной лестницей расположен вертикальный подъемник для маломобильных групп населения.

На этажах с первого по восьмой запроектированы жилые квартиры. На каждом этаже предусмотрено расположение однокомнатных, двухкомнатных и трехкомнатных квартир. Планировочные решения квартир выполнены на основе функционального зонирования: жилые помещения (изолированные

Согласовано	

Взам. инв. №	
Подп. и дата	

Инв. № подл.					
	Изм.	Кол. уч.	Лист	№ док.	Подп.
	Разработал	Чухнова			02.21
	Проверил	Черницова			02.21
	ГАП	Черницова			02.21
	ГИП	Липатов			02.21

НН-СС-05-2019-6-АР.ПЗ

Пояснительная записка

Стадия	Лист	Листов
П	1	7
		

комнаты) и подсобные (кухня, кухня-ниша или кухня-столовая, прихожая, совмещенный санузел). Помещения квартир оборудованы: кухня – местом под установку электрической плиты и розеткой для нее, а также мойкой; ванная комната – ванной, умывальником и унитазом.

Связь между этажами осуществляется посредством **пассажирского лифта «ЩЛЗ» 1011E (МП) 1950x2550 900ЦО** и одной лестничной клетки Л1. Квартиры, выходящие на лестничную клетку, имеют двери с пределом огнестойкости E160. **Мусоропровод не запроектирован согласно заданию на проектирование и согласовано письмом №452 от 07.12.2020 от администрации Новинского сельсовета.** Для сбора мусора на территории жилого дома предусмотрена площадка, на которой устанавливаются мусоросборные контейнеры.

Выход на кровлю осуществляется по отдельному маршруту из лестничной клетки с уклоном не более 2:1. Дверь выхода на кровлю предусмотрена противопожарная с пределом огнестойкости не менее E130. На кровле предусмотрено устройство ограждения высотой не менее 1,2м, в местах перепадов кровли более 1 м предусмотрены пожарные лестницы. На плоской кровле организован внутренний водосток.

2. Обоснование принятых объемно-пространственных и архитектурно-художественных решений в части соблюдения предельных параметров разрешенного строительства объекта капитального строительства

Параметры проектируемого объекта не превышают разрешённых по Градостроительному плану земельного участка.

В соответствии с действующим Генеральным планом муниципального образования «Новинский сельсовет» Богородского района Нижегородской области» участок строительства относится к «Зонам жилой застройки» – зона застройки домами средней этажности (менее 9 этажей).

Проектирование данного объекта осуществлялось на основании согласованного проекта планировки территории, а также мастерплана, выполненного фирмой NIKKEN SEKKEI LTD (Япония) и Технического задания Заказчика. Проект завершения строительства разработан на основании Задания на проектирование и технического заключения по результатам обследования.

Основные характеристики здания:

Здание жилое:

Класс функциональной пожарной опасности – Ф1.3;

Степень огнестойкости – II;

Класс конструктивной пожарной опасности – С0;

Уровень ответственности – II (нормальный).

Категории помещений по взрывопожарной и пожарной опасности:

Помещения категорий А (повышенная взрывопожароопасность) и Б (взрывопожароопасность) не предусматриваются.

Взам. инв. №
Подп. и дата
Инв. № подл.

Изм.	Кол. уч.	Лист	№ док.	Подп.	Дата	НН-СС-05-2019-6-АР.ПЗ	Лист
							2

ТЕХНИКО-ЭКОНОМИЧЕСКИЕ ПОКАЗАТЕЛИ

№ п/п	Наименование	Единицы изм.	Количество
1	Кол-во этажей, в т.ч. жилых	-	9
			8
2	Количество секций	-	1
3	Количество квартир, в том числе:	шт	96
	1-комнатных	шт	50
	2-комнатных	шт	38
	3-комнатных	шт	8
4	Площадь застройки	м ²	774,00
	В т.ч. крыльца, площадки входов, приямки		60,81
5	Площадь здания	м ²	5802,50
6	Общая площадь квартир (с учетом балконов с коэф. 0,3)	м ²	3797,1
7	Площадь квартир	м ²	3739,56
8	Жилая площадь квартир	м ²	1774,42
9	Общая площадь кладовых	м ²	65,12
10	Количество кладовых	шт	21
11	Общая площадь помещений мест общего пользования	м ²	821,99
12	Общая площадь технических помещений	м ²	75,49
13	Общая площадь помещений для прокладки коммуникаций	м ²	361,77
14	Общий строительный объём, в том числе:	м ³	18265,7
	надземной части	м ³	16402,4
	подземной части	м ³	1863,3

Инв. № подл.	Подп. и дата	Взам. инв. №
--------------	--------------	--------------

Изм.	Кол. уч.	Лист	№ док.	Подп.	Дата	НН-СС-05-2019-6-АР.ПЗ	Лист 3
------	----------	------	--------	-------	------	-----------------------	-----------

3. Обоснование принятых архитектурных решений в части обеспечения соответствия зданий, строений и сооружений установленным требованиям энергетической эффективности

Проектом предусмотрено использование современных строительных материалов, отвечающих установленным требованиям энергетической эффективности. Все материалы сертифицированы для использования на территории РФ.

4. Перечень мероприятий по обеспечению соблюдения установленных требований энергетической эффективности к архитектурным решениям, влияющим на энергетическую эффективность зданий, строений и сооружений

Перечень мероприятий по обеспечению соблюдения установленных требований энергетической эффективности, включая расчёт энергетической эффективности здания, представлен в разделе проекта «Мероприятия по обеспечению соблюдения требований энергетической эффективности и требований оснащенности зданий, строений и сооружений приборами учета используемых энергетических ресурсов».

5. Описание и обоснование использованных композиционных приемов при оформлении фасадов и интерьеров объекта капитального строительства

Используемые строительно-отделочные материалы:

Цоколь – тонкослойная штукатурка. Цветовое решение уточняется по согласованию с заказчиком.

Фасады 1-го этажа – кирпич облицовочный колотый, типа «Бессер» цвет – «шоколад».

Фасады (2-8 эт) – Тонкослойная фактурная штукатурка системы "Ceresit", фактура "КОРОЕД". Цветовое решение уточняется по согласованию с заказчиком.

Лоджии – из алюминиевого профиля, цвет белый. Низ остекления

лоджий – одинарное окрашенное стекло АГС Colorbel (НГ) или аналог (стемалит), цвет – RAL 8017.

Окна – ПВХ профиль, цвет – белый, заполнение двухкамерный стеклопакет, сопротивление теплопередаче не менее 0,66 м²*С/Вт.

Витражи (угловые окна) – ПВХ профиль, цвет – белый, сопротивление теплопередаче не менее 0,66 м²*С/Вт.

Все материалы могут быть уточнены на стадии Рабочей документации при выборе фирмы-производителя.

Взам. инв. №	
Подп. и дата	
Инв. № подл.	

										Лист
										4
Изм.	Кол. уч.	Лист	№ док.	Подп.	Дата	НН-СС-05-2019-6-АР.ПЗ				

6. Описание решений по отделке помещений основного, вспомогательного, обслуживающего и технического назначения

Внутренняя отделка предусматривается в соответствии с назначением помещений, с применением современных высокоэффективных строительных материалов.

Отделка межквартирных коридоров, лифтовых холлов, лестничных площадок, электрощитовой и т.п. включают в себя: подготовку стен и потолков под финишный отделочный слой, штукатурку, окраску и/или облицовку из керамической плитки в зависимости от назначения помещений.

Стены в помещении уборочного инвентаря на всю высоту облицовываются керамической плиткой, потолок – окраска вододисперсионной краской.

Стены помещений водомерного узла, насосной, венткамеры, ИТП – окраска водостойкой вододисперсионной краской по подготовленной поверхности, потолки – покраска вододисперсионной краской по подготовленной поверхности, полы – эластобетон по подготовленной поверхности. Стены в помещении электрощитовой – окраска водостойкой вододисперсионной краской по подготовленной поверхности, потолки – покраска вододисперсионной краской по подготовленной поверхности, полы – керамическая плитка.

В технических помещениях для прокладки инженерных коммуникаций в подвале: потолки – без декоративной отделки, стены – без отделки, полы – эластобетон по подготовленной поверхности.

Отделка внеквартирных хозяйственных кладовых жильцов изнутри: – потолки – без декоративной отделки с огнезащитным слоем, – стены – без отделки, – полы – эластобетон по подготовленной поверхности. Отделка общих помещений блока внеквартирных хозяйственных кладовых жильцов – потолки – без декоративной отделки, полы – без отделки, стены – окраска водостойкой вододисперсионной краской по подготовленной поверхности.

Помещения входных тамбуров подвала и 1-го этажа: стены, потолки – утепление минеральной ватой, штукатурка, окраска. Полы тамбура на 1-м этаже – отделка керамической плиткой. Пол тамбура в подвале – эластобетон по подготовленной поверхности.

В коммерческом жилье отделка квартир:

Жилые комнаты, коридоры в квартире:

стены – обои под окраску, потолок – окраска вододисперсионной краской, пол – линолеум.

Кухни:

стены – окраска вододисперсионной краской, потолок – окраска вододисперсионной краской, пол – линолеум.

Санузлы:

стены – керам. плитка на всю высоту, потолок – окраска вододисперсионной краской, пол – керамическая плитка.

Взам. инв. №
Подп. и дата
Инв. № подл.

Изм.	Кол. уч.	Лист	№ док.	Подп.	Дата	НН-СС-05-2019-6-АР.ПЗ	Лист
							5

В отделке помещений и путей эвакуации используются отделочные материалы, имеющие сертификаты пожарной безопасности или протоколы лабораторий (испытательных центров) испытаний на горючесть, воспламеняемость, распространение пламени, токсичность и дымообразующую способность. Согласно ФЗ-123 «Технический регламент о требованиях пожарной безопасности», табл. №28, класс пожарной опасности отделочных материалов, примененных на путях эвакуации не более указанного ниже

Класс (подкласс) функциональной пожарной опасности здания	Этажность и высота здания	Класс пожарной опасности материала, не более указанного			
		для стен и потолков		для покрытия полов	
		Вестибюли, лестничные клетки, лифтовые холлы	Общие коридоры, холлы, фойе	Вестибюли, лестничные клетки, лифтовые холлы	Общие коридоры, холлы, фойе
Ф1.2; Ф1.3; Ф2.3; Ф2.4; Ф3.1; Ф3.2; Ф3.6; Ф4.2; Ф4.3; Ф4.4; Ф5.1; Ф5.2; Ф5.3	не более 9 этажей или не более 28 метров	КМ2	КМ3	КМ3	КМ4

7. Описание архитектурных решений, обеспечивающих естественное освещение помещений с постоянным пребыванием людей

Расчет инсоляции жилого дома выполнен в соответствии с требованиями СП 54.13330.2011 «Здания жилые многоквартирные», СНиП 2.07.01-89 «Градостроительство. Планировка и застройка городских и сельских поселений», СанПиН 2.2.1/2.1.1.1076-01 «Гигиенические требования к инсоляции и солнцезащите помещений жилых и общественных зданий и территорий» и СанПиН 2.1.2.2645-10 «Санитарно-эпидемиологические требования к условиям проживания в жилых зданиях и помещениях».

- расчетный период инсоляции – с 22 апреля по 22 августа;
 - нормируемая продолжительность непрерывной инсоляции для жилых помещений центральной зоны (58 ° с.ш. – 48° с.ш.) – не менее 2 часов в день, прерывистой не менее 2,5 часа в день с 22 марта по 22 сентября. Планировка жилых комнат обеспечивает нормируемую инсоляцию каждой квартиры.

Продолжительность инсоляции обеспечивается в однокомнатных квартирах, квартирах-студиях и в двухкомнатных квартирах не менее чем в одной жилой комнате.

Отношение площади световых проемов к площади пола жилых помещений и кухни приняты не более 1:5,5 и не менее 1:8.

Взам. инв. №	
Подп. и дата	
Инв. № подл.	

Изм.	Кол. уч.	Лист	№ док.	Подп.	Дата	НН-СС-05-2019-6-АР.ПЗ	Лист
							6

8. Описание архитектурно-строительных мероприятий, обеспечивающих защиту помещений от шума, вибрации и другого воздействия

Для обеспечения нормативных требований по защите помещений от воздушного и ударного шума от расположенного в подвальном этаже помещений теплового узла предусматривается устройство железобетонного перекрытия толщиной 180 мм с теплозвукоизоляционным слоем со стороны потолка технических помещений, и дополнительного звукоизоляционного слоя в конструкции пола вышележащих помещений. В помещении теплового узла предусмотрен подшивной потолок КНАУФ П231 с заполнением плитами Шуманет - 40мм.

Понижение уровня шума внутри здания достигается за счет использования в ограждающих конструкциях эффективных стеновых материалов, теплоизоляции покрытия эффективным утеплителем, остекление наружных окон двухкамерными стеклопакетами с пятикамерным ПВХ-профилем и нормируемым уровнем снижения воздушного шума, а также шумозащищенных вентиляционных приточных устройств AERECO EMM2 11-35 + E-EMM2.

Установка и крепление к несущим конструкциям элементов инженерного оборудования производится с использованием вибро- и звукоизоляционных прокладок, виброгасящих оснований, звукоизоляционных отделок помещений с установленным шумоизлучающим оборудованием, препятствующим распространению вибрации и шумов по конструкциям.

Здание выполнено - как «шумозащитное». Межквартирные перегородки и перегородки, отделяющие квартиры от межквартирного коридора и лестничной клетки выполнены с индексом изоляции воздушного шума не менее 52дБ в соотв. с СП 54.13330.2016 п.9.24 (расчёт согласно СП 23-103-2003) из газобетонного блока D600, толщиной 200мм и(или) из железобетона толщиной 200мм. Для газобетонного блока D600 толщиной 200 мм предусмотрено дополнительное оштукатуривание с двух сторон слоем не менее 25 мм.

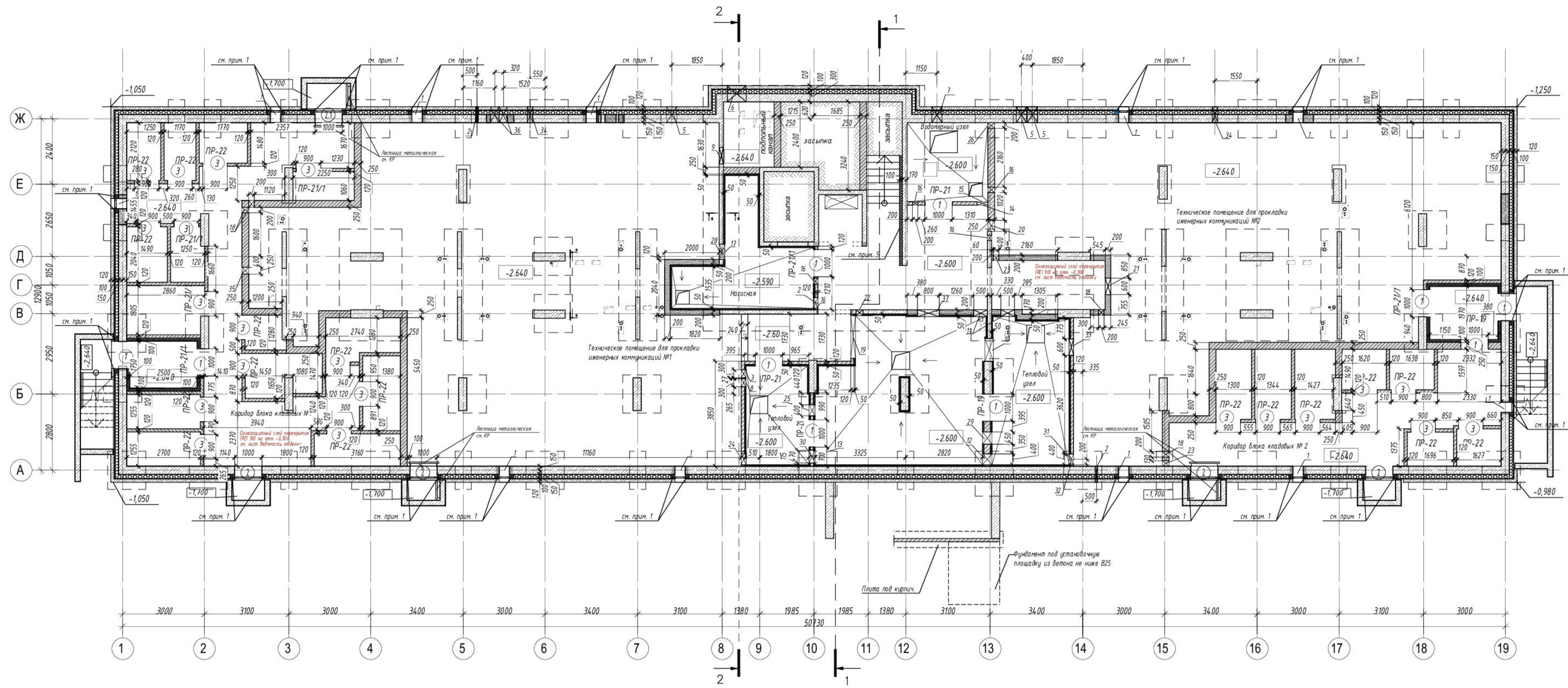
9. Описание решений по декоративно-художественной и цветовой отделке интерьеров - для объектов непромышленного назначения.

Внутренняя отделка помещений выполняется в соответствии с ведомостью отделки помещений.

Цвет потолков - белый. Цвет покрытия полов и стен - светлые бежевые оттенки. Входные двери - однотипные, индивидуального изготовления.

Взам. инв. №
Подп. и дата
Инв. № подл.

Изм.	Кол. уч.	Лист	№ док.	Подп.	Дата	ИИ-СС-05-2019-6-АР.ПЗ	Лист
							7



Ведомость отверстий

№ отв на схеме	Размеры, мм		Отметка низа	Назначение	Примечание
	б	h			
1	380	300	-0,600	АР	
2	Ø90		-1,000	ВК	Отметка оси гильзы
3	Ø300		-1,760	ТС	Отметка оси гильзы
4	250	510	-0,850	ВК	
5	Ø377		-2,611	ВК	Отметка оси гильзы
6	700	450	-2,320	ЗОМ	
7	Ø110		-3,454	ВК	Отметка оси гильзы
8	Ø300		-1,100	ТС	Отметка оси гильзы
9	600	300	-1,250	ЗОМ	Уложить 4 стержня d=8 L=1100
10	840	860	-1,200	ОВ+ТМ	
11	500	510	-0,850	ВК	
12	400	550	-0,850	ОВ	
13	470	895	-1,235	ТМ	
14	400	200	-0,500	ОВ	
15	400	200	-2,100	ОВ	Уложить 2 стержня d=8 L=700
16	200	200	-0,600	ВК	
17	500	300	-0,770	ВК	
18	200	200	-0,500	ОВ	
19	1570	550	-0,850	ОВ	
20	400	300	-0,600	ОВ	
21	600	510	-0,850	ВК	
22	250	510	-0,850	ВК	
23	200	200	-2,640	ОВ	Уложить 4 стержня d=8 L=700
24	400	200	-1,360	ОВ	Уложить 2 стержня d=8 L=900
25	400	200	-0,600	ОВ	
26	200	200	-2,600	ОВ	Уложить 4 стержня d=8 L=700
27	400	200	-0,900	ОВ	Уложить 2 стержня d=8 L=900
28	400	200	-2,090	ОВ	
29	450	550	-0,890	ТМ	
30	470	590	-2,355	ТМ	Уложить 2 стержня d=8 L=1100
31	400	200	-1,810	ОВ	Уложить 2 стержня d=8 L=700
32	200	300	-0,600	ОВ	
33	600	310	-0,610	ВК	
34	200	200	-1,100	ОВ	
35	250	250	-0,550	ОВ	
36	Ø325		-2,500	ТС	Отметка оси гильзы
37	800	510	-0,850	ВК	

Спецификация перемычек подвала

Марка	Эскиз	Кол-во, шт	Примечание
ПР - 19		2	
ПР - 21		3	
ПР - 22		18	
ПР - 21/1		6	

Ведомость материалов внутренних стен подвала

Обозначение типа стен	Наименование	Площадь, м2	Объем, м3	Примечание
Утепление тамбура	Минераловатный утеплитель, t=150мм	40,20	6,03	
Шов примыкания к ж/б плите перекрытия	Минераловатный утеплитель, t=30мм	25,8	0,77	
Перегородки t=250 мм	Кирпич КР-р-по 1НФ/125/2/75 ГОСТ 530 - 2012	169,3	41,27	
Перегородки t=120 мм	Кирпич КР-р-по 1НФ/125/2/75 ГОСТ 530 - 2012	334,80	30,68	
	Выравнивающая стяжка из ц.п.р М 100 - 20мм	25,8	0,51	
Перегородки t=200 мм	Блоки из ячеистого бетона автоклавного твердения, класса В3,5 (М50), D600 по ГОСТ 31360-2007-200мм	40,4	8,07	
Утепление тамбура	Минераловатный утеплитель, t=100мм	13,2	1,32	
Звукоизоляция помещений	Звукопоглощающая плита Шумстоп -40мм (в 2 слоя)	14,73	5,89	
Звукоизоляция/огнестойкость	Звукопоглощающая плита Шумстоп -60мм (в 3 слоя)	13,4	0,80	

Ведомость материалов наружных стен подвала

Обозначение типа стен	Наименование	Площадь, м2	Примечание
Тип 1. Наружная стена ниже отм. 0.000	Монолитный бетон с армированием	См. раздел КР	
Тип 1. Наружная стена ниже отм. 0.000	Обмазочная гидроизоляция	См. раздел КР	
Тип 1. Наружная стена ниже отм. 0.000	Мембрана PLANTER Гео	См. раздел КР	
Тип 1. Наружная стена ниже отм. 0.000	Экструдированный пенополистирол "Пеноплекс Фундамент" (или аналог)-100мм	См. раздел КР	
Шов примыкания стен к ж/б плите перекрытия	Прокладка "Вилатерм- 30 СМ", м.п.	128,7 м	
Прямки, входа в подвал	Обмазочная гидроизоляция	См. раздел КР	
Прямки, входа в подвал	Мембрана PLANTER Гео	См. раздел КР	
Прямки (полностью), крыльцо входа на 1 этаж (полностью), входа в подвал выше уровня земли земли	Краска ROCKS'oil, декоративная штукатурка ROCKDECOR	32,3м²	
Крыльцо входа на 1 этаж	Краска ROCKS'oil, декоративная штукатурка ROCKDECOR	1,0 м²	

Спецификация элементов перемычек подвала

Поз.	Обозначение	Наименование	Кол-во	Масса ед., кг.	Примечание
13.1	ГОСТ 8509-93	L125x8, l=1400 мм	3	2164	
14.1	ГОСТ 8509-93	L125x8, l=1200 мм	24	1855	
15.1	ГОСТ 8509-93	L125x8, l=120 мм	6	1.86	
19	"HILTI"	Анкер шпилька HST М8x75/10	6	0.00	
28	ГОСТ 103-76	-50x4, L=230	8	0.36	
6.1	ГОСТ 8509-93	L90x8, l=1300 мм	4	14.21	

Ведомость оконных проемов подвала

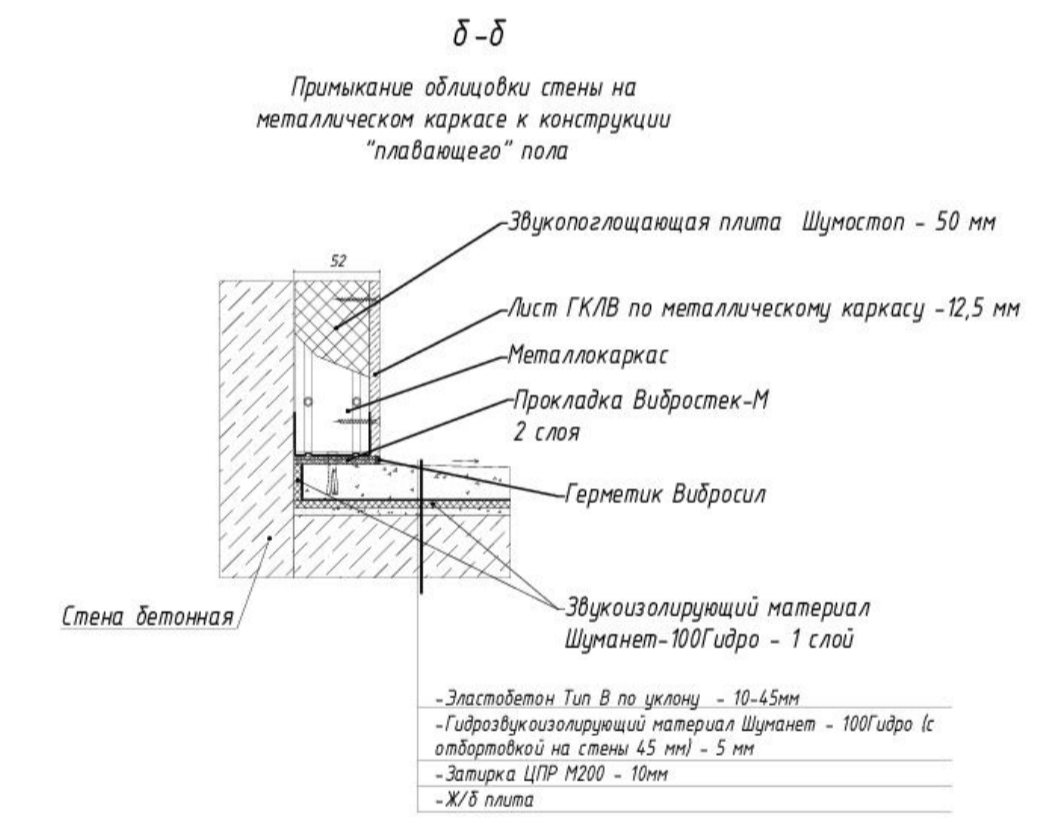
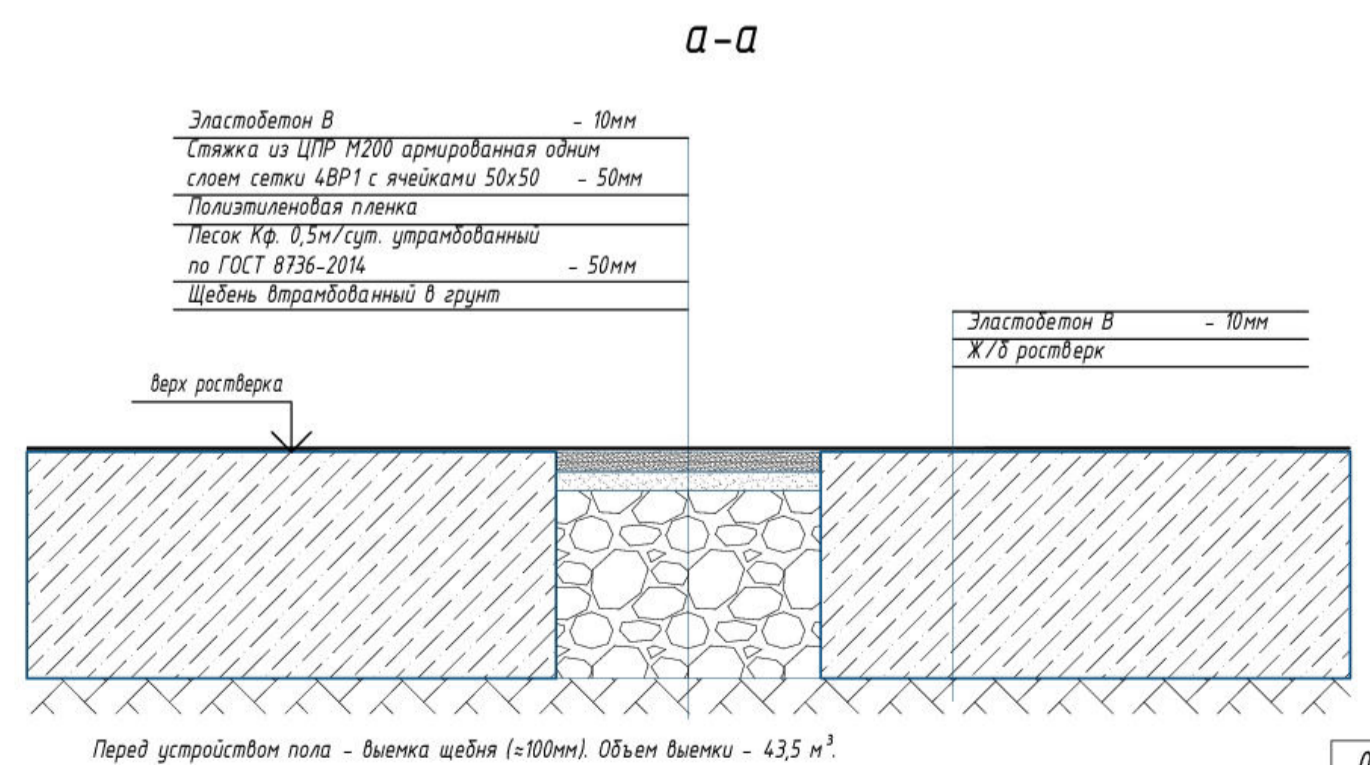
Марка проема	Размер проема (вхл), мм	Отм. низа проема	Примечание
2,1	1000x1600	-1,900	
2	1000x1200	-1,500	

Ведомость дверных проемов подвала

№	Размер проема	Отм. ур. ч.п	Примечание
1	1000x2100	отм. ур. ч.п	
3	900x2100	отм. ур. ч.п	

Спецификация отделки наружных оконных откосов

Обозначение	Наименование	Площадь, м2	Примечание
	Тонкослойная фактурная штукатурка - 5...7 мм	1,13 м²	



- УСЛОВНЫЕ ОБОЗНАЧЕНИЯ**
- Блоки из ячеистого бетона автоклавного твердения, класса В3,5 (М50) D600 по ГОСТ 31360-2007 - 200 мм
 - Монолитный железобетон
 - Утеплитель экструдированный пенополистирол "Пеноплекс Фундамент" - 100 мм
 - Кирпич КР-р-по 1НФ/125/2/75 ГОСТ 530 - 2012 120, 250мм
 - Кирпич облицовочный колотый, цвет "шакал" - 90 мм
 - Минераловатный утеплитель
 - Отверстие в стенах
 - Отверстие в плите перекрытия
 - Прямая сетка
 - Маркировка проемов
 - Маркировка перемычек
 - Маркировка отверстий

0.000=12140

Изм.	Кол-во	Лист	И. док.	Подпись	Дата
Разработал	Черницова	12.20			
ГАП	Черницова	12.20			
Н. контр.	Черницова	12.20			

ИИ-С5-2019-6-АР

1 очерт. строительства жилого комплекса, расположенного по адресу: Нижегородская обл., Богородский р-н, участок, прилегающий к п. Новинки (Забережье строительства).

Жилой дом №6

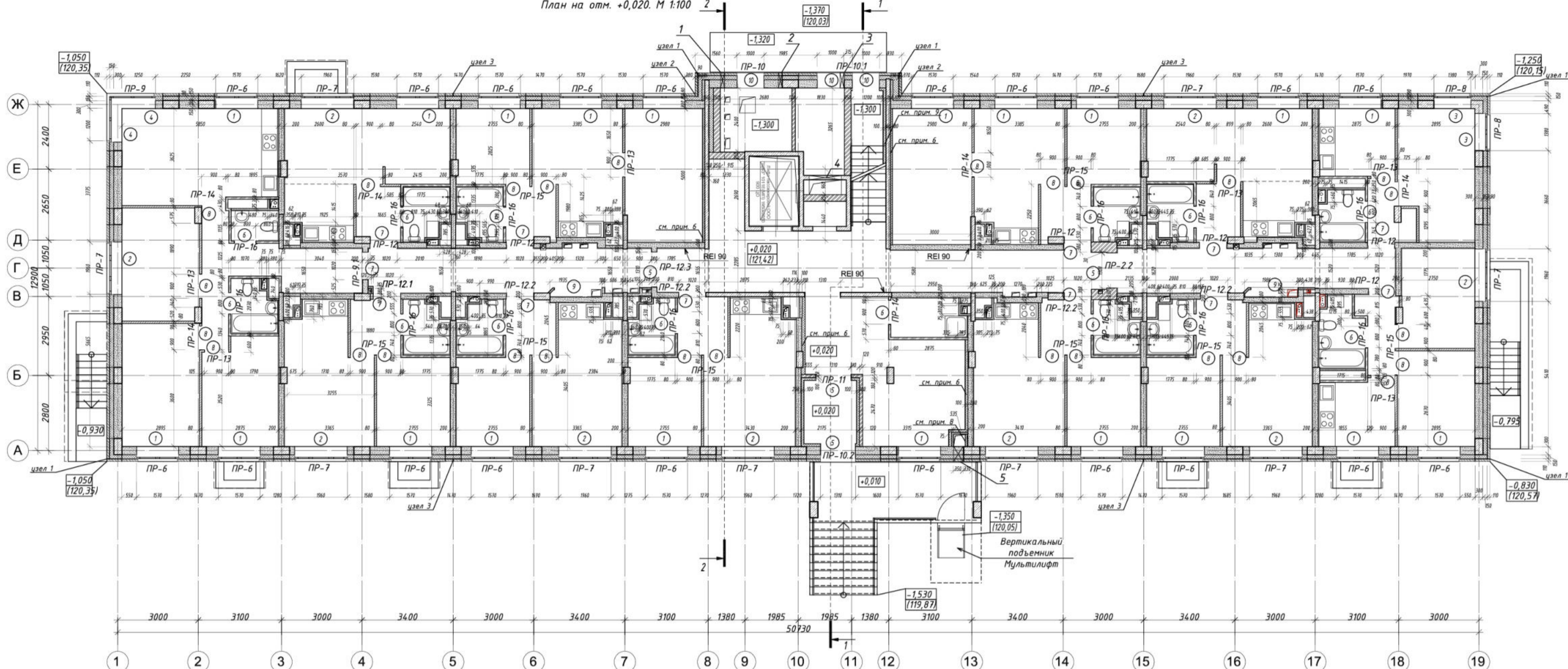
Стадия	Лист	Листов
П	1	

Кладочный план подвала на отм. -2,640 М 1:100

ТРИДИКА
Формат А1

Создано: 12.2020, 12:20
Взято из: 12.2020, 12:20
Информация: 12.2020, 12:20

- По периметру оконных и дверных проемов выполнить противопожарную рассечку из минераловатных плит типа НТ толщиной 100 мм, шириной 200 мм, плотностью не более 40 кг/м³.
- Кирпичную кладку выполнять на ц.п. растворе М100.
- Кирпичную кладку армировать оцинкованной кладочной сеткой 4Вр1 50/50 через каждые 4 ряда.
- Узлы крепления стен и перегородок см. лист 26.
- Выполнить теплоизоляцию стен минераловатным утеплителем толщиной 100 мм с последующим оштукатуриванием поверхности ЦПР по сетке.



Спецификация элементов перемычек 1-го этажа

Поз.	Обозначение	Наименование	Кол-во	Масса ед. к.к.	Примечание
1	ГОСТ 8509-93	L90x8, L=2300	20	20,44	
2	ГОСТ 8509-93	L90x8, L=2300	9	25,14	
3	ГОСТ 8509-93	L90x8, L=1720	2	18,79	
4	ГОСТ 8509-93	L160x100x9, L=3600	2	44,10	
5	ГОСТ 8509-93	L90x8, L=1440	1	15,73	
6	ГОСТ 8509-93	L90x8, L=2815	1	30,77	
7	ГОСТ 8509-93	L90x8, L=1750	1	19,13	
8	ГОСТ 8510-93	L90x8, L=1750	2	31,43	
9	ГОСТ 8510-93	L160x100x9, L=1420	6	25,50	
10	ГОСТ 8510-93	L160x100x9, L=1340	1	24,06	
11	ГОСТ 8510-93	L160x100x9, L=220	5	3,59	
12	ГОСТ 8510-93	L160x100x9, L=1220	6	21,91	
13	ГОСТ 8509-93	L90x8, L=90	6	0,98	
14	ГОСТ 8509-93	L50x5, L=1200	12	4,52	
15	ГОСТ 103-76	-50x6, L=310	222	0,48	
16	ГОСТ 5781-82	Арматура Ø12мм	12	1,15	
17	ГОСТ 5781-82	Арматура Ø12мм	16	2,00	
18	ГОСТ 5781-82	Арматура Ø12мм	26	1,07	
19	"НЛТИ"	Анкер шпилька Н5Г	14		
20	"НЛТИ"	Анкер шпилька М10x90/20	12		
21	ГОСТ 103-76	-50x6, L=350	5	0,82	
22	ГОСТ 103-76	-50x6, L=350	5	0,82	
26	ГОСТ 8509-93	L125x8, L=250	1	3,75	
28	ГОСТ 103-76	-50x6, L=230	6	0,36	
29	ГОСТ 8509-93	L125x8, L=1560	2	24,12	
30	"НЛТИ"	Анкер шпилька М12x100	6		
31	ГОСТ 8509-93	L90x8, L=170	1	0,73	
32	ГОСТ 103-76	-155x8, L=170	2	1,70	
33	ГОСТ 103-76	-90x8, L=250	2	2,73	
34	ГОСТ 8509-93	L200x8, L=210	2	2,63	

Ведомость проемов

Марка проема	Размер проема (выс. х шир.)	Отк. высота проема	Примечание
1	1570x1520	830 мм от ур. ч. п.	
2	1980x1520	830 мм от ур. ч. п.	
3	1980x1520	830 мм от ур. ч. п.	
4	1700x1520	830 мм от ур. ч. п.	

Ведомость отверстий 1-го этажа

Марка отв.	Размер в х в, мм	Отк. высота отв.	Примечание
1	150x150	+0,800	ОВ
2	150x150	+0,800	ОВ
3	150x150	+0,800	ОВ
4	1200x1200	-0,120	ОВ
5	350x500	+2,000	ОВ

Ведомость материалов наружных стен 1-го этажа

Обозначение типа стен	Наименование	Кол-во	Примечание
Внутренний слой наружных стен	Блоки из ячеистого бетона автоклавного твердения, класса В 3,5 (M50), D600 по ГОСТ 31360-2007	162,80 м ²	
Тип 2, 3 Наружный слой стен 1-го этажа	Кирпич облицовочный колотый типа "Бессер", цвет "шоколад" - 90 мм	270,78 м ²	
Тип 2, 3 Наружный слой стен 1-го этажа	Утеплитель - минераловатный маты ИЗОКМООС, ФАСАД БАТТС ЭКСТРА - 150 мм	266,96 м ²	
Шов примыкания к ж/б плите перекрытия	Минераловатный утеплитель, г-30	0,41 м ³	
Шов примыкания стен к ж/б плите перекрытия	Пенополиуретан "Вилатерм-30 СУ", мл.	132,1 м ³	
Тип 2, 3 Наружный слой стен 1-го этажа	Выравнивающая стяжка из ц.п.п М 100 - 20мм	1,25 м ²	
Тип 2, 3 Наружный слой стен 1-го этажа	Базальтовая кладочная сетка (классы 25x25 мм ТУ 21894-001-05204176-2000	102,72 м ²	
Внутренний слой наружных стен	Оцинкованная кладочная сетка 4 Вр-150/50 через 3 ряда	4,857 м ²	
Внутренний слой наружных стен	Базальтовая кладочная сетка (классы 25x25 мм ТУ 21894-001-05204176-2000	97,14 м ²	

Ведомость материалов внутренних стен 1-го этажа

Обозначение типа стен	Наименование	Кол-во	Примечание
Внутренние стены из блоков ячеистого бетона автоклавного твердения, класса В 3,5 (M50), D600 по ГОСТ 31360-2007	Блоки из ячеистого бетона автоклавного твердения, класса В 3,5 (M50), D600 по ГОСТ 31360-2007	3,54 м ³	
Внутренние стены из блоков ячеистого бетона автоклавного твердения, класса В 3,5 (M50), D600 по ГОСТ 31360-2007	Блоки из ячеистого бетона автоклавного твердения, класса В 3,5 (M50), D600 по ГОСТ 31360-2007	45,18 м ³	
Утепление перегородок	Минераловатный утеплитель, г-30	1,89 м ³	
Шов примыкания к ж/б плите перекрытия	Минераловатный утеплитель, г-30	0,60 м ³	
Перегородки влагонепроницаемые	Плита гипсовая пароизоляционная влагонепроницаемая г-80	12,53 м ²	
Перегородки толщ. 80 мм	Плита гипсовая газобетонная полнотелая г-80	15,40 м ²	
Перегородки толщ. 120 мм	Выравнивающая стяжка из ц.п.п М 100 - 20мм	0,55 м ²	
Перегородки толщ. 250 мм	Керамический кирпич марки Кр-р по 250x120x65/1, 4НФ/150/2,0/100 по ГОСТ 530-2012	5,87 м ³	
Перегородки толщ. 120 мм	Керамический кирпич марки Кр-р по 250x120x65/1, 4НФ/150/2,0/100 по ГОСТ 530-2012	2,04 м ³	
Звукоизоляция квартир	Звукоизоляционные минераловатные плиты толщ. 80 мм с оштукатуриванием по стене	46,06 м ²	
Теплоизоляция вентшапты	Теплоизоляционные вентшапты из минераловатных плит толщ. 100 мм с оштукатуриванием по стене	1,32 м ²	

Ведомость материалов каркасных перегородок 1-го этажа

Обозначение типа стен	Наименование	Площадь, м ²	Примечание
Защитка шахт и ств. инженерных коммуникаций	КНАУФ СЕБС Металлический каркас 50мм, Аквапанель - однослойная 12,5мм	111,80 м ²	

Спецификация перемычек 1-го этажа

Марка	Эскиз	Кол-во шт	Примечание
ПР - 6		20	
ПР - 7		9	
ПР - 8		2	
ПР - 9		1	

Спецификация перемычек 1-го этажа

Марка	Эскиз	Кол-во шт	Примечание
ПР - 10		1	
ПР - 10.1		1	
ПР - 10.2		1	
ПР - 11		1	
ПР - 12		6	

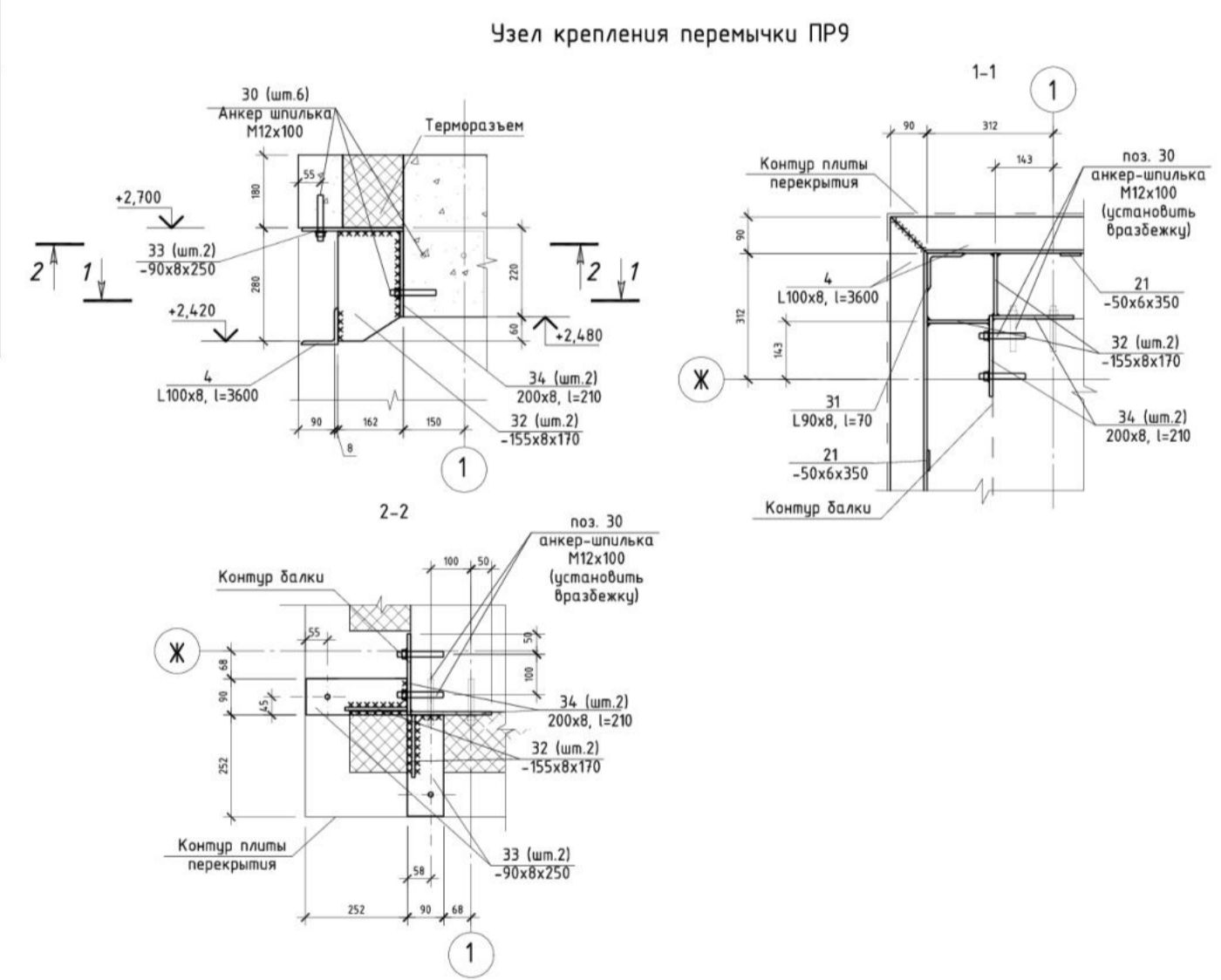
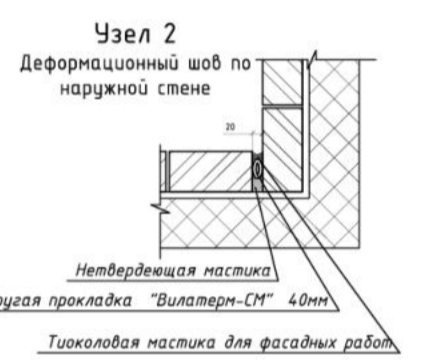
Спецификация перемычек 1-го этажа

Марка	Эскиз	Кол-во шт	Примечание
ПР - 12.1		1	
ПР - 12.2		4	
ПР - 13		6	
ПР - 14		6	
ПР - 15		8	

Спецификация перемычек 1-го этажа

Марка	Эскиз	Кол-во шт	Примечание
ПР - 16		13	
ПР - 22		1	
ПР - 12.3		1	

- Условные обозначения
- Минераловатный железобетон
 - Блоки из ячеистого бетона автоклавного твердения, класса В 3,5 (M50), D600
 - Керамический кирпич марки Кр-р по 250x120x65/1, 4НФ/150/2,0/100 по ГОСТ 530-2012
 - Гипсовые газобетонные влагонепроницаемые плиты
 - Гипсовые газобетонные облицовочные панели
 - Каркасная перегородка КНАУФ тип СБ5 из листа Аквапанель толщ. 12,5 мм на ГК 50/50
 - Минераловатный утеплитель
- ПР-13 - Позиционное обозначение перемычки над проемом
 ① - Позиционное обозначение проема



- Металлические накладки над проемами, впадины арматуры в лотках, стропила, каркасные впадины арматуры, лестничные клетки, пандусы - см. раздел ИИ.
- Примечания спецификации материалов и наружные материалы на плане показаны условно.
- Место установки нулевой отметки на плане показано условно.
- Металлические каркасные перегородки и наружные лестницы, каркасные перегородки, металлические лестничные площадки и раздвижные в разрыве ИИ.
- Прокладывать разделение стеной с помощью выкладки в впадине (каркасной выкладкой) - 90 мм.
- Выполнить звукоизоляцию стен минераловатным утеплителем толщиной 80 мм с последующим оштукатуриванием перегородки ЦРП по стене.
- Наружные стены из газобетонных блоков толщиной 300 мм армировать оцинкованной кладочной сеткой 4 Вр-150/50 через три ряда блоков в местах примыкания стен к минеральным плитам и стенам выложить гипсовую кладочную сетку не менее 80 мм. Высота сетки должна быть не менее 100 мм и превышать длину выкладки в 2 раза. Зазор между сеткой и блоками должен быть не менее 10 мм.
- Выполнить теплоизоляцию внутренних поверхностей стен гипсовыми минераловатными утеплителями толщиной 100 мм с последующим оштукатуриванием перегородки ЦРП по стене.
- Выполнить теплоизоляцию внутренней поверхности стен минераловатным утеплителем толщиной 100 мм с последующим оштукатуриванием перегородки ЦРП по стене.
- Выполнить крепление кладки из газобетонных блоков к минеральной плите с помощью гипсовой кладочной сетки 4 Вр-150/50 через два ряда блоков, сетку заделывать на минеральные конструкции и прикрывать гипсовыми блоками с высотой не менее 300 мм.
- Кирпичные кладки выложить на ЦРП разрыве ИИ.
- Кирпичные кладки армировать оцинкованной кладочной сеткой 4 Вр-150/50 через каждые 3 ряда.

0.000+121.4.0

Изм.	Дата	Исполн.	Проверен.	Дата	Исполн.	Проверен.
1	12.20					
2	12.20					
3	12.20					

ИИ-СГ-05-2019-6-АР

1 черт. строительная школа комплекс, расположенные по адресу: Новгородская обл., Боровицкий р-н, участок, прилегающий к л. Новинки

Разработчик: Чернышова

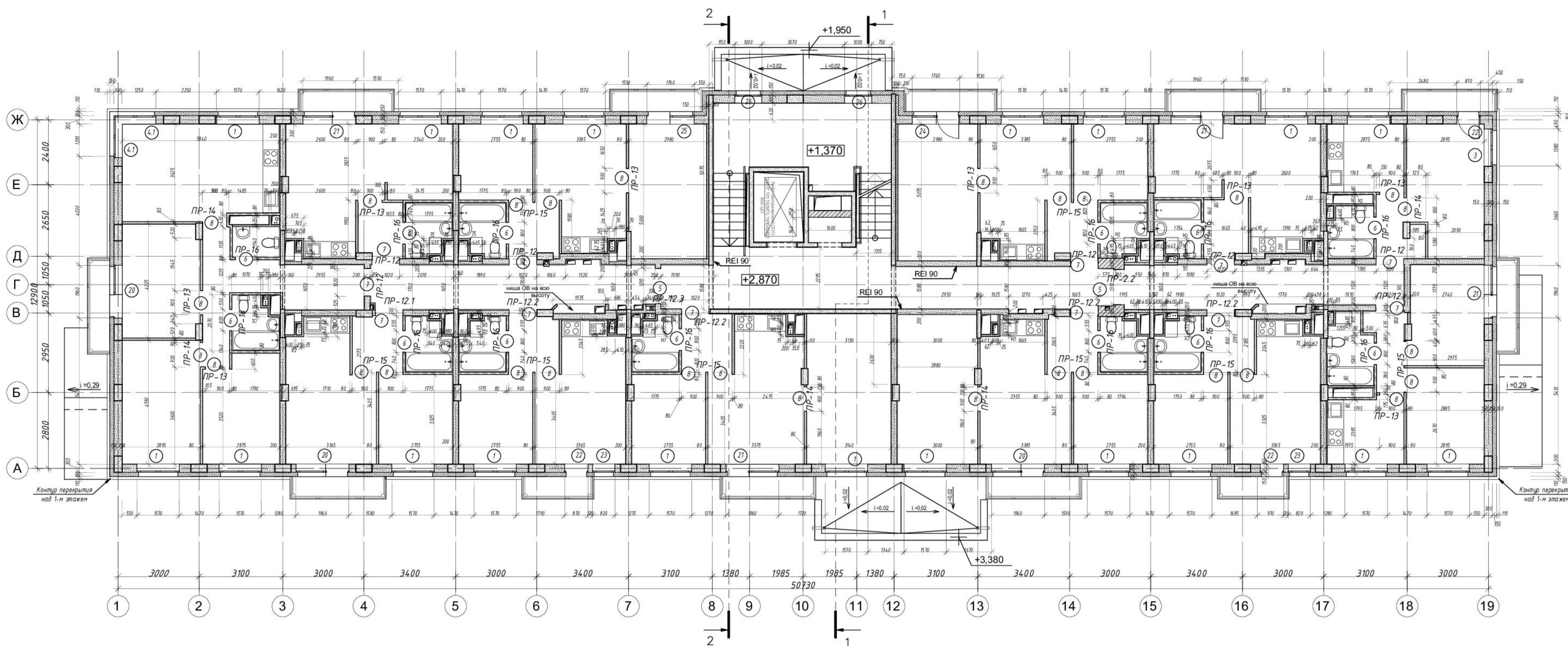
Специальность: Строительная школа

Исполнитель: Чернышова

Лист 2 из 2

Кладочный план 1 этажа на отк. +0,020. М 1:100

Фирма: ТРИДИКА



Ведомость материалов наружных стен 2-го этажа

Обозначение типа стен	Наименование	Кол-во	Примечание
Внутренний слой наружных стен	Блоки из ячеистого бетона автоклавного твердения, класса В 3,5 (M50); D600 по ГОСТ 31360-2007 на клеевой кле - 300 мм	160,36 м ²	
Шов примыкания к ж/б плите перекрытия	Минераловатный утеплитель, l=30 мм	0,41 м ³	
Внутренний слой наружных стен	Выравнивающая стяжка из цп/р М 100 - 20мм	1,33 м ³	
	Оцинкованная клadoчная сетка 4 Вр1-50/50 через 3 ряда	51,4 м ²	
Материалы параллели над козырьками	Базальтовая клadoчная сетка (вечки 25x25 мм) ТУ 218РФ-001-05204776-2000	102,8 м ²	
	Кирпич КР-р-по 1НФ/125/2,0/75 ГОСТ 530-2012 - 120 мм	8,20 м ²	
	Кирпич КР-р-по 1НФ/125/2,0/75 ГОСТ 530-2012 - 250 мм	11,60 м ²	
Отделка кровли козырьков	ЦПС-штукатурка по сетке 20 мм М150 - 10-20 мм	19,80 м ³	
	Гидроизоляция Техноэст ЭКП 4.0 с крупнозернистой посыпкой "Технониколь"	38,90 м ³	
	Техноэст ЭПТ	38,90 м ³	
	Праймер битумный "Технониколь М01"	38,90 м ³	
Наружный слой стен	Выравнивающая стяжка из цем. песч. р-ра М150 - 10-20 мм	19,10 м ³	
	Утеплитель минераловатные плиты "ROCKWOOL ФАСАД БАТТС ЭКСТРА 150" - мм	300,29 м ²	
	Тонкослойная фактурная штукатурка по фасаду	300,29 м ²	
Спецификация отделки наружных оконных откосов			
	Тонкослойная фактурная штукатурка - 5.7 мм	23,43 м ²	

Ведомость материалов внутренних стен 2-го этажа

Обозначение типа стен	Наименование	Кол-во, м ³	Примечание
Внутренние стены из блоков толщ. 100 мм	Блоки из ячеистого бетона автоклавного твердения, класса В3,5 (M50), D600 по ГОСТ 31360-2007-100мм	3,01 м ³	
Внутренние стены из блоков толщ. 200 мм	Блоки из ячеистого бетона автоклавного твердения, класса В3,5 (M50), D600 по ГОСТ 31360-2007-200мм	4,01 м ³	
Шов примыкания к ж/б плите	Минераловатный утеплитель, l=30мм	0,47 м ³	
Перегородки влагонепроницаемые толщ. 80 мм	Выравнивающая стяжка из цп/р М100 - 20мм	0,31 м ³	
	Плита гипсовая пазогребневая влагостойкая полнотелая l=80	10,96 м ³	
Перегородки толщ. 80 мм	Плита гипсовая пазогребневая полнотелая l=80	19,81 м ³	
	Керамический кирпич марки КР-р-по 250x120x88/1, 4НФ/150/2,0/100 по ГОСТ 530-2012 - 250мм	0,94 м ³	

Ведомость материалов каркасных перегородок 2-го этажа

Обозначение типа стен	Наименование	Площадь, м ²	Примечание
Защита шахт и инженерных коммуникаций	КНАУФ С685. Металлический каркас 50мм, Аквапанель - однослойная 12,5мм	118,31 м ²	

Спецификация перемычек 2-го этажа			
Марка	Эскиз	Кол-во, шт	Примечание
ПР - 12		6	
ПР - 12.1		1	
ПР - 12.2		2	
ПР - 13		8	

Спецификация перемычек 2-го этажа			
Марка	Эскиз	Кол-во, шт	Примечание
ПР - 14		5	
ПР - 15		8	
ПР - 16		13	
ПР - 2.2		1	
ПР - 12.3		1	

Спецификация элементов перемычек 2-го этажа

Поз.	Обозначение	Наименование	Кол-во	Масса ед., кг.	Примечание
9	ГОСТ 8510-93	L160x100x9, L=1420	6	25,50	
10	ГОСТ 8510-93	L160x100x9, L=1340	1	24,06	
11	ГОСТ 8510-93	L160x100x9, l=200 мм	3	3,59	
12	ГОСТ 8510-93	L160x100x9, l=1220 мм	2	21,91	
13	ГОСТ 8510-93	L90x8, l=90 мм	5	0,98	
14	ГОСТ 8510-93	L50x5, l=1200 мм	10	4,52	
16	ГОСТ 5781-82	Арматура Ф12мм А500С, l=1420 мм	16	1,15	
17	ГОСТ 5781-82	Арматура Ф12мм А500С, l=2300 мм	16	2,00	
18	ГОСТ 5781-82	Арматура Ф12мм А500С, l=1300 мм	26	1,07	
19	"НЛТИ"	Анкер шпилька HST МВх75/10	8		
20	"НЛТИ"	Анкер шпилька М10х90/20	10		
26	ГОСТ 8509-93	L125x8, l=250	1	3,75	
28	ГОСТ 103-76	-50x4, L=230	6	0,36	
29	ГОСТ 8509-93	L125x8, l=1560	2	24,12	
8	ГОСТ 8510-93	L160x100x9, L=1750	1	31,43	

Ведомость проемов

Ведомость оконных проемов 2-го этажа			
Марка проема	Размер проема (вхп), мм	Отм. низа проема	Примечание
1	1570x1520	835 мм от ур.ч. п.	
3	1380x1520	835 мм от ур.ч. п.	
4.1	1500x1520	835 мм от ур.ч. п.	
20	1960x2290(h)	от ур.ч.п. 4,0 мм	правая подоконная часть от ур.ч.п. 835 мм
21	1960x2290(h)	от ур.ч.п. 4,0 мм	левая подоконная часть от ур.ч.п. 835 мм
22	870x2290(h)	от ур.ч.п. 4,0 мм	
23	820x1520(h)	от ур.ч.п. 835 мм	
24	1760x2290(h)	от ур.ч.п. 4,0 мм	левая подоконная часть от ур.ч.п. 835 мм
25	1760x2290(h)	от ур.ч.п. 4,0 мм	правая подоконная часть от ур.ч.п. 835 мм
26	1000x1520(h)	от ур.ч.п. 835 мм	

Ведомость проемов 2-го этажа

5	1310x2100	от ур.ч. п.	
6	800x2100	от ур.ч. п.	
7	1020x2100	от ур.ч. п.	
8	900x2100	от ур.ч. п.	
9	1650x2550	от ур.ч. п.	

Спецификация защитных отливов

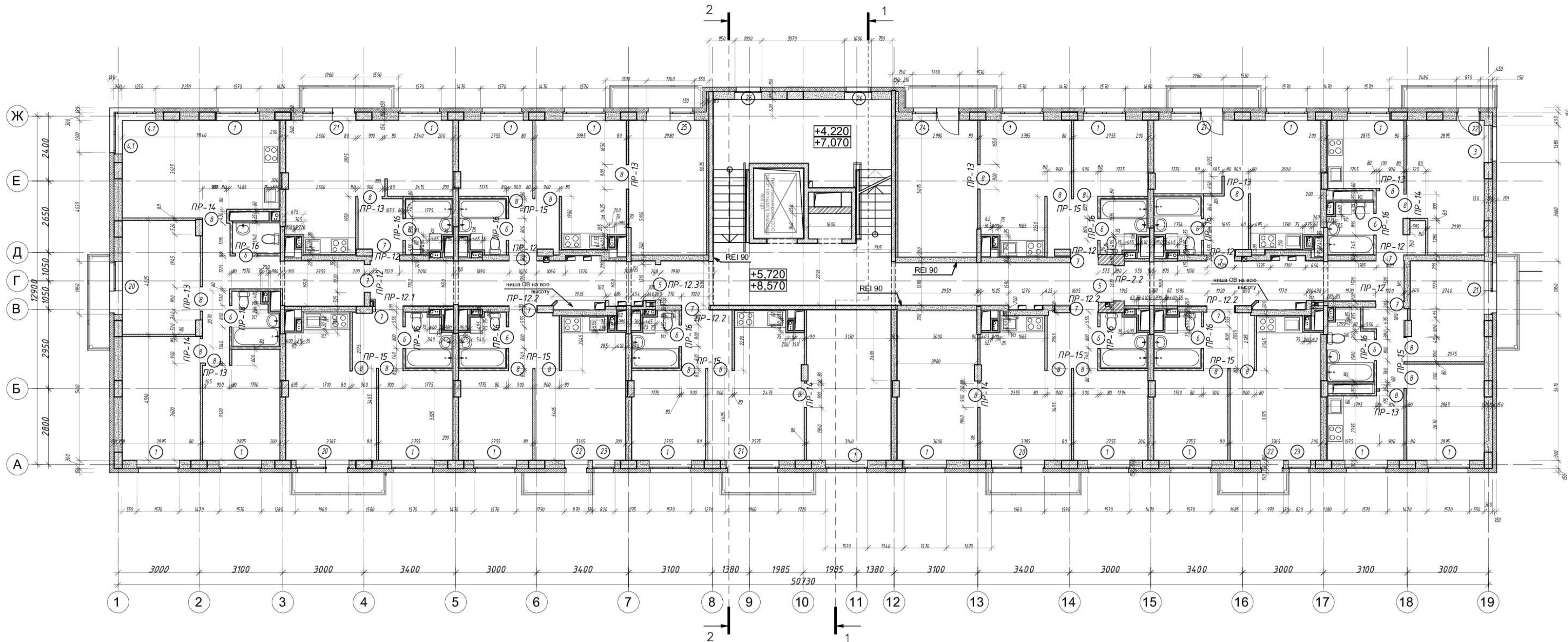
№ п/п	Наименование	Кол-во, м.п.	Примечание
1	Металлический отлив из оцинкованной стали с полимерным покрытием, l=0.5мм шириной по parapetu - 600 мм	19,4 м	
2	Металлический отлив из оцинкованной стали с полимерным покрытием, l=0.5мм шириной по выступу перекрытия 1-го этажа - 250 мм	77,3 м	
3	Металлический отлив из оцинкованной стали с полимерным покрытием, l=0.5мм шириной по перекрытию балконов - 150 мм	59 м	

1. Примечания спецификаций заполнения дверей и оконных проемов см. лист 21
2. Место установки кухонной электроплиты на плане показано условно.
3. Металлические ограждения внутренних и наружных лестниц, ограждения балконов, металлические лестницы заармированы и разработаны в разделе КМ.
4. Наружные стены из блоков толщиной 300 мм армировать оцинкованной клadoчной сеткой 4 Вр1 50/50 через три ряда блоков. В местах примыкания стен к монолитным плитам и стенам выполнять выпуски клadoчной сетки не менее 150 мм. Выпуски сетки завести на монолитные конструкции и прикрепить двумя дюбелями-гвоздями с шайбой. Зазор законопатить и заделывать цементно-песчаным раствором марки М100.
5. Выполнить крепление кладки из блоков к монолитной стене: армировать кладку из газобетона оцинкованной клadoчной сеткой 4 Вр1 50/50 через два ряда блоков, сетку завести на монолитные конструкции и прикрепить дюбелями-гвоздями с шайбой с шагом не менее 300 мм.
6. Кирпичную кладку выполнять на ЦП растворе М 100.
7. Кирпичную кладку армировать оцинкованной клadoчной сеткой 4 Вр1 50/50 через каждые 4 ряда.

Условные обозначения

- Монолитный железобетон
 - Блоки из ячеистого бетона автоклавного твердения, класса В 3,5 (M50), D600
 - Керамический кирпич марки КР-р-по 250x120x88/1, 4НФ/150/2,0/100 по ГОСТ 530-2012
 - Гипсовые пазогребневые влагостойкие полнотелые плиты
 - Гипсовые пазогребневые обычные полнотелые плиты
 - Каркасная перегородка КНАУФ тип С685 из листа Аквапанель толщиной 12,5 мм на ПС 50/50
 - Минераловатный утеплитель
- ПР-13 Позиционное обозначение перемычки над проемом
 Позиционное обозначение проема

0.000=121,40				НН-С5-2019-6-АР			
1 очередь строительства жилого комплекса, расположенного по адресу: Нижегородская обл., Богородский р-н, участок, прилегающий к п. Новики							
Изм.	Кол-во	Лист	№ док.	Подпись	Дата	12.3.4.5.6.7.8.9.10.11.12.13.14.15.16.17.18.19.20.21.22.23.24.25.26.27.28.29.30.31.32.33.34.35.36.37.38.39.40.41.42.43.44.45.46.47.48.49.50.51.52.53.54.55.56.57.58.59.60.61.62.63.64.65.66.67.68.69.70.71.72.73.74.75.76.77.78.79.80.81.82.83.84.85.86.87.88.89.90.91.92.93.94.95.96.97.98.99.100.	
Разработал	Бережничкин				12.20	Стадия	Лист
ГАП	Черницова				12.20	Жилой дом №6	П 3
Н. контр.	Черницова				12.20	Кладочный план 2 этажа на отм. +2,870. М 1:100	ТРИДИКА



Ведомость материалов наружных стен 3-го этажа

Обозначение типа стен	Наименование	Кол-во	Примечание
Внутренний слой наружных стен	Блоки из ячеистого бетона автоклавного твердения, класса В 3,5 (M50); D600 по ГОСТ 31360-2007 на клеевой основе - 300 мм	160,36 м ²	
Шов примыкания к ж/б плите перекрытия	Минераловатный утеплитель, l=30 мм	0,41 м ³	
Внутренний слой наружных стен	Выравнивающая стяжка из цп/р М 100 - 20мм	1,33 м ³	
	Оцинкованная кладочная сетка 4 Вр1-50/50 через 3 ряда	51,4 м ²	
Наружный слой стен	Базальтовая кладочная сетка (вечки 25x25 мм) ТУ 218РФ-001-05204776-2000	102,8 м ²	
	Утеплитель минераловатные плиты "ROCKWOOL ФАСАД БАТТС ЭКСТРА 150" - мм	300,29 м ²	
	Тонкослойная фактурная штукатурка по фасаду	300,29 м ²	

Спецификация отделки наружных оконных откосов

Тонкослойная фактурная штукатурка - 5...7 мм	23,43 м ²
--	----------------------

Ведомость материалов внутренних стен 3-го этажа

Обозначение типа стен	Наименование	Кол-во, м ³	Примечание
Внутренние стены из блоков толщ. 100 мм	Блоки из ячеистого бетона автоклавного твердения, класса В3,5 (M50), D600 по ГОСТ 31360-2007-100мм	3,01 м ³	
Внутренние стены из блоков толщ. 200 мм	Блоки из ячеистого бетона автоклавного твердения, класса В3,5 (M50), D600 по ГОСТ 31360-2007-200мм	4,101 м ³	
Шов примыкания к ж/б плите	Минераловатный утеплитель, l=30 мм	0,47 м ³	
	Выравнивающая стяжка из цп/р М100 - 20мм	0,31 м ³	
Перегородки влагостойкие толщиной 80 мм	Плита гипсовая пазогребневая толщиной 80 мм	10,96 м ³	
Перегородки толщиной 80 мм	Плита гипсовая пазогребневая толщиной 80 мм	19,81 м ³	
Перегородки толщиной 250 мм	Керамический кирпич марки Кр-р-по 250x120x88/1, 4НФ/150/2,0/100 по ГОСТ 530-2012 - 250мм	0,94 м ³	

Ведомость материалов каркасных перегородок 3-го этажа

Обозначение типа стен	Наименование	Площадь, м ²	Примечание
Защита шахт и ниш инженерных коммуникаций	КНАУФ С685. Металлический каркас 50мм, Аквапанель - однослойная 12,5мм	118,31 м ²	

Спецификация перемычек 3-го этажа			
Марка	Эскиз	Кол-во, шт	Примечание
ПР - 12		6	
ПР - 12.1		1	
ПР - 12.2		2	
ПР - 13		8	

Спецификация перемычек 3-го этажа			
Марка	Эскиз	Кол-во, шт	Примечание
ПР - 14		5	
ПР - 15		8	
ПР - 16		13	
ПР - 2.2		1	
ПР - 12.3		1	

Спецификация элементов перемычек 3-го этажа					
Поз.	Обозначение	Наименование	Кол-во	Масса ед., кг.	Примечание
9	ГОСТ 8510-93	L160x100x9, L=1420	6	25,50	
10	ГОСТ 8510-93	L160x100x9, L=1340	1	24,06	
11	ГОСТ 8510-93	L160x100x9, l=200 мм	3	3,59	
12	ГОСТ 8510-93	L160x100x9, l=1220 мм	2	21,91	
13	ГОСТ 8510-93	L90x8, l=90 мм	5	0,98	
14	ГОСТ 8510-93	L50x5, l=1200 мм	10	4,52	
16	ГОСТ 5781-82	Арматура Ø12мм А500С, l=1420 мм	16	1,15	
17	ГОСТ 5781-82	Арматура Ø12мм А500С, l=2300 мм	16	2,00	
18	ГОСТ 5781-82	Арматура Ø12мм А500С, l=1300 мм	26	1,07	
19	"НЛТИ"	Анкер шпилька HST МВх75/10	8		
20	"НЛТИ"	Анкер шпилька М10х90/20	10		
26	ГОСТ 8509-93	L125x8, l=250	1	3,75	
28	ГОСТ 103-76	-50x4, L=230	6	0,36	
29	ГОСТ 8509-93	L125x8, l=1560	2	24,12	
8	ГОСТ 8510-93	L160x100x9, l=1750	1	31,43	

Ведомость проемов			
Ведомость оконных проемов 3-го этажа			
Марка проема	Размер проема (вхп), мм	Изм. низа проема	Примечание
1	1570x1520	Ø35 мм от ур. ч. п.	
3	1380x1520	Ø35 мм от ур. ч. п.	
4.1	1500x1520	Ø35 мм от ур. ч. п.	
20	1960x2290(h)	от ур.ч. 4,0 мм	правая подоконная часть от ур.ч. 835 мм
21	1960x2290(h)	от ур.ч. 4,0 мм	левая подоконная часть от ур.ч. 835 мм
22	870x2290(h)	от ур.ч. 4,0 мм	
23	820x1520(h)	от ур.ч. 835 мм	
24	1760x2290(h)	от ур.ч. 4,0 мм	левая подоконная часть от ур.ч. 835 мм
25	1760x2290(h)	от ур.ч. 4,0 мм	правая подоконная часть от ур.ч. 835 мм
26	1000x1520(h)	от ур.ч. 835 мм	

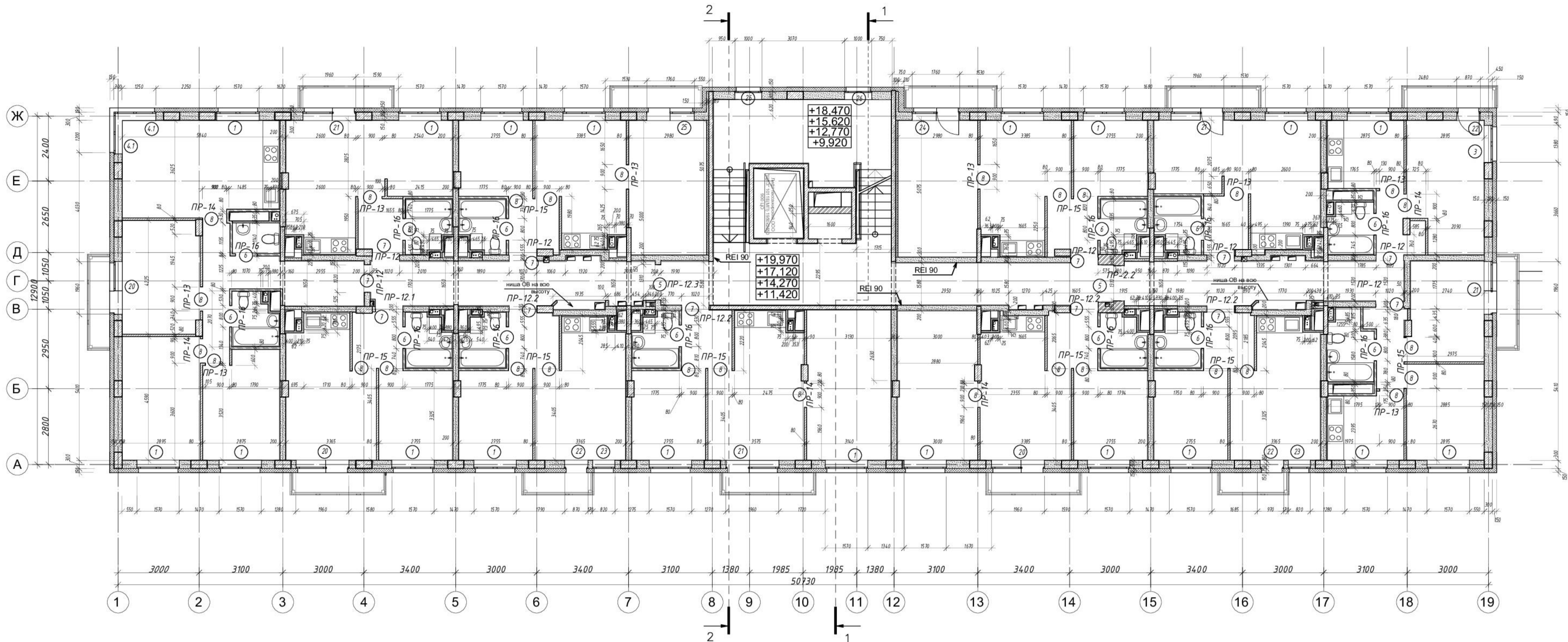
Ведомость проемов 3-го этажа			
5	1310x2100	от ур. ч. п.	
6	800x2100	от ур. ч. п.	
7	1020x2100	от ур. ч. п.	
8	900x2100	от ур. ч. п.	
9	1650x2550	от ур. ч. п.	

Спецификация защитных отливов			
№ п/п	Наименование	Кол-во, м.п.	Примечание
1	Металлический отлив из оцинкованной стали с полимерным покрытием, l=0,5мм шириной по parapetu - 600 мм	19,4 м	
2	Металлический отлив из оцинкованной стали с полимерным покрытием, l=0,5мм шириной по выступу перекрытия 1-го этажа - 250 мм	77,3 м	
3	Металлический отлив из оцинкованной стали с полимерным покрытием, l=0,5мм шириной по перекрытию балконов - 150 мм	59 м	

- Условные обозначения**
- Монолитный железобетон
 - Блоки из ячеистого бетона автоклавного твердения, класса В 3,5 (M50), D600
 - Керамический кирпич марки Кр-р-по 250x120x88/1, 4НФ/150/2,0/100 по ГОСТ 530-2012
 - Гипсовые пазогребневые влагостойкие полнотелые плиты
 - Гипсовые пазогребневые обыкновенные полнотелые плиты
 - Каркасная перегородка КНАУФ тип С685 из листа Аквапанель толщиной 12,5 мм на ПС 50/50
 - Минераловатный утеплитель
- ПР-13 - Позиционное обозначение перемычки над проемом
 8 - Позиционное обозначение проема

- Примечания спецификаций заполнения дверных и оконных проемов см. лист 21
- Место установки кукольной электроплиты на плане показано условно.
- Металлические ограждения внутренних и наружных лестниц, ограждения балконов, металлические лестницы заармированы и разработаны в разделе КМ.
- Наружные стены из блоков толщиной 300 мм армировать оцинкованной кладочной сеткой 4 Вр1 50/50 через три ряда блоков. В местах примыкания стен к монолитным плитам и стенам выполнять выпуски кладочной сетки не менее 150 мм. Выпуски сетки завести на монолитные конструкции и прикрепить двумя дюбелями-гвоздями с шайбой. Зазор законопатить и заделать цементно-песчаным раствором марки М100.
- Выполнить крепление кладки из блоков к монолитной стене: армировать кладку из газобетона оцинкованной кладочной сеткой 4 Вр1 50/50 через два ряда блоков, сетку завести на монолитные конструкции и прикрепить дюбелями-гвоздями с шайбой с шагом не менее 300 мм.
- Кирпичную кладку выполнять на ЦП растворе М 100.
- Кирпичную кладку армировать оцинкованной кладочной сеткой 4 Вр1 50/50 через каждые 4 ряда.

0.000=121,40		ИИ-С5-2019-6-АР	
1 очередь, строительство жилого комплекса, расположенного по адресу: Нижегородская обл., Богородский р-н, участок, прилегающий к п. Новики			
Изм.	Кол.ч.	Лист	№ док.
Разработал	Черницова	12.20	
ГАП	Черницова	12.20	
Жилой дом №6		Стандия	Лист
		П	4
Кладочный план 3-4 этажей на отп. +5,720; отп.+8,570. М 1:100		ФРИДИКА	



Ведомость материалов наружных стен 5-го этажа

Обозначение типа стен	Наименование	Кол-во	Примечание
Внутренний слой наружных стен	Блоки из ячеистого бетона автоклавного твердения, класса В 3,5 (М50); Д600 по ГОСТ 31360-2007 на клеевой основе - 300 мм	160,36 м ²	
Шов примыкания к ж/б плите перекрытия	Минераловатный утеплитель, l=30 мм	0,41 м ³	
Внутренний слой наружных стен	Выравнивающая стяжка из цп/р М 100 - 20мм	1,33 м ³	
	Оцинкованная кладочная сетка 4 Вр1-50/50 через 3 ряда базальтовой кладочной сетки (ячейки 25x25 мм) ТУ 218Ф-001-05204716-2000	51,4 м ²	
Наружный слой стен	Утеплитель минераловатные плиты "РОСКВУЛ ФАСАД БАТТС ЭКСТРА 150" - мм	300,29 м ²	
	Тонкослойная фактурная штукатурка по фасаду	300,29 м ²	

Спецификация отделки наружных оконных откосов

Тонкослойная фактурная штукатурка - 5...7 мм	23,43 м ²
--	----------------------

Ведомость материалов внутренних стен 5-го этажа

Обозначение типа стен	Наименование	Кол-во, м ³	Примечание
Внутренние стены из блока толщ. 100 мм	Блоки из ячеистого бетона автоклавного твердения, класса В3,5 (М50), Д600 по ГОСТ 31360-2007-100мм	3,01 м ³	
Внутренние стены из блока толщ. 200 мм	Блоки из ячеистого бетона автоклавного твердения, класса В3,5 (М50), Д600 по ГОСТ 31360-2007-200мм	4,101 м ³	
Шов примыкания к ж/б плите	Минераловатный утеплитель, l=30мм	0,47 м ³	
	Выравнивающая стяжка из цп/р М100 - 20мм	0,31 м ³	
Перегородки влагостойкие толщиной 80 мм	Плита гипсовая пазогребневая толщиной 80 мм	10,96 м ³	
Перегородки толщиной 80 мм	Плита гипсовая пазогребневая толщиной 80 мм	19,81 м ³	
Перегородки толщиной 250 мм	Керамический кирпич марки Кр-р-по 250x120x88/1, 4НФ/150/2,0/100 по ГОСТ 530-2012 - 250мм	0,94 м ³	

Ведомость материалов каркасных перегородок 5-го этажа

Обозначение типа стен	Наименование	Площадь, м ²	Примечание
Защита шахт и низ инженерных коммуникаций	КНАУФ С685. Металлический каркас 50мм, Аквапанель - однослойная 12,5мм	118,31 м ²	

Спецификация перемычек 5-го этажа

Марка	Эскиз	Кол-во, шт	Примечание
PR - 12		6	
PR - 12.1		1	
PR - 12.2		2	
PR - 13		8	

Спецификация перемычек 5-го этажа

Марка	Эскиз	Кол-во, шт	Примечание
PR - 14		5	
PR - 15		8	
PR - 16		13	
PR - 2.2		1	
PR - 12.3		1	

Спецификация элементов перемычек 5-го этажа

Поз.	Обозначение	Наименование	Кол-во	Масса ед., кг.	Примечание
9	ГОСТ 8510-93	L160x100x9, L=1420	6	25,50	
10	ГОСТ 8510-93	L160x100x9, L=1340	1	24,06	
11	ГОСТ 8510-93	L160x100x9, l=200 мм	3	3,59	
12	ГОСТ 8510-93	L160x100x9, l=1220 мм	2	21,91	
13	ГОСТ 8510-93	L90x8, l=90 мм	5	0,98	
14	ГОСТ 8510-93	L50x5, l=1200 мм	10	4,52	
16	ГОСТ 5781-82	Арматура Ø12мм А500С, l=1420 мм	16	1,15	
17	ГОСТ 5781-82	Арматура Ø12мм А500С, l=2300 мм	16	2,00	
18	ГОСТ 5781-82	Арматура Ø12мм А500С, l=1300 мм	26	1,07	
19	"НЛТИ"	Анкер шпилька HST МВх75/10	8		
20	"НЛТИ"	Анкер шпилька М10х90/20	10		
26	ГОСТ 8509-93	L125x8, l=250	1	3,75	
28	ГОСТ 103-76	-50x4, L=230	6	0,36	
29	ГОСТ 8509-93	L125x8, l=1560	2	24,12	
8	ГОСТ 8510-93	L160x100x9, l=1750	1	31,43	

Ведомость проемов

Марка проема	Размер проема (вхп), мм	Изм. низа проема	Примечание
1	1570x1520	835 мм от ур. ч. п.	
3	1380x1520	835 мм от ур. ч. п.	
4.1	1500x1520	835 мм от ур. ч. п.	
20	1960x2290(п)	от ур.ч. 4,0 мм	правая подоконная часть от ур.ч. 835 мм
21	1960x2290(п)	от ур.ч. 4,0 мм	левая подоконная часть от ур.ч. 835 мм
22	870x2290(п)	от ур.ч. 4,0 мм	
23	820x1520(п)	от ур.ч. 835 мм	
24	1760x2290(п)	от ур.ч. 4,0 мм	левая подоконная часть от ур.ч. 835 мм
25	1760x2290(п)	от ур.ч. 4,0 мм	правая подоконная часть от ур.ч. 835 мм
26	1000x1520(п)	от ур.ч. 835 мм	

Ведомость проемов 5-го этажа

5	1310x2100	от ур. ч. п.
6	800x2100	от ур. ч. п.
7	1020x2100	от ур. ч. п.
8	900x2100	от ур. ч. п.
9	1650x2550	от ур. ч. п.

Спецификация защитных отливов

№ п/п	Наименование	Кол-во, м.п.	Примечание
1	Металлический отлив из оцинкованной стали с полимерным покрытием, l=0.5мм шириной по parapetu - 600 мм	19,4 м	
2	Металлический отлив из оцинкованной стали с полимерным покрытием, l=0.5мм шириной по выступу перекрытия 1-го этажа - 250 мм	77,3 м	
3	Металлический отлив из оцинкованной стали с полимерным покрытием, l=0.5мм шириной по перекрытию балконов - 150 мм	59 м	

1. Примечания спецификаций заполнения дверных и оконных проемов см. лист 21
2. Место установки кухонной электроплиты на плане показано условно.
3. Металлические ограждения внутренних и наружных лестниц, ограждения балконов, металлические лестницы заармированы и разработаны в разделе КМ.
4. Наружные стены из блока толщиной 300 мм армировать оцинкованной кладочной сеткой 4 Вр1 50/50 через три ряда блока. В местах примыкания стен к монолитным плитам и стенам выполнять выпуски кладочной сетки не менее 150 мм. Выпуски сетки завести на монолитные конструкции и прикрепить двумя дюбелями-гвоздями с шайбой. Зазор законопатить и заделывать цементно-песчаным раствором марки М100.
5. Выполнить крепление кладки из блока к монолитной стене: армировать кладку из газобетона оцинкованной кладочной сеткой 4 Вр1 50/50 через два ряда блока, сетку завести на монолитные конструкции и прикрепить дюбелями-гвоздями с шайбой с шагом не менее 300 мм.
6. Кирпичную кладку выполнять на ЦП растворе М 100.
7. Кирпичную кладку армировать оцинкованной кладочной сеткой 4 Вр1 50/50 через каждые 4 ряда.

Условные обозначения

- Монолитный железобетон
- Блоки из ячеистого бетона автоклавного твердения, класса В 3,5 (М50), Д600
- Керамический кирпич марки Кр-р-по 250x120x88/1, 4НФ/150/2,0/100 по ГОСТ 530-2012
- Гипсовые пазогребневые влагостойкие полнотелые плиты
- Гипсовые пазогребневые обыкновенные полнотелые плиты
- Каркасная перегородка КНАУФ тип С685 из листа Аквапанель толщиной 12,5 мм на ПС 50/50
- Минераловатный утеплитель
- PR-13 Позиционное обозначение перемычки над проемом
- 8 Позиционное обозначение проема

0.000=121,40

ИИ-С5-2019-6-АР

1 очередь, строительство жилого комплекса, расположенного по адресу: Нижегородская обл., Богородский р-н, участок, прилегающий к п. Новики

Изм.	Кол.ч.	Лист	И. док.	Подпись	Дата
Разработал	Бережничкин				12.20
ГАП	Черницова				12.20
Н. контр.	Черницова				12.20

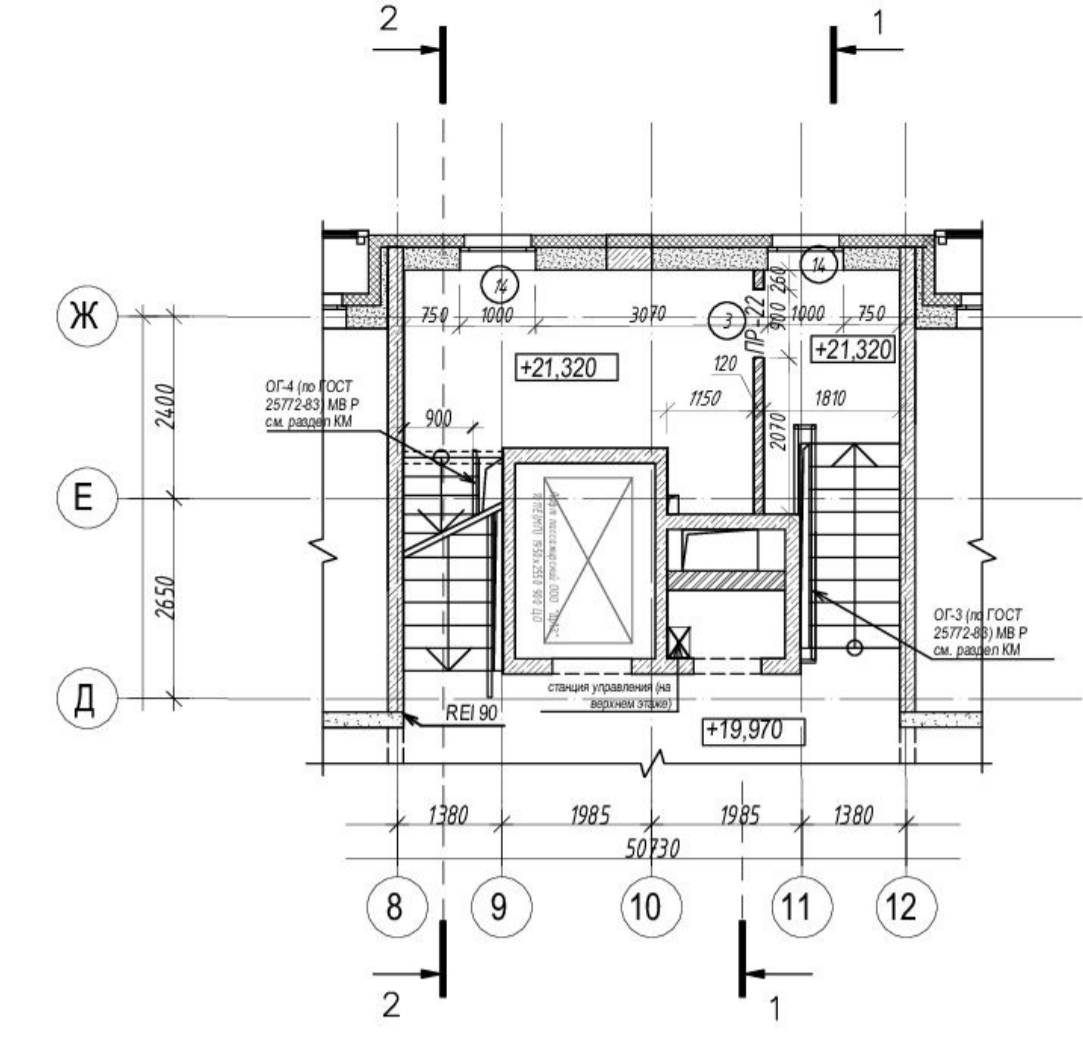
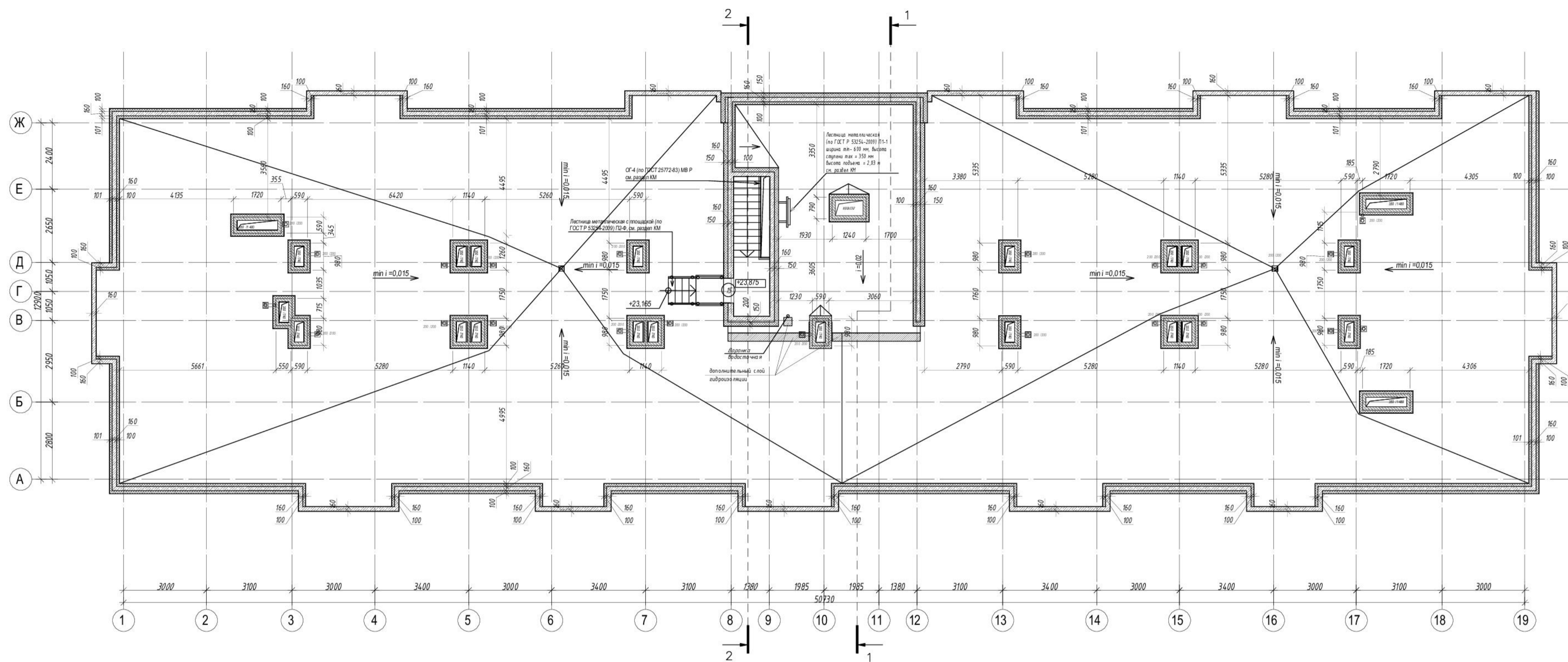
Жилой дом №6

Кладочный план 5-8 этажей на отм. +11,420, +14,270, +17,120, +19,970. М 1:100

Стадия	Лист	Листов
П	5	

ФРИДИКА

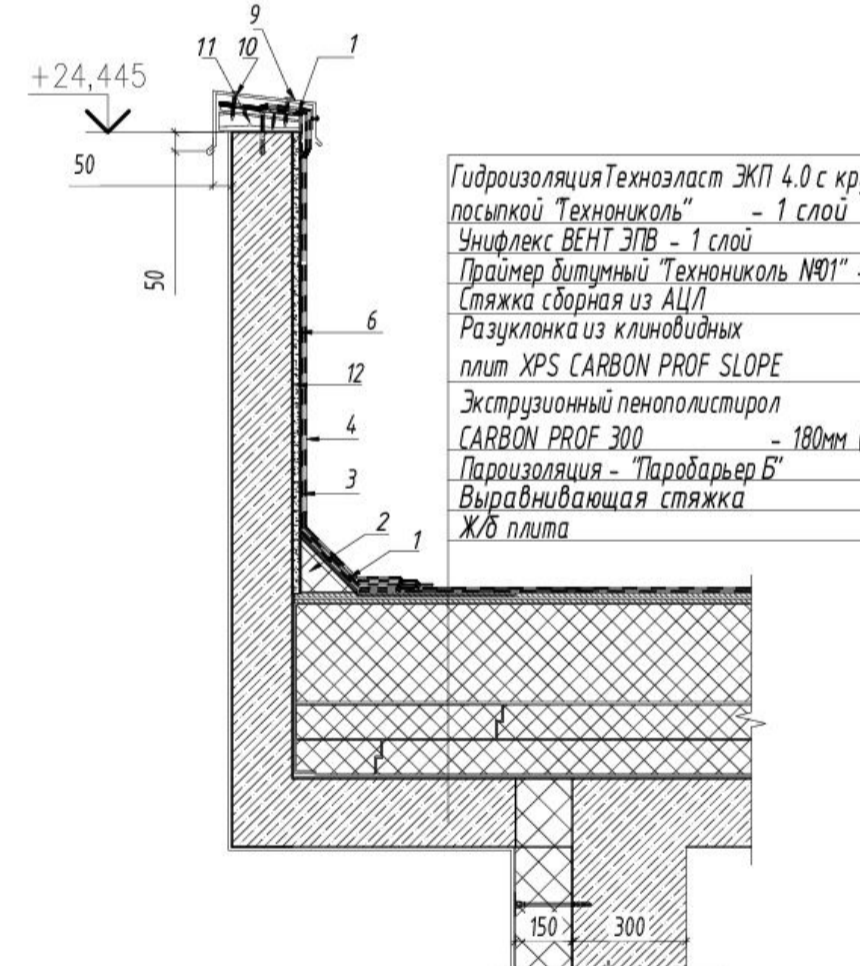
Формат А1



Ведомость материалов стен

Обозначение типа стен	Наименование	Площадь, м ²	Объем, м ³	Примечание
Ведомость материалов наружных стен кровли				
Тип 4.5. Наружные слои стен ЛК	Тонкослойная фактурная штукатурка	79.6 м ²		
	Утеплитель - минераловатные плиты «ROCKWOOL ФАСАД БАТТС ЭКСТРА» - 150 мм	79.6 м ²		
Тип 4. Внутренний слой наружных стен	Блоки из ячеистого бетона автоклавного твердения, класса В 3,5 (М50); Д600 по ГОСТ 31360-2007 на клеевом клее - 100 мм	3.7 м ²		
	Блоки из ячеистого бетона автоклавного твердения, класса В 3,5 (М50); Д600 по ГОСТ 31360-2007 на клеевом клее - 300 мм	11.1 м ²		
	Минераловатный утеплитель, t=30 мм		0.04 м ³	
	Выравнивающая стяжка из ц.п.р М 100 - 20мм		0.04 м ³	
	Базальтовая кладочная сетка (ячейки 25x25 мм) ТУ 218РФ-001-05204.776-2000	8.1 м ²		
Оцинкованная кладочная сетка 4 Вр1-50/50 через 3 ряда	4.7 м ²			
Парапет	Гидроизоляция Техноласт ЭКП 4.0 с крупнозернистой посыпкой "Техноколь" - 1 слой	318.9 м ²		
	Гидроизоляция - 1 слой ЭПП "Техноколь"	318.9 м ²		
	Тонкослойная фактурная штукатурка по фасаду	264.3 м ²		
	Утеплитель - минераловатные плиты «ROCKWOOL ФАСАД БАТТС ЭКСТРА» - 100 мм	305.2 м ²		
Парапет	Утеплитель - минераловатные плиты «ROCKWOOL ФАСАД БАТТС ЭКСТРА» - 150 мм	423 м ²		
	ЦСП или АЦЛ - 1 лист	222.7 м ²		
	Парапетная стяжка	57.8 м ²		
	ЦПС-штукатурка по сетке 20 мм	57.8 м ²		
Ведомость материалов внутренних перегородок выхода на кровлю				
Перегородки t=120 мм (тип 4)	Кирпич КР-р-по 1НФ/125/2,0/75 ГОСТ 530-2013		0.66 м ³	
	Выравнивающая стяжка из ц.п.р. М 100 t=20 мм		0.01 м ³	
	Минераловатный утеплитель, t=30 мм		0.01 м ³	
Спецификация отделки наружных откосов				
	Тонкослойная фактурная штукатурка - 5..7 мм	1.94 м ²		

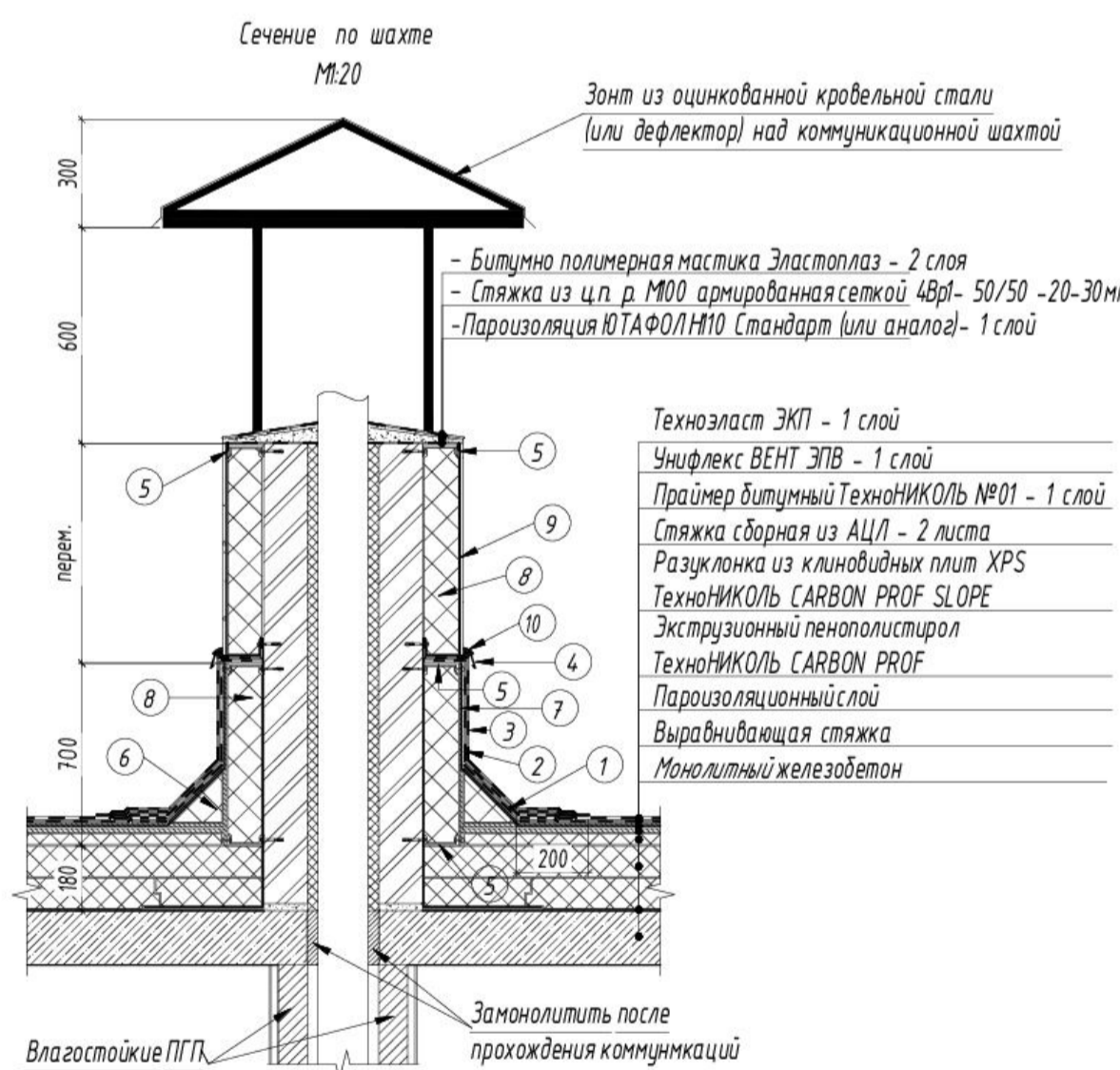
Узел примыкания кровли к парапету над лоджией М 1:20



Узел примыкания кровли к парапету М 1:20



Узел примыкания кровли к парапету над ЛК М 1:20



- 1 Слой усиления - Техноласт ЭПП
- 2 Переходный бортик ТЕХНОРУФ В60 гальтел
- 3 Нижний слой водозащитного ковра на верт. поверхности - Техноласт ЭПП
- 4 Верхний слой водозащитного ковра на верт. поверхности - Техноласт ЭПП
- 5 Отлив
- 6 Профиль из оцинкованной стали крепить заклепками
- 7 Переходный бортик ТЕХНОРУФ В60 гальтел
- 8 ЦСП или АЦЛ
- 9 Утеплитель - минераловатные плиты «ROCKWOOL ФАСАД БАТТС ЭКСТРА» - 100 мм
- 10 Фактурная штукатурка по сетке - 20 мм
- 11 Матка ТЕХНОКОЛЬ №1

Ведомость материалов устройства вентшахт

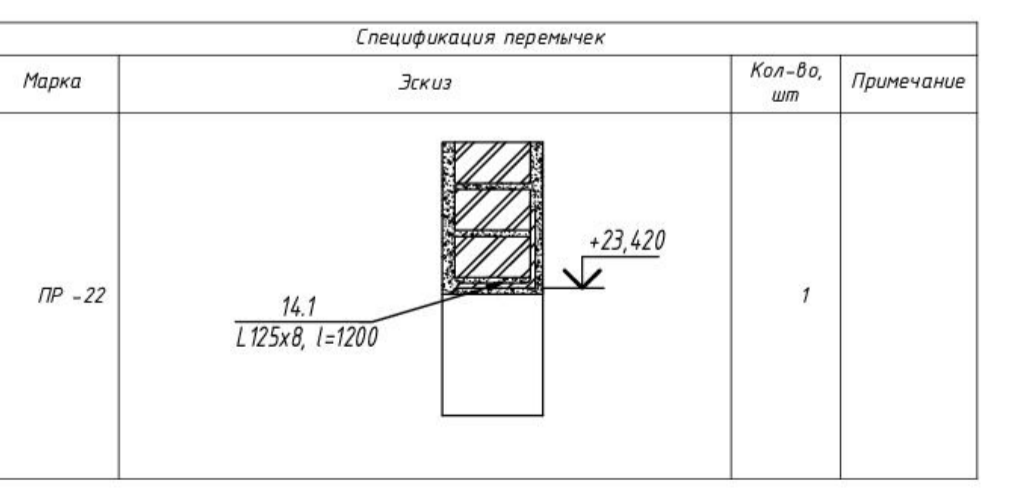
Обозначение типа стен	Наименование	Площадь, м ²	Примечание
	Кирпич КР-р-по 1НФ/125/2,0/75 ГОСТ 530-2012 - 120 мм	146.8 м ²	
	Лист АЦЛ	32.0 м ²	
	Утеплитель - минераловатные плиты «ROCKWOOL ФАСАД БАТТС ЭКСТРА» - 100 мм	87.7 м ²	
	Фактурная штукатурка по сетке - 20 мм	55.7 м ²	
Зонтик над вентшахтой	Металлический отлив из оцинкованной стали с полимерным покрытием, t=0.8мм	2.2 м ²	

Ведомость оконных проемов			
Марка проема	Размер проема (bхh), мм	Отм. низа проема	Примечание
14	1000x1440	+23,350	

Ведомость дверных проемов			
Марка проема	Размер проема (bхh), мм	Отм. низа проема	Примечание
3	900x2100	+22,500	
15	900x1900	+25,080	

- Условные обозначения
- Монolithic железобетон
 - Керамический кирпич марки Кр-р-по 250x120x88/1,4НФ/150/2,0/100 по ГОСТ 530-2012
 - Блоки из ячеистого бетона автоклавного твердения, класса В 3,5 (М50); Д600
 - Минераловатный утеплитель
 - Марка оконных и дверных проемов

- ПРИМЕЧАНИЯ
- 1 Пароизоляционный слой заводить выше уровня теплоизоляции
 - 2 Состав наружной стены Тип 5J см. тип стен



Спецификация элементов перемычек

Поз.	Обозначение	Наименование	Кол-во	Масса вкл. к.г.	Примечание
14.1	ГОСТ 8509-93	L125x8, l=1200 мм	1	18.55	

0.000=121.40					
Изм.	Кол-во	Лист	Н. дат.	Получил	Дата
Разработал	Березняцкий				12.20
ГАП	Черницова				12.20
Н. контр.	Черницова				12.20

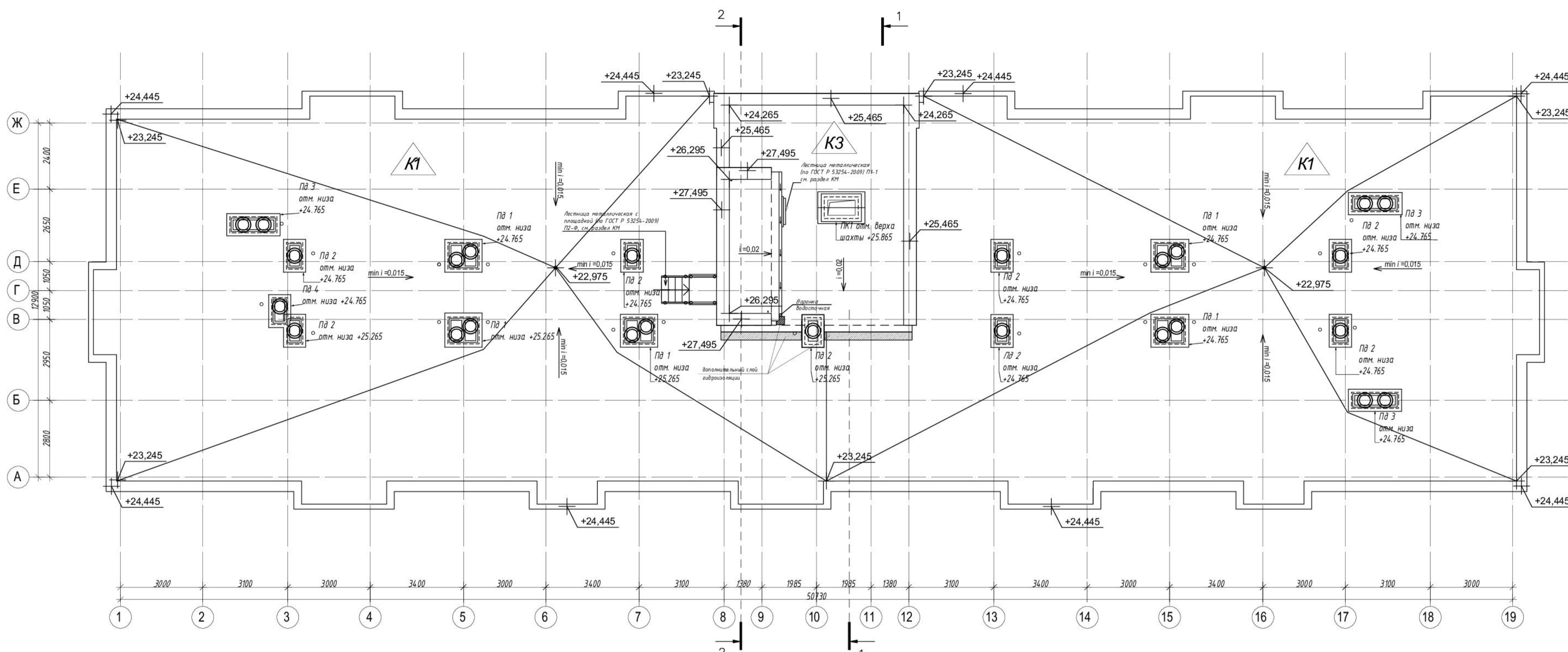
НН-С5-05-2019-6-АР

1 очередь строительства жилого комплекса, расположенного по адресу: Нижегородская обл., Богородский р-н, участок, прилегающий к п. Новинки 1,2,3,4,5,6,7,8,9,10,11,12,13,14,15,16,17,18,19,20,21,22 этапы строительства (Заводские строительств.)

Жилой дом №6

Кладочный план выхода на кровлю. М 1:100

Формат А 1



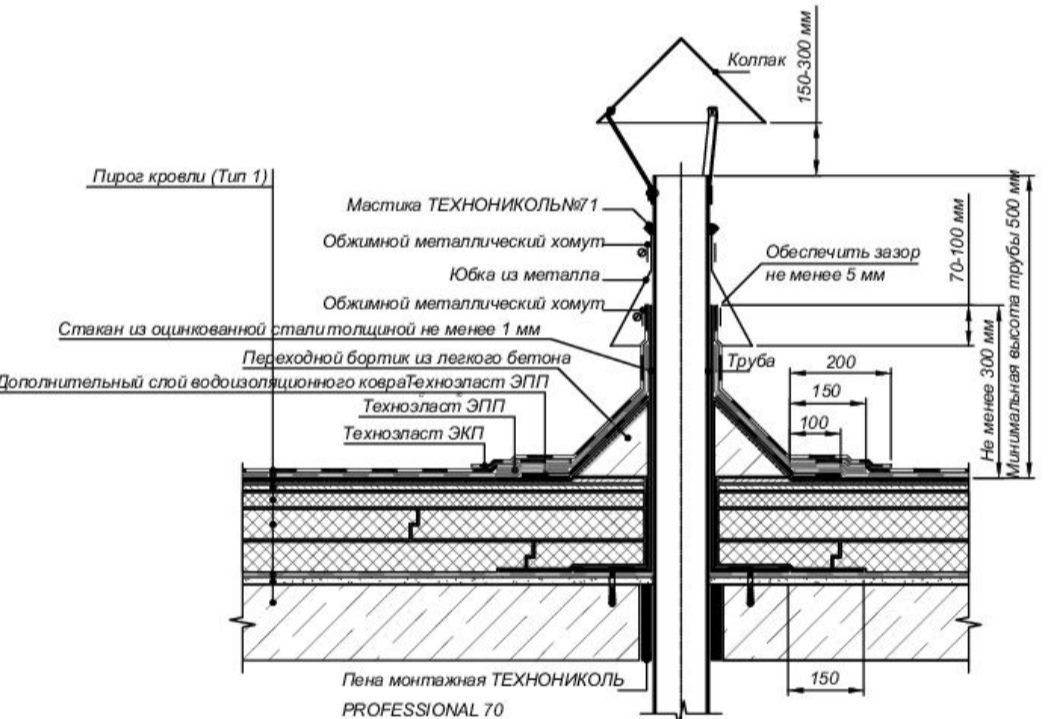
Узел устройства водоприменной воронки М.10

- 1 Техноласт ЭКП - 1 слой
- 2 Унифлекс ВЕНТ ЭПВ - 1 слой
- 3 Праймер битумный ТЕХНИКОЛЬ №01 - 1 слой
- 4 Стяжка сборная из АЦЛ - 2 листа
- 5 Разуклонка из клиновидных плит XPS ТЕХНИКОЛЬ CARBON PROF SLOPE
- 6 Экструзионный пенополистирол ТЕХНИКОЛЬ CARBON PROF
- 7 Пароизоляционный слой
- 8 Выравнивающая стяжка
- 9 Монолитный железобетон

- 1 Дополнительный слой водоизоляционного ковра - Техноласт ЭПВ
- 2 Листовой утеплитель
- 3 Водоприменная воронка ТЕХНИКОЛЬ
- 4 Надставный элемент
- 5 Общевой фланец
- 6 Монтажная пена ТЕХНИКОЛЬ PROFESSIONAL 70

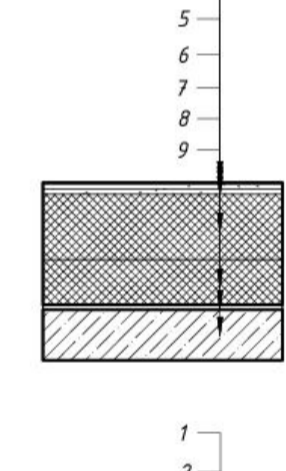
* Предусмотреть увеличение уклона к воронке до 5% в радиусе не менее 500 мм вокруг нее. Рекомендуется предусматривать заглубление воронки на 20-30 мм относительно уровня кровли.

Узел примыкания к трубе М.1.20



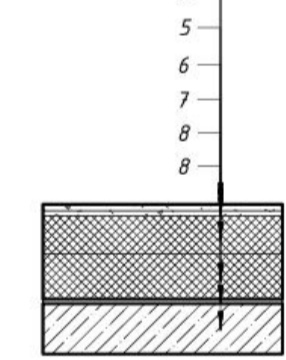
Узел применяется для одиночных холодных труб диаметром до 250 мм, аэролов, антенных растяжек

Покрывие кровли (Тип К1)



- 1 Гидроизоляция Техноласт ЭКП 4.0 с крупнозернистой посыпкой Техноколь "К1" - 1 слой
- 2 Унифлекс ВЕНТ ЭПВ - 1 слой
- 3 Праймер битумный Техноколь №01 - 1 слой
- 4 Стяжка сборная из АЦЛ - 2 листа
- 5 Разуклонка из клиновидных плит XPS CARBON PROF SLOPE - 10, 260 мм
- 6 Экструзионный пенополистирол CARBON PROF 300 - 180 мм (2 слоя по 90 мм)
- 7 Пароизоляция - Паробарьер Б
- 8 Выравнивающая стяжка из цем. песч. р-ра М150 - 20 мм
- 9 Ж/Б плита

Покрывие кровли (Тип К3)



- 1 Гидроизоляция Техноласт ЭКП 4.0 с крупнозернистой посыпкой Техноколь "К3" - 1 слой
- 2 Унифлекс ВЕНТ ЭПВ - 1 слой
- 3 Праймер битумный Техноколь №01 - 1 слой
- 4 Стяжка сборная из АЦЛ - 2 листа
- 5 Разуклонка из клиновидных плит XPS CARBON PROF SLOPE - 10, 150 мм
- 6 Экструзионный пенополистирол CARBON PROF 300 - 180 мм (2 слоя по 90 мм)
- 7 Пароизоляция - Паробарьер Б
- 8 Выравнивающая стяжка из цем. песч. р-ра М150 - 20 мм
- 9 Ж/Б плита

Спецификация защитных отливов			
№ п/п	Наименование	Кол-во, м.п.	Примечание
1	Металлический отлив из оцинкованной стали с полимерным покрытием, t=0.5мм шириной - 900 мм	96.3 м	
2	Металлический отлив из оцинкованной стали с полимерным покрытием, t=0.5мм шириной - 1000 мм	28.6 м	
3	Металлический отлив из оцинкованной стали с полимерным покрытием, t=0.5мм шириной - 700 мм	4.26 м	

Ведомость материалов кровли			
Тип	Наименование	Кол-во, м ²	Примечание
К-1	Гидроизоляция Техноласт ЭКП 4.0 с крупнозернистой посыпкой "Техноколь"	593.6 м ²	
К-1	Гидроизоляция Унифлекс ВЕНТ ЭПВ	593.6 м ²	
К-1	Пароизоляция - Паробарьер Б	649.6 м ²	
К-1	Праймер битумный "Техноколь №01"	593.6 м ²	
К-1	Разуклонка из клиновидных плит XPS CARBON PROF SLOPE	649.6 м ²	
К-1	Стяжка сборная лист АЦЛ - 2 слоя	649.6 м ²	
К-1	Утеплитель ТЕХНИКОЛЬ CARBON PROF 300 (или аналог)	649.6 м ²	
К-1	Выравнивающая стяжка из цем. песч. р-ра М150 - 20 мм	649.6 м ²	

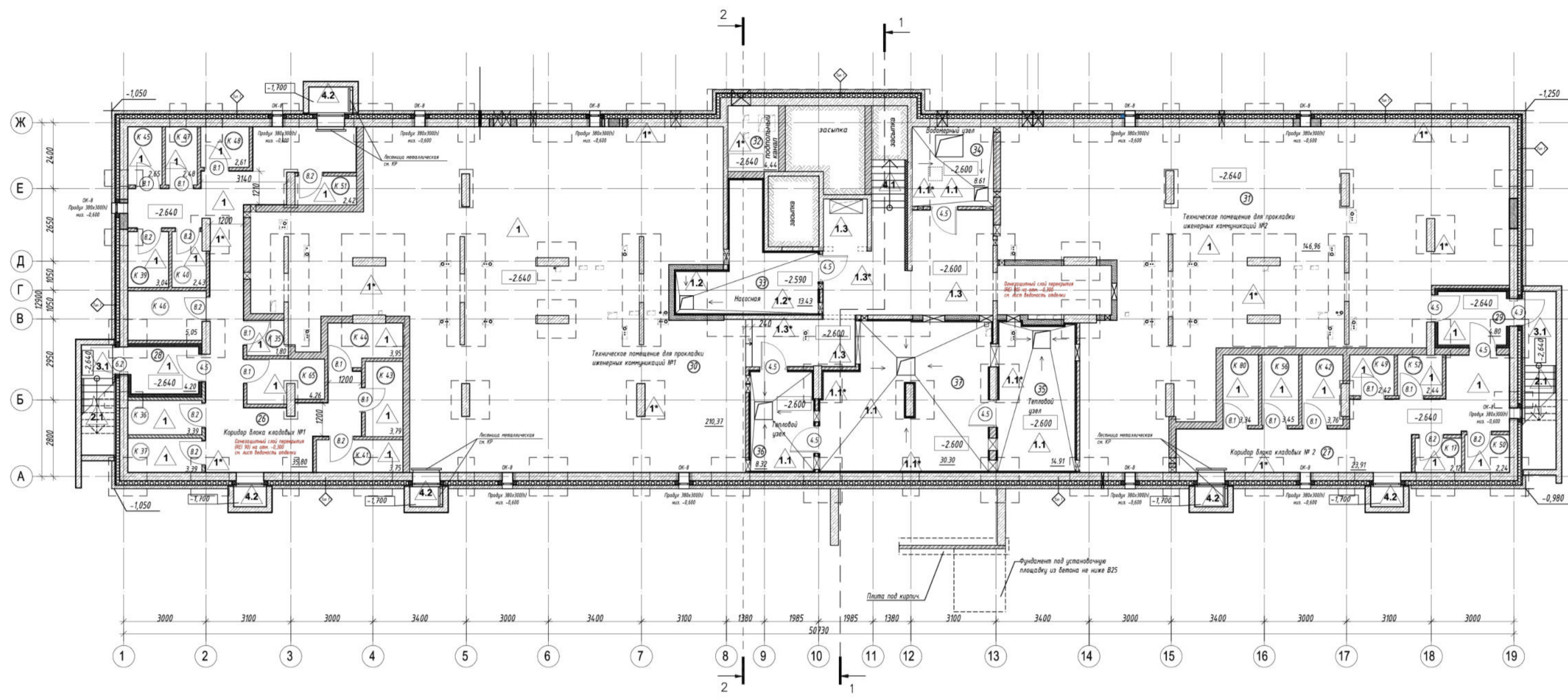
К-3	Гидроизоляция Техноласт ЭКП 4.0 с крупнозернистой посыпкой "Техноколь"	47.9 м ²	
К-3	Гидроизоляция Унифлекс ВЕНТ ЭПВ	47.9 м ²	
К-3	Пароизоляция - Паробарьер Б	56.8 м ²	
К-3	Праймер битумный "Техноколь №01"	47.9 м ²	
К-3	Разуклонка из клиновидных плит XPS CARBON PROF SLOPE	56.8 м ²	
К-3	Стяжка сборная лист АЦЛ - 2 слоя	56.8 м ²	
К-3	Экструзионный пенополистирол XPS Техноколь CARBON PROF (или аналог)	56.8 м ²	
К-3	Выравнивающая стяжка из цем. песч. р-ра М150 - 20 мм	56.8 м ²	

Спецификация кровельных материалов примыкания к стенам ЛКК и стенам вентиляхт и парапетам

№ п/п	Наименование	Площадь, м ²	Примечание
1	Гидроизоляция Техноласт ЭКП 4.0 с крупнозернистой посыпкой "Техноколь"	345.2 м ²	
2	Гидроизоляция - 1 слой ЭПВ "Техноколь"	410.5 м ²	
3	Праймер битумный "Техноколь №01"	300.3 м ²	

1. На кровле установить аэраторы, не менее одного на 100м² кровли. Местоположение аэраторов уточнить при производстве кровельных работ.
2. Металлические элементы - стремлянки см. раздел КМ1
3. Все металлические элементы окрасить двумя слоями эмали ПФ-115 по ГОСТ 6465-76. Эмаль наносить по грунтовке ГФ-021 по ГОСТ по предварительно подготовленной поверхности.

0.000=121.40				ИИ-SC-05-2019-6-AP		
Г/очередь строительства жилого комплекса, расположенного по адресу: Нижегородская обл., Богородский р-н, участок, прилегающий к п. Новинки. 1,2,3,4,5,6,7,8,9,10,11,12,13,14,15,16,17,18,19,20,21,22 этапы строительства. (Завершение строительства)						
Изм.	Кол-во	Лист	№ док.	Подпись	Дата	
Разработал		Березняцкий			12.20	
ГАП		Черницова			12.20	
Н. контр.		Черницова			12.20	
Жилой дом №6				Стандия	Лист	Листов
План кровли. М 1:100				П	7	



№ Помещения	Наименование	Площадь	Вид отделки
K17- K80	Внеквартирные хол. кладовые	462,86	-без отделки
30, 31	Тех. Помещение для прокладки инженерных коммуникаций	621,19	-без отделки
33, 35, 36, 37	ИТП, Тепловой узел, Насосная	147,25 м ²	-Звукопоглощающая плита Шумстоп -40мм -Лист ГКЛВ 12,5 мм на металлокаркасе -Покраска водозащитной влагостойкой краской за 2 раза -нижеработный утеплитель плита толщ. 100 мм -улучшенная штукатурка ЦПР М150 по утеплителю по сетке - 20 мм -Покраска водозащитной краской за 2 раза
28,29	Танбуры входов	36,30 м ²	-штукатурка ЦПР М150 по сетке - 20 мм -Покраска водозащитной краской за 2 раза
26,27	Коридор	168,41 м ²	Отделка по ж/б стенам и потолку: -грунтовка ЕК G100 или аналог -покраска водозащитной влагостойкой краской за 2 раза по подготовленной поверхности
26,27	Коридор	200,87 м ²	Отделка по кирпичным стенам: -грунтовка ЕК G100 или аналог -штукатурка улучшенная - 20 мм -покраска водозащитной влагостойкой краской за 2 раза по подготовленной поверхности
34	Водомерный узел	13,70 м ²	Отделка по ж/б стенам и потолку: -грунтовка ЕК G100 или аналог -покраска водозащитной влагостойкой краской за 2 раза по подготовленной поверхности
34	Водомерный узел	11,30 м ²	Отделка по кирпичным стенам: -грунтовка ЕК G100 или аналог -штукатурка улучшенная - 20 мм -покраска водозащитной влагостойкой краской за 2 раза

Марка	Обозначение	Наименование	Кол-во	Примечание
Дверные блоки наружные				
6.2	ГОСТ 31173-2016 ГОСТ 475-2016	ДСН, А, Оп, Л, Пр, Н, Пканб, М3, О, 21X10	1	1 замок, глухая, утепленная, цвет- RAL 8017
4.3	ГОСТ 31173-2016	ДСН, А, Оп, Пр, Н, Пканб, М3, О, 21X10	1	1 замок, глухая, утепленная, цвет- RAL 8017
Дверные блоки металлические внутренние				
4.5	ГОСТ 31173-2016	ДСВВ, В1, Оп, Пр, Н, Пканб, М3, О,19x10	8	Глухая, добротная, утепленная в притворе
8.1	ГОСТ 31173-2016	ДСВВ, В1, Оп, Пр, Н, Пканб, М2,а,21x9	12	1 замок, 2 вена. Решетки (в верхней и нижней зонах полотна двери)
8.2	ГОСТ 31173-2016	ДСВВ, В1, Оп, Л, Пр, Н, Пканб, М2,а,21x9	9	1 замок, 2 вена. Решетки (в верхней и нижней зонах полотна двери)

Марка	Обозначение	Наименование	Кол-во, шт.	Примечание
Оконные блоки из ПВХ-профиля с 2-х камерными стеклопакетами				
OK-6	Индивидуальный по ГОСТ 30674-99, ГОСТ 23166-99	ОП В2 1570-960 ПО-СВ (4М-14-4М-14-4)	3	См. прим. п.15
OK-9	Индивидуальный по ГОСТ 30674-99, ГОСТ 23166-99	ОП В2 1170-960 ПО-СВ (4М-14-4М-14-4)	2	См. прим. п.15
OK-8	Индивидуальный по ГОСТ 30674-99, ГОСТ 23166-99	ОП 380-300	11	Окно-пруды, предусмотреть заполнение вент. решеткой
Отлив из оцинкованной стали, t=0,5 мм				
ГОСТ 14918-80		200 x 920	5	Для ОК-6, ОК-9
ГОСТ 14918-80		200 x 320	11	Для ОК-8

№ помещения	Наименование	Площадь, м ²	Вид отделки
33	Насосная	13,43 м ²	-Звукопоглощающая плита Шумстоп (НГ) (в 3 слоя, для обеспечения огнезащитного слоя перекрытия (REI 90) -60мм -Лист ГКЛВ 12,5 мм (в 2 слоя) на металлокаркасе - 25 мм -Покраска водозащитной влагостойкой краской за 2 раза
35, 36, 37	ИТП, тепловой узел	53,53 м ²	-Звукопоглощающая плита Шумстоп -40мм -Лист ГКЛВ 12,5 мм на металлокаркасе -Покраска водозащитной влагостойкой краской за 2 раза
K17-K80, 26, 27	Внеквартирная хозяйственная кладовая жильцов, коридор	124,49 м ²	грунтовка ЕК G100 или аналог, штукатурка ЦПР М 100 t=30 мм по цементно-песчаной просечно-вытяжной оцинкованной сетке для обеспечения огнезащитного слоя перекрытия (REI 90)
28, 29	Танбур	9,00 м ²	утеплитель мин-ватный 150 мм, штукатурка ЦПР М 150 по сетке - 20 мм, покраска в/э краской-улучш.
30, 31	Тех. Помещение для прокладки инженерных коммуникаций	-	без отделки
30, 31	Участок в осях Е-В/10-14	31,80 м ²	грунтовка ЕК G100 или аналог, штукатурка ЦПР М 100 t=30 мм по цементно-песчаной просечно-вытяжной оцинкованной сетке для обеспечения огнезащитного слоя перекрытия (REI 90)
34	Водомерный узел	8,61 м ²	защитка, грунтовка ЕК G100 или аналог, покраска водозащитной влагостойкой краской за 2 раза

№ Помещения	Наименование помещений	Тип пола	Состав пола или номер раск по серии	Заполнитель пола и толщина	Площадь пола, м ²
K17- K80, 26, 27, 28, 29, 30, 31, 32	Внеквартирные хол. кладовые, хол. помещения для прокладки инженерных коммуникаций, вент. шахты	1	Полы на отм. -2,640 -2,680	1. Застывание в	385,33
				2. Сетка из ЦПР М200 армированная одним слоем сетки АРТ1 с ячейкой 50x50 - 50мм	
	В рамках раздвижных дверей	1*	Полы на отм. -2,640 -2,680	1. Застывание в	86,77
				2. Ж.Б. раскрасы - см. КР	
34, 35, 36, 37	ИТП, Тепловой узел, насосная	11	Полы на отм. -2,640 -2,680	1. Застывание Тип В по уклону 10-25мм	53,94
				2. Гидроизоляционный материал Шумонек-300Т-2 сл. с армировкой на стены 10см по ш. ш. - 2 см.	
	В рамках раздвижных дверей	1*	Полы на отм. -2,640 -2,680	1. Застывание Тип В по уклону 10-25мм	10,27
				2. Гидроизоляционный материал Шумонек-300Т-2 сл. с армировкой на стены 10см по ш. ш. - 2 см.	
33	Насосная	12	Полы на отм. -2,640 -2,680	1. Застывание Тип В по уклону 10-25мм	177
				2. Гидроизоляционный материал Шумонек-300Т-2 сл. с армировкой на стены 10см по ш. ш. - 2 см.	
	В рамках раздвижных дверей	12*	Полы на отм. -2,640 -2,680	1. Застывание Тип В по уклону 10-25мм	11,66
				2. Гидроизоляционный материал Шумонек-300Т-2 сл. с армировкой на стены 10см по ш. ш. - 2 см.	
30	Помещение для прокладки инженерных коммуникаций	13	Полы на отм. -2,640 -2,680	1. Застывание Тип В - 50мм	10,22
				2. Сетка из ЦПР М200 армированная одним слоем сетки АРТ1 с ячейкой 50x50 - 50мм	
	В рамках раздвижных дверей	13*	Полы на отм. -2,640 -2,680	1. Застывание Тип В - 50мм	19,25
				2. Ж.Б. раскрасы - см. КР	
	Входные площадки (вход в подвал)	21	Полы на отм. -2,640 -2,680	1. Плиты керамогранит с керамогранитной облицовкой - 8 мм.	5,28
				2. Плиточный клей для наружных работ - 5 мм	
	Область ступеней, лестничная площадка и др. в подвале	21	Полы на отм. -2,640 -2,680	1. Плиты керамогранит с керамогранитной облицовкой - 8 мм.	10,20
				2. Плиточный клей для наружных работ - 5 мм	
	Область ступеней, лестничная площадка и др. в подвале	4.1	Полы на отм. -2,640 -2,680	1. Застывание Тип В - 50мм	5,92
				2. Сетка из стекловолокна М50 - 17 мм	
	Степанные проемы	4.2	Полы на отм. -2,640 -2,680	1. Плиты керамогранит с керамогранитной облицовкой - 8 мм.	5,14
				2. Плиточный клей для наружных работ - 5 мм	

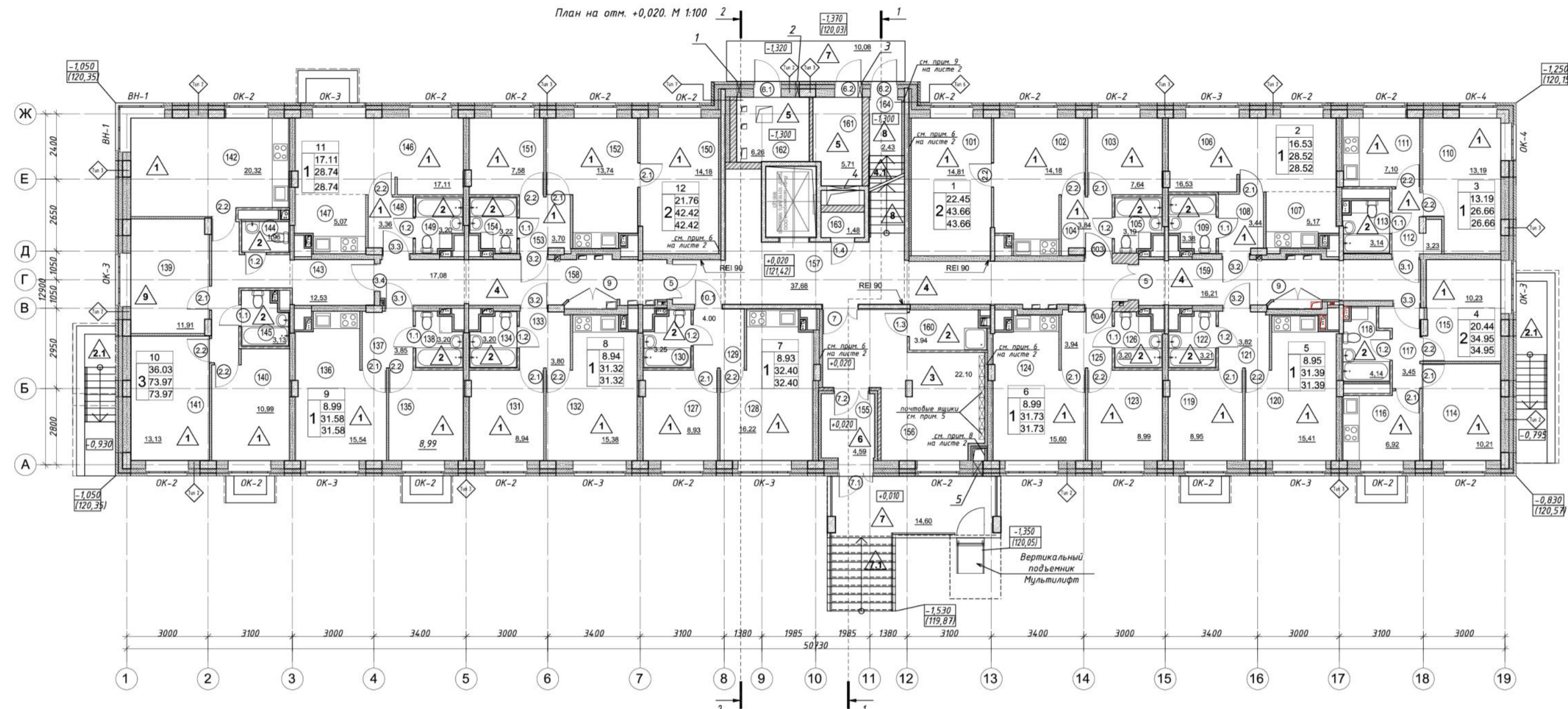
Наименование помещений	Наименование	Площадь, м ²	Примечание
Помещения для прокладки инженерных коммуникаций, коридоры	Грунтовка, штукатурка из ш.п. М100 по ленточной сетке - 20-30 мм, окраска водозащитной краской за 2 раза	9,1	

Наименование помещений	Наименование	Площадь, м ²	Примечание
Танбуры	Грунтовка, штукатурка из ш.п. М100 по ленточной сетке - 20-30 мм, окраска водозащитной краской за 2 раза	2,6	

№ помещения	Наименование	Площадь помещения м ²	Кол. Помещения
Кладовая			
K17	Внеквартирная хозяйственная кладовая жильцов	2,12	
K25	Внеквартирная хозяйственная кладовая жильцов	1,80	
K36	Внеквартирная хозяйственная кладовая жильцов	3,39	
K37	Внеквартирная хозяйственная кладовая жильцов	3,39	
K39	Внеквартирная хозяйственная кладовая жильцов	3,04	
K40	Внеквартирная хозяйственная кладовая жильцов	2,43	
K41	Внеквартирная хозяйственная кладовая жильцов	3,75	
K42	Внеквартирная хозяйственная кладовая жильцов	3,76	
K43	Внеквартирная хозяйственная кладовая жильцов	3,79	
K44	Внеквартирная хозяйственная кладовая жильцов	3,95	
K45	Внеквартирная хозяйственная кладовая жильцов	2,65	
K46	Внеквартирная хозяйственная кладовая жильцов	5,05	
K47	Внеквартирная хозяйственная кладовая жильцов	2,48	
K48	Внеквартирная хозяйственная кладовая жильцов	2,61	
K49	Внеквартирная хозяйственная кладовая жильцов	2,42	
K50	Внеквартирная хозяйственная кладовая жильцов	2,24	
K51	Внеквартирная хозяйственная кладовая жильцов	2,42	
K52	Внеквартирная хозяйственная кладовая жильцов	2,44	
K56	Внеквартирная хозяйственная кладовая жильцов	3,45	
K65	Внеквартирная хозяйственная кладовая жильцов	4,26	
K80	Внеквартирная хозяйственная кладовая жильцов	3,34	
Итого:		64,78	
Подвальные помещения:			
МОП			
26	Коридор блока кладовых №1	35,80	
27	Коридор блока кладовых №2	23,91	
28	Танбур	4,20	
29	Танбур	4,80	
Итого:		68,71	
Помещения для прокладки коммуникаций			
30	Тех. Помещение для прокладки инженерных коммуникаций №1	210,37	
31	Тех. Помещение для прокладки инженерных коммуникаций №2	146,96	
32	Подольный канал	4,44	
Итого:		361,77	
Технические помещения			
33	Насосная	13,43	
34	Водомерный узел	8,61	
35	Тепловой узел	14,91	
36	Тепловой узел	8,32	
37	ИТП	30,30	
Итого:		75,57	
Всего		570,73	



0.000-12.140	ИИ-СД-2019-6-АР	
1 проект, строительство жилого комплекса, расположенного по адресу: Нижегородская обл., Бородавский р-н, участок, прилегающий к л. Подольный		
Исполн.	Лист	№ докум.
Разработчик	Сметная	Дата
ГАП	Чертежная	12.20
И. контр.	Чертежная	12.20
Жилой дом №6		Страна
Маркшеварный план подвала на отм. -2,640 м 1:100		Лист
		В
		8
		Страна
		Россия



Ведомость отделки потолков 1-го этажа			
№ помещения	Наименование	Площадь, м ²	Вид отделки
801, 802, 803, 804, 805, 807, 808, 809, 810, 811, 812, 814, 815, 816, 817, 818, 819, 820, 821, 822, 823, 824, 825, 826, 827, 828, 829, 830, 831, 832, 833, 835, 836, 837, 838, 840, 841, 842, 843, 844, 845, 846, 847, 848, 850, 851, 852, 853	Жилые комнаты, коридоры в квартирах, кухни, кухни-ниши, кухни-столовые	391,98	лакировка, штукатурка, покраска в/э краской
81, 82, 83	Электрощитовая, венткамера, тех. пом.	12,45	лакировка, штукатурка, покраска в/э краской
805, 808, 811, 802, 822, 826, 830, 834, 838, 844, 845, 846, 854, 860	Санузлы, ГИИ	45,36	лакировка, штукатурка, покраска в/э краской-улучш.
864	Тандыр в/д в лоджии	2,43	штукатурка, окраска в/э краской
855	Тандыр	4,59	штукатурка, окраска в/э краской
857, 858, 859	Лестничная клетка, коридоры межквартирные	10,97	лакировка, штукатурка, покраска в/э краской-улучш.
856	Вестибюль	22,1	штукатурка, окраска в/э краской

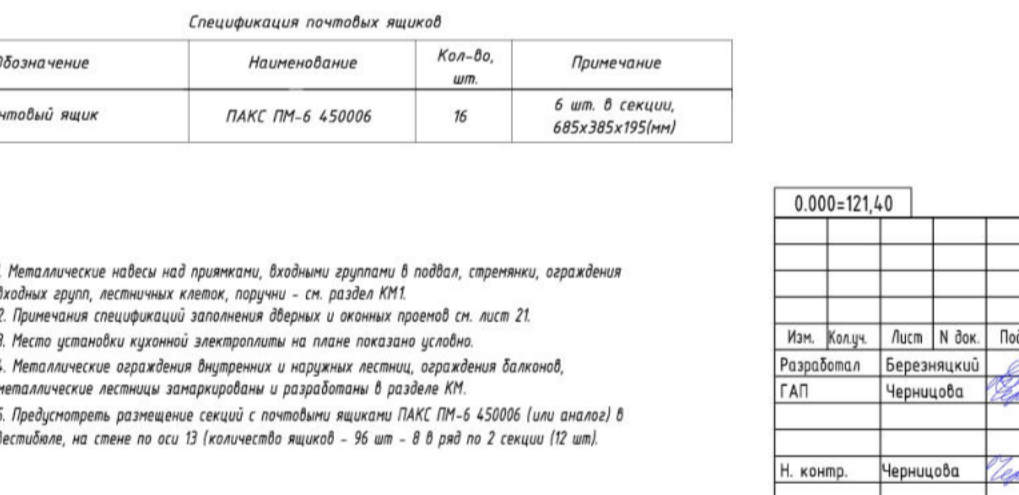
Ведомость отделки стен 1-го этажа			
№ помещения	Наименование	Площадь, м ²	Вид отделки
801, 802, 803, 804, 805, 808, 809, 810, 812, 814, 815, 816, 817, 818, 819, 820, 822, 823, 824, 825, 826, 827, 828, 829, 830, 831, 832, 833, 835, 836, 837, 838, 840, 841, 842, 843, 844, 845, 846, 847, 848, 850, 852, 853, 854, 855	Жилые комнаты, коридоры в квартирах, кухни, кухни-ниши, кухни-столовые	391,98	штукатурка ЕК 0100 или аналог; штукатурка гипсовая универсальная - 10 мм; обои под покраску
81, 82, 83	Электрощитовая, венткамера, тех. пом.	12,45	штукатурка ЕК 0100 или аналог; штукатурка гипсовая универсальная - 10 мм; обои под покраску
805, 808, 811, 802, 822, 826, 830, 834, 838, 844, 845, 846, 854, 860	Санузлы, ГИИ	45,36	штукатурка ЕК 0100 или аналог; штукатурка гипсовая универсальная - 10 мм; обои под покраску
864	Тандыр в/д в лоджии	2,43	штукатурка ЕК 0100 или аналог; штукатурка гипсовая универсальная - 10 мм; обои под покраску
855	Тандыр	4,59	штукатурка ЕК 0100 или аналог; штукатурка гипсовая универсальная - 10 мм; обои под покраску
857, 858, 859	Лестничная клетка, коридоры межквартирные	10,97	штукатурка ЕК 0100 или аналог; штукатурка гипсовая универсальная - 10 мм; обои под покраску
856	Вестибюль	22,1	штукатурка ЕК 0100 или аналог; штукатурка гипсовая универсальная - 10 мм; обои под покраску

Ведомость отделки стен 1-го этажа			
№ помещения	Наименование	Площадь, м ²	Вид отделки
805, 808, 811, 802, 822, 826, 830, 834, 838, 844, 845, 846, 854, 860	Санузлы, ГИИ	45,36	штукатурка ЕК 0100 или аналог; штукатурка гипсовая универсальная - 10 мм; облицовка керамическая (200x300 мм) 1х1,9 м, цвет - белый
864	Тандыр в/д в лоджии	2,43	штукатурка ЕК 0100 или аналог; штукатурка гипсовая универсальная - 10 мм; облицовка керамическая (200x300 мм) 1х1,9 м, цвет - белый
855	Тандыр	4,59	штукатурка ЕК 0100 или аналог; штукатурка гипсовая универсальная - 10 мм; облицовка керамическая (200x300 мм) 1х1,9 м, цвет - белый
857, 858, 859	Лестничная клетка, коридоры межквартирные	10,97	штукатурка ЕК 0100 или аналог; штукатурка гипсовая универсальная - 10 мм; облицовка керамическая (200x300 мм) 1х1,9 м, цвет - белый
856	Вестибюль	22,1	штукатурка ЕК 0100 или аналог; штукатурка гипсовая универсальная - 10 мм; облицовка керамическая (200x300 мм) 1х1,9 м, цвет - белый

Спецификация заполнения оконных проемов 1-го этажа				
Марка	Обозначение	Наименование	Кол-во	Примечание
ОК-2	Индиф. (по ГОСТ 56974-2014, ГОСТ 21979-2009)	ОП Б2 1520x1530 ПО-СВ (4М-14-4М-14-4)	20	приточное устройство ст. прим. П. 12-15
ОК-3	Индиф. (по ГОСТ 56974-2014, ГОСТ 21979-2009)	ОП Б2 1520x700 ПО-СВ (4М-14-4М-14-4)	9	приточное устройство ст. прим. П. 12-15
ОК-4	Индиф. (по ГОСТ 56974-2014, ГОСТ 21979-2009)	ОП Б2 1520x1340 ПО-СВ (4М-14-4М-14-4)	2	приточное устройство ст. прим. П. 12-15

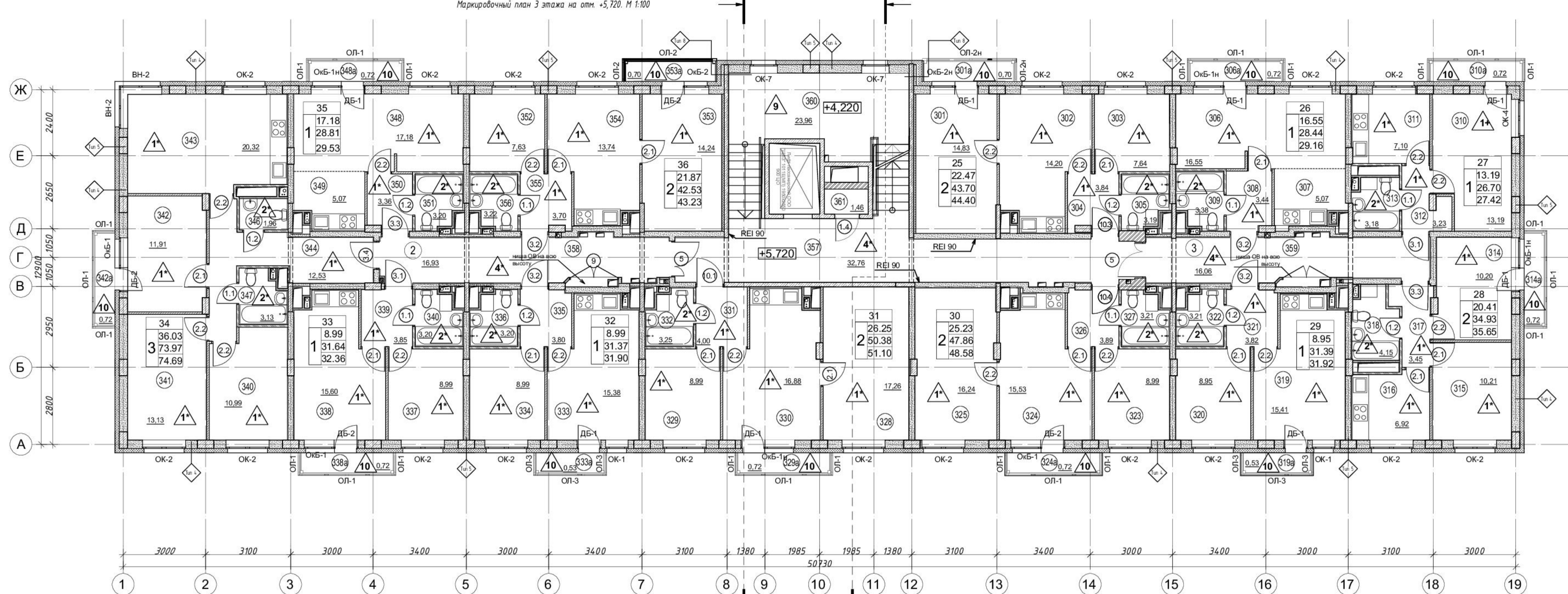
Спецификация заполнения верхних оконных проемов 1-го этажа				
Марка	Обозначение	Наименование	Кол-во	Примечание
11	ГОСТ 475-2016	ДС 19х 21Х8 Г Пр М01	6	Вагонка, светлая дуба, ст. прим. П.5, 11
1.2	ГОСТ 475-2016	ДС 19х 21Х8 Г Пр М01	7	Вагонка, светлая дуба, ст. прим. П.5, 11
1.3	ГОСТ 475-2016	ДС 19х 21Х8 Г Пр М01	1	Вагонка, светлая дуба, 1 замок, ст. прим. П.5, 11
1.4	ГОСТ 475-2016	ДС 19х 21Х8 Г Пр М01	1	Вагонка, светлая дуба, 1 замок
2.1	ГОСТ 475-2016	ДС 19х 21Х8 О Пр М02	12	настил стекла, светлая дуба
2.2	ГОСТ 475-2016	ДС 19х 21Х8 О Пр М02	15	настил стекла, светлая дуба

Спецификация лестничной клетки			
Обозначение	Наименование	Кол-во, шт	Примечание
ЛК-1	ЛК-1	1	Лестничная клетка с перилами, отделка пола, ст. прим. П.5, 11



Экспликация полов 1-го этажа						
Номера помещений	Наименование помещений	Тип пола	Схема пола или номер узла по серии	Значения пола и их толщину	Площадь пола, м ²	
801, 802, 803, 804, 805, 807, 808, 809, 810, 811, 812, 814, 815, 816, 817, 818, 819, 820, 821, 822, 823, 824, 825, 826, 827, 828, 829, 830, 831, 832, 833, 835, 836, 837, 838, 840, 841, 842, 843, 844, 845, 846, 847, 848, 850, 851, 852, 853	Жилые комнаты, коридоры в квартирах, кухни, кухни-ниши, кухни-столовые	1		1. Линолеум на теплоизолирующей основе - 5 мм 2. Сетка из пескобетона М150 (ст. прим.) армированная в верхней зоне сетки Вт 50/50x4 мм - 54 мм 3. Технический полиуретан - 1 слой 4. Импregnированный пенополистирол (ст. прим.) - 80 мм 5. Ж/Б плита перекрытия Плитус: напольный ПВХ с механик. креплением	391,98	
805, 808, 811, 802, 822, 826, 830, 834, 838, 844, 845, 846, 854, 860	Санузлы, помещения уборочного инвентаря	2		1. Карбоцементная напольная плитка - 8 мм 2. Плиточный клей по универсальной армировке - 5 мм 3. Сетка из пескобетона М150 (ст. прим.) армированная в верхней зоне сетки Вт 50/50x4 мм - 38 мм 4. Технический полиуретан - 1 слой 5. Импregnированный пенополистирол (ст. прим.) - 80 мм 6. Ж/Б плита перекрытия	45,36	
856	Вестибюль	3		1. Карбоцемент - 8 мм 2. Плиточный клей по универсальной армировке - 5 мм 3. Сетка из пескобетона М150 (ст. прим.) армированная в верхней зоне сетки Вт 50/50x4 мм - 77 мм 4. Технический полиуретан - 1 слой 5. Импregnированный пенополистирол (ст. прим.) - 80 мм 6. Ж/Б плита перекрытия Плитус: напольный 216 п.м	22,10	
857, 858, 859	Лестничная клетка, венткамерные помещения	4		1. Карбоцемент - 8 мм 2. Плиточный клей по универсальной армировке - 5 мм 3. Сетка из пескобетона М150 (ст. прим.) армированная в верхней зоне сетки Вт 50/50x4 мм - 87 мм 4. Технический полиуретан - 1 слой 5. Импregnированный пенополистирол (ст. прим.) - 40 мм 6. Ж/Б плита перекрытия Плитус: напольный - 12,0 п.м	72,45	
857, 858	Электрощитовая, венткамера	5		1. Карбоцемент - 8 мм 2. Плиточный клей по универсальной армировке - 5 мм 3. Сетка из пескобетона М150 (ст. прим.) - 27 мм 4. Армирование сеткой Вт 50/50x4 мм - 47 мм 5. Технический полиуретан (Технокольер или аналог) - 1 слой 6. Импregnированный пенополистирол (ст. прим.) - 80 мм 7. Ж/Б плита перекрытия (ст. раздел КЖ) Плитус: напольный - 14 п.м	11,97	
855	Входной тамбур	6		1. Карбоцемент - 8 мм 2. Плиточный клей для наружных работ - 5 мм 3. Сетка из пескобетона М150 (ст. прим.) армированная в верхней зоне сетки Вт 50/50x4 мм - 47 мм 4. Технический полиуретан (Технокольер или аналог) - 1 слой 5. Импregnированный пенополистирол (ст. прим.) - 80 мм 6. Ж/Б плита перекрытия Плитус: напольный - 14 п.м	4,59	
856	Площадки в/д, групп (крыльцо)	7		1. Плитка карбоцемент с широким форматом - 8 мм 2. Плиточный клей для наружных работ - 5 мм 3. Сетка из пескобетона М150 (ст. прим.) - 17 мм 4. Ж/Б монолитная плита	24,68	
856	Облагодотделанная ступенчатая (крыльцо)	7.1		1. Плитка карбоцемент с широким форматом - 8 мм 2. Плиточный клей для наружных работ - 5 мм 3. Сетка из пескобетона М150 (ст. прим.) - 17 мм 4. Ж/Б монолитная плита	10,25	
864	Внутренняя площадка ЛК на отм. +0,000	8		1. Карбоцемент - 8 мм 2. Плиточный клей по универсальной армировке - 5 мм 3. Сетка из пескобетона М150 - 27 мм 4. Ж/Б плита перекрытия Плитус: напольный 14,3 п.м	2,43	

Экспликация жилых помещений 1-го этажа						
№ КВ	Тип КВ	№ Пом.	Наименование помещений	Площадь, м ²	Жилая площадь, м ²	Площадь в/д, м ²
№1	2	101	Жилая комната	14,81		
		102	Кухня-столовая	14,10		
		103	Жилая комната	7,64	22,45	4,36
		104	Коридор	3,84		
№2	1	105	С/У	3,19		
		106	Гостиная	16,53		
		107	Кухня-ниша	5,17		
		108	Коридор	3,44	16,53	28,52
№3	1	109	С/У	3,38		
		110	Жилая комната	13,19		
		111	Кухня	7,10	13,19	26,66
		112	Коридор	3,23		
№4	2	113	С/У	3,14		
		114	Жилая комната	10,21		
		115	Жилая комната	10,23	20,44	34,95
		116	Кухня-столовая	6,52		
№5	1	117	Коридор	3,45		
		118	С/У	4,74		
		119	Жилая комната	8,95		
		120	Кухня-столовая	15,41	8,95	31,39
№6	1	121	Коридор	3,82		
		122	С/У	3,21		
		123	Жилая комната	8,99		
		124	Кухня-столовая	15,60	8,99	31,73
№7	1	125	Коридор	3,94		
		126	С/У	3,20		
		127	Жилая комната	8,93		
		128	Кухня-столовая	16,22	8,93	32,40
№8	1	129	Коридор	4,00		
		130	С/У	3,25		
		131	Жилая комната	8,94		
		132	Кухня-столовая	15,38		



Экспликация полов 3-го этажа

Спецификация заполнения оконных и дверных проемов 3-го этажа				
Марка	Обозначение	Название	Кол-во	Примечание
Оконные блоки из ПВХ-профиля с 2-х камерными стеклопакетами				
ОК-1	Индивид. По ГОСТ 30674-99, ГОСТ 23166-99	ОП В2 1520x780 ПО-СВ Л(4М-14-4М-14-И4)	2	приточное устройство см. прим. п.12-15, л.22
ОК-2	Индивид. По ГОСТ 30674-99, ГОСТ 23166-99	ОП В2 1520x1530 ПО-СВ (4М-14-4М-14-И4)	19	приточное устройство см. прим. п.12-15, л.22
ОК-4	Индивид. По ГОСТ 30674-99, ГОСТ 23166-99	ОП В2 1520x1340 ПО-СВ (4М-14-4М-14-И4)	1	приточное устройство см. прим. п.12-15, л.22
ОК-7	Индивид. По ГОСТ 30674-99, ГОСТ 23166-99	ОП В2 1520x960 ПО-СВ П(4М-14-4М-14-И4)	2	приточное устройство см. прим. п.12-15, л.22
Вытражи наружные				
ВН-2	Индивид. По ГОСТ 56926-2016, ГОСТ 21519-2003	ОП В2 1520x1530 ПО-СВ (4М-14-4М-14-И4)	1	приточное устройство см. прим. п.12-15, л.22
Окно-балконные блоки из ПВХ-профиля с 2-х камерными стеклопакетами				
ОкБ-1	Индивид. по ГОСТ 30674-99, ГОСТ 23166-99	ОП В2 1520-1060 ПО-СВ П(4М-14-4М-14-И4)	3	приточное устройство см. прим. п.12-15, л.22
ОкБ-1н	Индивид. по ГОСТ 30674-99, ГОСТ 23166-99	ОП В2 1520-1060 ПО-СВ П(4М-14-4М-14-И4)	4	приточное устройство см. прим. п.12-15, л.22
ОкБ-2	Индивид. по ГОСТ 30674-99, ГОСТ 23166-99	ОП В2 1520-860 ПО-СВ П(4М-14-4М-14-И4)	1	приточное устройство см. прим. п.12-15, л.22
ОкБ-2н	Индивид. по ГОСТ 30674-99, ГОСТ 23166-99	ОП В2 1520-860 ПО-СВ П(4М-14-4М-14-И4)	1	приточное устройство см. прим. п.12-15, л.22

Спецификация заполнения оконных и дверных проемов 3-го этажа				
Марка	Обозначение	Название	Кол-во	Примечание
Двери балконные из ПВХ-профиля с 2-х камерными стеклопакетами				
ДБ-1	Индивид. по ГОСТ 30674-99	БП В2 2290-860 П	8	приточное устройство см. прим. п.12-15, л.22
ДБ-2	Индивид. по ГОСТ 30674-99	БП В2 2290-860 Л	4	приточное устройство см. прим. п.12-15, л.22
Остекление балконов				
ОЛ-1	Индивид. (по ГОСТ 56926-2016)	ОБП-ПР-Ал 2670x3400	8	Приточная вентиляция тип см. раздел ОВ
ОЛ-2	Индивид. (по ГОСТ 56926-2016)	ОБП-ПР-Ал 2670x750	16	Приточная вентиляция тип см. раздел ОВ
ОЛ-2	Индивид. (по ГОСТ 56926-2016)	ОБП-ПР-Ал 2670x3300	1	Приточная вентиляция тип см. раздел ОВ
ОЛ-2н	Индивид. (по ГОСТ 56926-2016)	ОБП-ПР-Ал 2670(н)х750	1	Приточная вентиляция тип см. раздел ОВ
ОЛ-2н	Индивид. (по ГОСТ 56926-2016)	ОБП-ПР-Ал 2670x3300	1	Приточная вентиляция тип см. раздел ОВ
ОЛ-3	Индивид. (по ГОСТ 56926-2016)	ОБП-ПР-Ал 2670(н)х750	1	Приточная вентиляция тип см. раздел ОВ
ОЛ-3	Индивид. (по ГОСТ 56926-2016)	ОБП-ПР-Ал 2670x2500	2	Приточная вентиляция тип см. раздел ОВ
ОЛ-3	Индивид. (по ГОСТ 56926-2016)	ОБП-ПР-Ал 2670(н)х750	4	Приточная вентиляция тип см. раздел ОВ

Спецификация заполнения оконных и дверных проемов 3-го этажа				
Марка	Обозначение	Название	Кол-во	Примечание
Двери деревянные и комбинированные внутренние				
1.1	ГОСТ 475-2016	ДС 1Рн 21Х8 Г Пр М01	6	влагостойкие, светлое дерево, см. прим. П.5, 11
1.2	ГОСТ 475-2016	ДС 1Рн 21Х8 Г Пр М01	7	влагостойкие, светлое дерево, см. прим. П.5, 11
1.4	ГОСТ 475-2016	ДС 1Рн 21Х8 Г Пр М01	1	влагостойкие, светлое дерево, 1 замок
2.1	ГОСТ 475-2016	ДМ 1Рн 21Х9 О ПрБ М01	13	натовое стекло, светлое дерево
2.2	ГОСТ 475-2016	ДМ 1Рн 21Х9 О ПрБ М02	16	натовое стекло, светлое дерево
Двери металлические внутренние				
3.1	ГОСТ 31173-2016	ДСВх, Б, Оп, Пр, Н, Псп, М3, О, 21x10	2	1 замок, глазок, открытие наружу, табличка с номером, см. прим. П.9, 22-24
3.2	ГОСТ 31173-2016	ДСВх, Б, Оп, Л, Пр, Н, Псп, М3, О, 21x10	4	1 замок, глазок, открытие наружу, табличка с номером, см. прим. П.9, 22-24
3.3	ГОСТ 31173-2016	ДСВх, Б, Оп, Пр, Пр, Вн, Псп, М3, О, 21x10	2	1 замок, глазок, открытие наружу, табличка с номером, см. прим. П.9, 22-24
3.4	ГОСТ 31173-2016	ДСВх, Б, Оп, Л, Пр, Вн, Псп, М3, О, 21x10	1	1 замок, глазок, открытие наружу, табличка с номером, см. прим. П.9, 22-24
9	Индивидуальная по ГОСТ 31173-2016	дверь техническая для ниш, 15x17,5	2	установка на уровне пола, 1 замок
Двери металлические противопожарные				
5	ГОСТ Р 57327-2016	ДПС О1 2100-1300 правая, наружу, Е160	2	Е160, асимметричное открывание, армированное стекло, см. архитектурно, см. прим. п.9, 22, 24, 27
10.1	ГОСТ Р 57327-2016	ДПС О1 2100-1000 правая, откр. Наружу Е160	1	Е160, 1 замок, табличка с номером, см. прим. П.9, 22-24
10.3	ГОСТ Р 57327-2016	ДПС О1 2100-1000 правая, откр. Внутри Е160	1	Е160, 1 замок, табличка с номером, см. прим. П.9, 22-24
10.4	ГОСТ Р 57327-2016	ДПС О1 2100-1000 левая, откр. Внутри Е160	1	Е160, 1 замок, табличка с номером, см. прим. П.9, 22-24

Ведомость отделки потолков 3-го этажа

№ помещения	Наименование	Площадь, м2	Вид отделки
301,302,303,304,306,307,308,310,311,312,314,315,316,317,319,320,321,323,324,325,326,328,329,330,331,333,334,335,337,338,339,341,342,343,344,345,348,349,350,352,353,354,355	Жилые комнаты, гостиная, кухня, кухня-ниша, приточное устройство см. прим. п.12-15, л.22	430,24	затирка, грунтовка, покраска в/з краской-улучши.
305,309,313,318,322,327,332,336,340,346,347,351,356	Санузлы	414,8	затирка, грунтовка, покраска в/з краской-улучши.
356,357,358,359,361	Лестничная клетка, коридоры, промежуточная площадка ЛК с маршами	91,17	затирка, грунтовка, покраска в/з краской-улучши.

Ведомость отделки стен 3-го этажа

№ помещения	Наименование	Площадь, м2	Вид отделки
301,302,303,304,306,307,308,310,311,312,314,315,316,317,319,320,321,323,324,325,326,328,329,330,331,333,334,335,337,338,339,341,342,343,344,345,348,349,350,352,353,354,355	Жилые комнаты, коридоры в квартирах, кухни, кухни-ниши, кухни-столовые	486,1	затирка, грунтовка ЕК 6100 или аналог - штукатурка гипсовая улучши - 10 мм - обои под покраску - шпателька - 10 мм - шпателька
356,357,358,359,361	Лестничная клетка, коридоры, промежуточные площадки ЛК с маршами	25,8	затирка, грунтовка ЕК 6100 или аналог - штукатурка гипсовая улучши - 10 мм - шпателька - 10 мм - обои под покраску

Спецификация подоконных досок 3-го этажа

Обозначение	Наименование	Кол-во, шт.	Примечание
1	920x500	2	Для ОК-1
2	1670x500	19	Для ОК-2
3	1480x500	1	Для ОК-4
4	1100x500	2	Для ОК-7
5	3200x500	2	Для ВН-2

Спецификация отливов 3-го этажа

Обозначение	Наименование	Кол-во, шт.	Примечание
1	740x200	2	Для ОК-1
2	1490x200	19	Для ОК-2
3	1800x200	1	Для ОК-4
4	920x200	2	Для ОК-7
5	3060x200	1	Для ВН-2

Отделка внутренних оконных откосов 3-го этажа

Обозначение	Наименование	Площадь, м2	Примечание
Жилые помещения, МОП	Грунтовка, штукатурка из ц.п.р. М100 по сетке - 3 мм, окраска водозащитной краской за 2 раза	48,6	

Номера помещений	Наименование помещений	Тип пола	Схема пола или номер узла по серии	Элементы пола и их толщина	Площадь пола, м²
301,302,303,304,306,307,308,310,311,312,314,315,316,317,319,320,321,323,324,325,326,328,329,330,331,333,334,335,337,338,339,341,342,343,344,345,348,349,350,352,353,354,355	Жилые комнаты, коридоры в квартирах, кухни, кухни-ниши, кухни-столовые	1*		1. Линолеум на теплоизолирующей основе - 5 мм 2. Клей по универсальной грунтовке - 1 мм 3. Стяжка из пескобетона М150 (см. прим.), армированная в верхней зоне сеткой Вр1 50/50х4 мм - 4,15 мм 4. Звукоизоляция Техноласт Акустик С 6350 с заводом на стену 50 мм (1 слой) - 2,5 мм 5. Пеноплекс 35 - 50 мм 6. Ж/Б плита перекрытия Плинтус напольный ПВХ с механическим креплением 481,1 п.м	430,24
305,309,313,318,322,327,332,336,340,346,347,351,356	Санузлы	2*		1. Керамическая напольная плитка - 8 мм 2. Плиточный клей по универсальной грунтовке - 5 мм 3. Стяжка из пескобетона М150 (см. прим.), армированная в верхней зоне сеткой Вр1 50/50х4 мм - 35 мм 4. Обмазочная гидроизоляция "ТЕХНОНИКОЛЬ №31" 2 слоя - с заводом на стену 80 мм от ур. ч. пола - 4 мм 5. Керамзитобетонная стяжка М150 - 40,5 мм 6. Звукоизоляция Техноласт Акустик С 6350 с заводом на стену 60 мм (1 слой) - 2,5 мм 7. Ж/Б плита перекрытия	414,8
357,358,359,361	Лестнично-лифтовой холл, межквартирные коридоры	4*		1. Керамозащитная - 8 мм 2. Плиточный клей по универсальной грунтовке - 5 мм 3. Стяжка из пескобетона М150 (см. прим.), армированная в верхней зоне сеткой Вр1 50/50х4 мм - 37 мм 4. Технический полистилен - 1 слой 5. Пеноплекс 35 - 50 мм 6. Ж/Б плита перекрытия Плинтус напольный 67,9 п.м	67,21
360	Промежуточные площадки ЛК с маршами	9		1. Керамогранит - 8 мм 2. Плиточный клей по универсальной грунтовке - 5 мм 3. Стяжка из пескобетона М150 - 17 мм 4. Ж/Б плита перекрытия Плинтус напольный 24,8 п.м	23,96
301а,306а,310а,311а,312а,313а,314а,315а,316а,317а,318а,319а,320а,321а,322а,323а,324а,325а,326а,327а,328а,329а,330а,331а,332а,333а,334а,335а,336а,337а,338а,339а,340а,341а,342а,343а,344а,345а,346а,347а,348а,349а,350а,351а,352а,353а,354а,355а	Балконы	10		1. Стяжка из пескобетона М150 (см. прим.) по универсальной грунтовке - 30 мм 2. Ж/Б плита перекрытия	27,5

Спецификация отливов 3-го этажа

Обозначение	Наименование	Кол-во, шт.	Примечание
1	740x200	2	Для ОК-1
2	1490x200	19	Для ОК-2
3	1800x200	1	Для ОК-4
4	920x200	2	Для ОК-7
5	3060x200	1	Для ВН-2

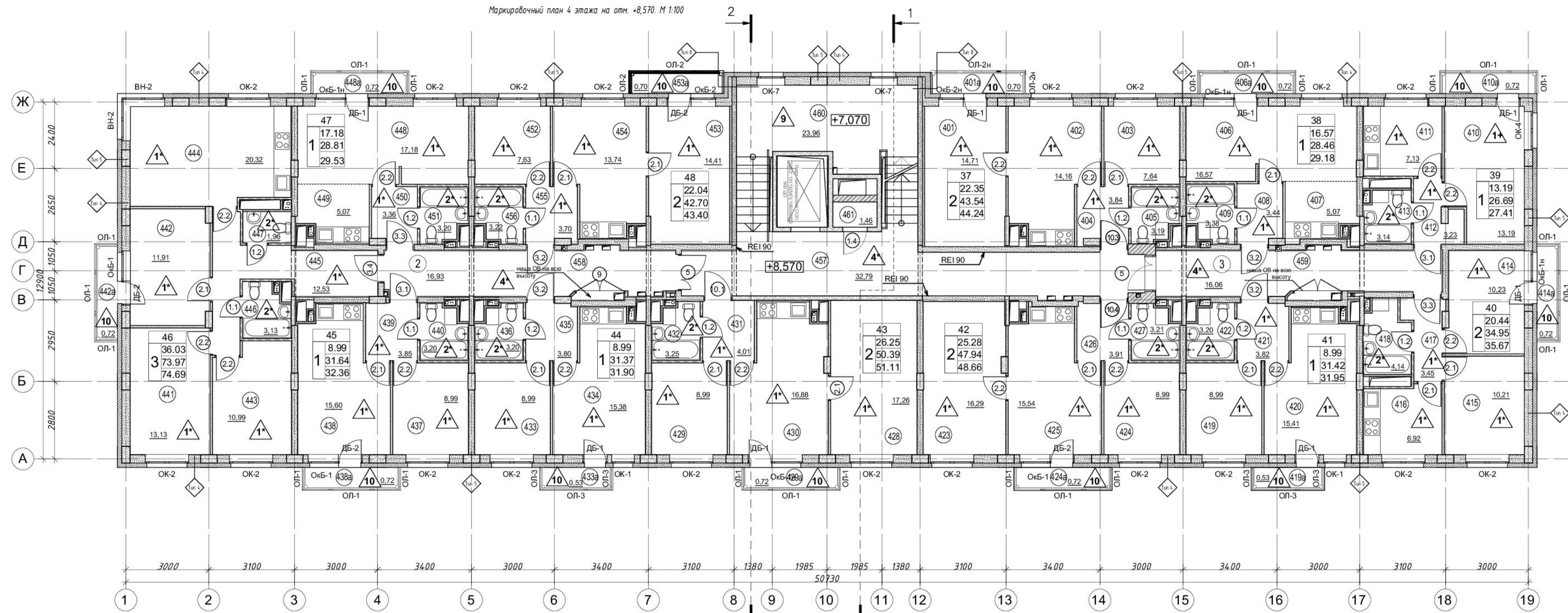
Отделка внутренних оконных откосов 3-го этажа

Обозначение	Наименование	Площадь, м2	Примечание
Жилые помещения, МОП	Грунтовка, штукатурка из ц.п.р. М100 по сетке - 3 мм, окраска водозащитной краской за 2 раза	48,6	

Экспликация жилых помещений 3-го этажа							
№ Кв	Тип Кв	№ Пом.	Наименование помещения	Площадь, м2	Жилая площадь, м2	Общая площадь, м2	
№25	2	301	Жилая комната	14,83	22,47	44,40	
		302	Кухня-столовая	16,20			
		303	Жилая комната	7,64			
		304	Коридор	3,84			
		305	С/у	3,19			
№26	1 студия	301а	Балкон (с коэф. 0,3)	0,70	16,55	28,44	
		306	Гостиная	16,55			
		307	Кухня-ниша	5,07			
		308	Коридор	3,44			
		309	С/у	3,38			
		306а	Балкон (с коэф. 0,3)	0,72			
№27	1	310	Жилая комната	13,19	13,19	26,70	
		311	Кухня	7,10			
		312	Коридор	3,23			
		313	С/у	3,18			
№28	2	310а	Балкон (с коэф. 0,3)	0,72	20,41	34,93	
		314	Жилая комната	10,20			
		315	Жилая комната	10,21			
		316	Кухня	6,92			
		317	Коридор	3,45			
№29	1	318	С/у	4,15	8,95	31,92	
		314а	Балкон (с коэф. 0,3)	0,72			
		319	Жилая комната	8,95			
		320	Кухня-столовая	15,41			
		321	Коридор	3,82			
		322	С/у	3,21			
		319а	Балкон (с коэф. 0,3)	0,53			
		323	Жилая комната	8,99			
		324	Кухня-столовая	15,53			
		325	Жилая комната	16,24			
№30	2	326	Коридор	3,89	25,23	48,58	
		327	С/у	3,21			
		324а	Балкон (с коэф. 0,3)	0,72			
		328	Жилая комната	17,26			
		329	Жилая комната	8,99			
		330	Кухня-столовая	16,88			
№31	2	331	Коридор	4,00	26,25	50,38	
		332	С/у	3,25			
		329а	Балкон (с коэф. 0,3)	0,72			
		333	Жилая комната	8,99			
		334	Кухня-столовая	15,38			
№32	1	335	Коридор	3,80	8,99	31,37	
		336	С/у	3,20			
		333а	Балкон (с коэф. 0,3)	0,53			
		337	Жилая комната	8,99			
		338	Кухня-столовая	15,60			
№33	1	339	Коридор	3,85	8,99	31,64	
		340	С/у	3,20			
		337а	Балкон (с коэф. 0,3)	0,72			
		341	Жилая комната	13,13			
		342	Жилая комната	11,91			
№34	3	343	Жилая комната	10,99	36,03	73,97	
		344	Кухня-столовая	20,32			
		345	Коридор	12,53			
		346	С/у	3,13			
		347	С/у	1,96			
		342а	Балкон (с коэф. 0,3)	0,72			
№35	1 студия	348	Гостиная	17,18	17,18	28,81	
		349	Кухня-ниша	5,07			
		350	Коридор	3,36			
		351	С/у	3,20			
		348а	Балкон (с коэф. 0,3)	0,72			
№36	2	352	Жилая комната	7,63	21,87	42,53	
		353	Жилая комната	14,24			
		354	Кухня-столовая	13,74			
		355	Коридор	3,70			
		356	С/у	3,22			
353а	Балкон (с коэф. 0,3)	0,70					
Итого:					226,11	471,72	479,94

Экспликация помещений общего назначения.			
№ помещения	Наименование	Площадь, м²	
357	Лестничная клетка	32,76	
358	Коридор	16,93	
359	Коридор	16,06	
360	Промежуточная площадка ЛК с маршами	23,96	
361	Техническое помещение	14,6	
		Общая площадь:	91,17

Условные обозначения:				
№8	- Номер квартиры	№		



Экспликация полов 4-го этажа

Ведомость отделки потолков 4-го этажа

№ помещения	Наименование	Площадь, м²	Вид отделки
401, 402, 403, 404, 406, 407, 408, 410, 411, 412, 414, 415, 416, 417, 419, 420, 421, 423, 424, 425, 426, 428, 429, 430, 431, 433, 434, 435, 437, 438, 439, 441, 442, 443, 444, 445, 448, 449, 450, 452, 453, 454, 455	Жилые комнаты, гостиная, кухня, кухня-ниша, кухня-столовая, коридоры квартир	430,46	затирка, грунтовка, покраска в/э краской-улучш.
405, 409, 413, 418, 422, 427, 432, 436, 440, 446, 447, 451, 456	Санузлы	41,42	затирка, грунтовка, покраска в/э краской-улучш.
456, 457, 458, 459, 461	Лестничная клетка, коридоры, промежуточная площадка ЛК с маршами	91,20	затирка, грунтовка, покраска в/э краской-улучш.

Ведомость отделки стен 4-го этажа

№ помещения	Наименование	Площадь, м²	Вид отделки
401, 402, 403, 404, 406, 407, 408, 410, 411, 412, 414, 415, 416, 417, 419, 420, 421, 423, 424, 425, 426, 428, 429, 430, 431, 433, 434, 435, 437, 438, 439, 441, 442, 443, 444, 445, 448, 449, 450, 452, 453, 454, 455	Жилые комнаты, коридоры в квартирах, кухни, кухни-ниши, кухни-столовые	486,1	- штукатурка ЕК G100 или аналог - штукатурка гипсовая улучш. - 10 мм - обои под покраску - затирка ЕК G100 или аналог - штукатурка - 10 мм - шпателька - обои под покраску
405, 409, 413, 418, 422, 427, 432, 436, 440, 446, 447, 451, 456	Санузлы	63,8	- затирка ЕК G100 или аналог - цементная гидроизоляция обмазочного типа "Hydrostop" (2 слоя) - 3мм - облицовка керам.плиткой (200x300 мм) f=6,9 мм, цвет - светлый - затирка ЕК G100 или аналог - штукатурка декор.колорированная типа "короед" по сетке - 3 мм по выравнивающей гипсовой штукатурке - 32 мм - затирка ЕК G100 или аналог - штукатурка декор.колорированная типа "короед" по сетке - 3 мм по выравнивающей гипсовой штукатурке - 7 мм
457, 458, 459, 460, 461	Коридоры, промежуточные площадки ЛК с маршами	3,5	- затирка ЕК G100 или аналог - штукатурка декор.колорированная типа "короед" по сетке - 3 мм по выравнивающей гипсовой штукатурке - 17 мм

Экспликация полов 4-го этажа

Номера помещений	Наименование помещений	Тип пола	Схема пола или номер узла по серии	Элементы пола и их толщина	Площадь пола, м²
401, 402, 403, 404, 406, 407, 408, 410, 411, 412, 414, 415, 416, 417, 419, 420, 421, 423, 424, 425, 426, 428, 429, 430, 431, 433, 434, 435, 437, 438, 439, 441, 442, 443, 444, 445, 448, 449, 450, 452, 453, 454, 455	Жилые комнаты, коридоры в квартирах, кухни, кухни-ниши, кухни-столовые	1**		1. Линолеум на теплоизолирующей основе - 5 мм 2. Клей по универсальной грунтовке - 1 мм 3. Стяжка из пескобетона М150 (см. прим.), армированная в верхней зоне сеткой Вр1 50/50x4 мм - 36,5 мм 4. Звукоизоляция Техноэласт Акустик С Б350 с заводом на стену 50мм (1 слой) - 2,5 мм 5. Пеноплекс 35 - 50 мм 6. Ж/Б плита перекрытия Плинтус напольный ЛВХ с механ. креплением	430,46
405, 409, 413, 418, 422, 427, 432, 436, 440, 446, 447, 451, 456	Санузлы	2**		1. Керамическая напольная плитка - 8 мм 2. Плиточный клей по универсальной грунтовке - 5 мм 3. Стяжка из пескобетона М150 (см. прим.), армированная в верхней зоне сеткой Вр1 50/50x4 мм - 35 мм 4. Обмазочная гидроизоляция "ТЕХНОНИКОЛЬ М31" 2 слоя - с заводом на стену 80 мм от ур. ч. пола - 4 мм 5. Керамзитобетонная стяжка М150 - 35,5 мм 6. Звукоизоляция Техноэласт Акустик С Б350 с заводом на стену 60мм (1 слой) - 2,5 мм 7. Ж/Б плита перекрытия	41,42
457, 458, 459, 461	Лестнично-лифтовой холл, межквартирные коридоры	4**		1. Керамогранит - 8 мм 2. Плиточный клей по универсальной грунтовке - 5 мм 3. Стяжка из пескобетона М150 (см. прим.), армированная в верхней зоне сеткой Вр1 50/50x4 мм - 32 мм 4. Технический полиэтилен - 1 слой 5. Пеноплекс 35 - 50 мм 6. Ж/Б плита перекрытия Плинтус напольный 67,9 мм	67,24
460	Промежуточные площадки ЛК с маршами	9		1. Керамогранит - 8 мм 2. Плиточный клей по универсальной грунтовке - 5 мм 3. Стяжка из пескобетона М150 - 17 мм 4. Ж/Б плита перекрытия Плинтус напольный 24,8 мм	23,96
401a, 402a, 403a, 404a, 405a, 406a, 407a, 408a, 409a, 410a, 411a, 412a, 413a, 414a, 415a, 416a, 417a, 418a, 419a, 420a, 421a, 422a, 423a, 424a, 425a, 426a, 427a, 428a, 429a, 430a, 431a, 432a, 433a, 434a, 435a, 436a, 437a, 438a, 439a, 440a, 441a, 442a, 443a, 444a, 445a, 446a, 447a, 448a, 449a, 450a, 451a, 452a, 453a, 454a, 455a, 456a, 457a, 458a, 459a, 460a, 461a	Балконы	10		1. Стяжка из пескобетона М150 (см. прим.) по универсальной грунтовке - 30 мм 2. Ж/Б плита перекрытия	27,5

Спецификация подоконных досок 4-го этажа

Обозначение	Наименование	Кол-во, шт.	Примечание
Подоконные доски	920x500	2	Для ОК-1
	1670x500	19	Для ОК-2
	1480x500	1	Для ОК-4
	1100x500	2	Для ОК-7
	3200x500	1	Для ВН-2

Спецификация отливов 4-го этажа

Обозначение	Наименование	Кол-во, шт.	Примечание
Отливы из оцинкованной стали, t=0,5 мм ГОСТ 14918-80	740x200	2	Для ОК-1
	1490x200	19	Для ОК-2
	920x200	1	Для ОК-4
	3060x200	2	Для ВН-2

Отделка внутренних оконных откосов 4-го этажа

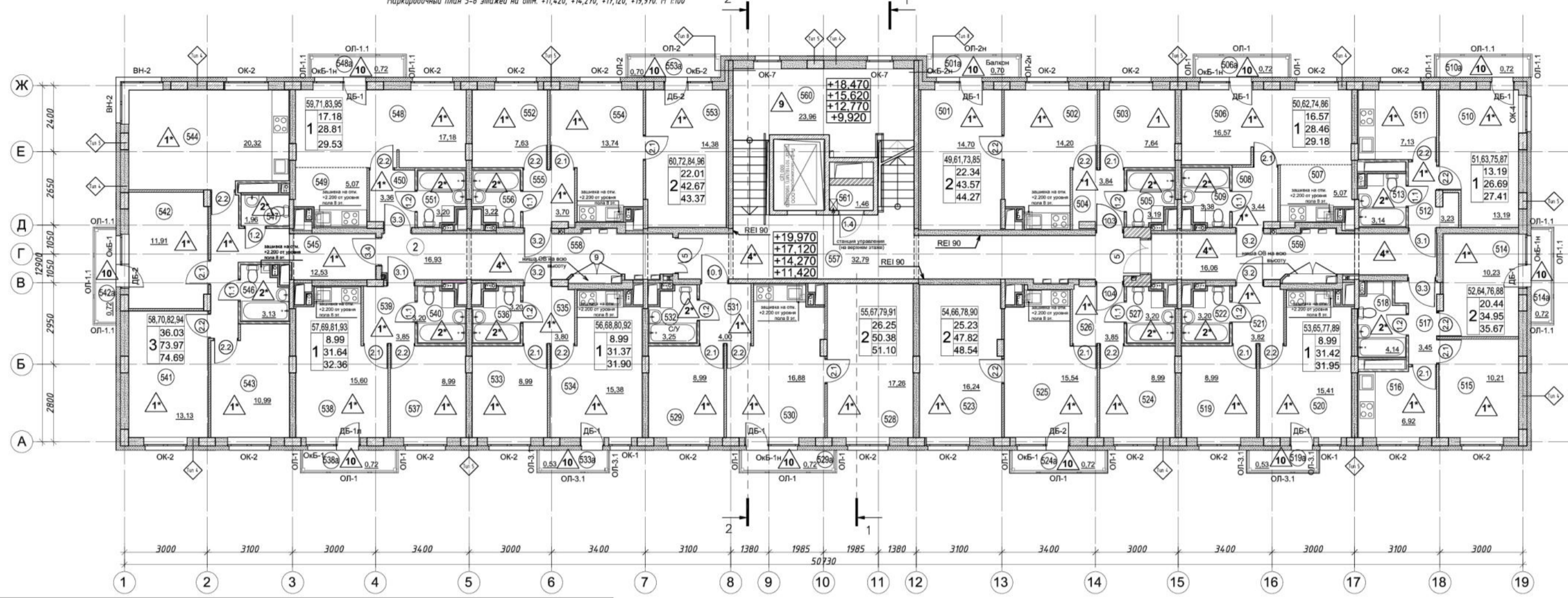
Обозначение	Наименование	Площадь, м²	Примечание
Жилые помещения, МОП	Грунтовка, штукатурка из ц.п. М100 по тканой сетке - 20-30 мм, окраска водозащитной краской за 2 раза	48,6	

Спецификация заполнения оконных и дверных проемов 3-го этажа

Марка	Обозначение	Название	Кол-во	Примечание
Оконные блоки из ПВХ-профиля с 2-х камерными стеклопакетами				
ОК-1	Индивид. по ГОСТ 30674-99, ГОСТ 23166-99	ОП В2 1520x780 ПО-СВ Л(4М-14-4М-14-И4)	2	приточное устройство см. прим. п.12-15, л.22
ОК-2		ОП В2 1520x1530 ПО-СВ (4М-14-4М-14-И4)	19	приточное устройство см. прим. п.12-15, л.22
ОК-4		ОП В2 1520x1340 ПО-СВ (4М-14-4М-14-И4)	1	приточное устройство см. прим. п.12-15, л.22
ОК-7		ОП В2 1520x960 ПО-СВ П(4М-14-4М-14-И4)	2	приточное устройство см. прим. п.12-15, л.22
Витражи наружные				
ВН-2	Индивид. по ГОСТ 56926-2016, ГОСТ 21519-2003	ОП В2 1520x1530 ПО-СВ (4М-14-4М-14-И4)	1	приточное устройство см. прим. п.12-15 цветовой
ОКБ-1		ОП В2 1520x1060 ПО-СВ П(4М-14-4М-14-И4)		
Оконно-балконные блоки из ПВХ-профиля с 2-х камерными стеклопакетами				
ОКБ-1	Индивид. по ГОСТ 30674-99, ГОСТ 23166-99	ОП В2 1520-1060 ПО-СВ П(4М-14-4М-14-И4)	3	приточное устройство см. прим. п.12-15, л.22
ОКБ-1н		ОП В2 1520-1060 ПО-СВ П(4М-14-4М-14-И4)	4	приточное устройство см. прим. п.12-15, л.22
ОКБ-2		ОП В2 1520-860 ПО-СВ П(4М-14-4М-14-И4)	1	приточное устройство см. прим. п.12-15, л.22
Двери балконные из ПВХ-профиля с 2-х камерными стеклопакетами				
ДБ-1	Индивид. по ГОСТ 30674-99	БП В2 2290-860 П	8	приточное устройство см. прим. п.12-15, л.22
ДБ-2		БП В2 2290-860 Л	4	приточное устройство см. прим. п.12-15, л.22
Остекление балконов				
ОЛ-1	Индивид. (по ГОСТ 56926-2016)	ОБП-ПР-Ал 2670x3400	8	Приточная вентрешетка тип см. раздел ОБ
		ОБП-ПР-Ал 2670x750	16	
		ОБП-ПР-Ал 2670x3300	1	Приточная вентрешетка тип см. раздел ОБ
		ОБП-ПР-Ал 2670(н)х750	1	
ОЛ-2н	Индивид. (по ГОСТ 56926-2016)	ОБП-ПР-Ал 2670x3300	1	Приточная вентрешетка тип см. раздел ОБ
ОБП-ПР-Ал 2670(н)х750		1		
ОЛ-3	Индивид. (по ГОСТ 56926-2016)	ОБП-ПР-Ал 2670x2500	2	Приточная вентрешетка тип см. раздел ОБ
ОБП-ПР-Ал 2670(н)х750		4		
Спецификация заполнения дверных проемов 3-го этажа				
Двери деревянные и комбинированные внутренние				
1.1	ГОСТ 475-2016	ДС 1Рн 21Х8 Г Пр Мд1	6	влагостойкие, светлое дерево, см. прим. П.5, 11
		ДС 1Рн 21Х8 Г Пр Мд1	7	влагостойкие, светлое дерево, см. прим. П.5, 11
		ДС 1Рн 21Х8 Г Пр Мд1	1	влагостойкие, светлое дерево, 1 замок
		ДМ 1Рн 21Х9 О Пр Мд1	13	натовое стекло, светлое дерево
		ДМ 1Рн 21Х9 О Пр Мд2	16	натовое стекло, светлое дерево
Двери металлические внутренние				
3.1	ГОСТ 31173-2016	ДСВх, Б, Оп, Пр, Н, Псп, МЗ, О, 21x10	2	1 замок, глазок, открытие наружу, табличка с номером, см. прим. П.9, 22-24
		ДСВх, Б, Оп, Л, Прг, Н, Псп, МЗ, О, 21x10	4	1 замок, глазок, открытие наружу, табличка с номером, см. прим. П.9, 22-24
		ДСВх, Б, Оп, Пр, Прг, Вн, Псп, МЗ, О, 21x10	2	1 замок, глазок, открытие внутрь, табличка с номером, см. прим. П.9, 22-24
		ДСВх, Б, Оп, Л, Прг, Вн, Псп, МЗ, О, 21x10	1	1 замок, глазок, открытие наружу, табличка с номером, см. прим. П.9, 22-24
9	Индивидуальная по ГОСТ 31173-2016	дверь техническая для ниш, 15x17,5	2	установка на уровне пола, 1 замок
Двери металлические противопожарные				
10.1	ГОСТ Р 57327-2016	ДПС 01 2100-1300 правая, наружу, Е160	2	Е160, асимметричное открывание, армированное стекло, см. арх.рисунок, см. прим. п.9, 22, 24, 27
		ДПС 01 2100-1000 правая, откр. Наружу Е160	1	Е160, 1 замок, табличка с номером, см. прим. П.9, 22-24
		ДПС 01 2100-1000 правая, откр. Внутрь Е160	1	Е160, 1 замок, табличка с номером, см. прим. П.9, 22-24
		ДПС 01 2100-1000 левая, откр. Внутрь Е160	1	Е160, 1 замок, табличка с номером, см. прим. П.9, 22-24

№ Кв	Тип Кв	№ Пом.	Наименование помещения	Площадь, м²	Жилая площадь, м²	Площадь квартиры, м²	Общая площадь квартиры, м²
№37	2	401	Жилая комната	14,71	22,35	43,54	44,24
		402	Кухня-столовая	14,16			
		403	Жилая комната	7,64			
		404	Жилая комната	3,84			
		405	С/у	3,19			
№38	1 студия	401a	Балкон (с коэф. 0.3)	0,70	16,57	28,46	29,18
		406	Гостиная	16,57			
		407	Кухня-ниша	5,07			
		408	Коридор	3,44			
		409	С/у	3,38			
		406a	Балкон (с коэф. 0.3)	0,72			
№39	1	410	Жилая комната	13,19	13,19	26,69	27,41
		411	Кухня	7,13			
		412	Коридор	3,23			
		413	С/у	3,14			
№40	2	410a	Балкон (с коэф. 0.3)	0,72	20,44	34,95	35,67
		414	Жилая комната	10,23			
		415	Жилая комната	10,21			
		416	Кухня	6,92			
		417	Коридор	3,45			
		418	С/у	4,14			
№41	1	419	Жилая комната	8,99	8,99	31,42	31,95
		420	Кухня-столовая	15,41			
		421	Коридор	3,82			
		422	С/у	3,20			
		419a	Балкон (с коэф. 0.3)	0,53			
		423	Жилая комната	16,29			
		424	Жилая комната	8,99			
№42	2	425	Кухня-столовая	15,54	25,28	47,94	48,66
		426	Коридор	3,91			
		427	С/у	3,21			
		424a	Балкон (с коэф. 0.3)	0,72			
		428	Жилая комната	17,26			
		429	Жилая комната	8,99			
№43	2	430	Кухня-столовая	16,88	26,25	50,39	51,11
		431	Коридор	4,01			
		432	С/у	3,25			
		429a	Балкон (с коэф. 0.3)	0,72			
		433	Жилая комната	8,99			
№44	1	434	Кухня-столовая	15,38	8,99	31,37	31,90
		435	Коридор	3,80			
		436	С/у	3,20			
		433a	Балкон (с коэф. 0.3)	0,53			
		437	Жилая комната	8,99			
		438	Кухня-столовая	15,60			
№45	1	439	Коридор	3,85	8,99	31,64	32,36
		440	С/у	3,20			
		437a	Балкон (с коэф. 0.3)	0,72			
		441	Жилая комната	13,13			
		442	Жилая комната	11,91			
№46	3	443	Жилая комната	10,99	36,03	73,97	74,69
		444	Кухня-столовая	20,32			
		445	Коридор	12,53			
		446	С/у	3,13			
		447	С/у	1,96			
		442a	Балкон (с коэф. 0.3)	0,72			
		448	Гостиная	17,18			
№47	1 студия	449	Кухня-ниша	5,07	17,18	28,81	29,53
		450	Коридор	3,36			
		451	С/у	3,20			
		448a	Балкон (с коэф. 0.3)	0,72			
		452	Жилая комната	7,63			
№48	2	453	Жилая комната	14,41	22,04	42,70	43,40
		454	Кухня-столовая	13,74			
		455	Коридор	3,70			
		456	С/у	3,22			
		453a	Балкон (с коэф. 0.3)	0,70			
Итого:					226,30	471,88	480,10

№	Наименование	Площадь, м²
457	Лестничная клетка	32,79
458	Коридор	16,93
459	Коридор	16,06
460	Промежуточная площадка ЛК с маршами	23,96
461	Техническое помещение	14,6
Общая площадь:		91,20



Ведомость отделки потолков 5-й этаж

Table with columns for floor level (5th), room number, name, and area. It lists ceiling finishes for various rooms, including living areas, bedrooms, and corridors.

Ведомость отделки стен 5-й этаж

Table with columns for floor level (5th), room number, name, and area. It lists wall finishes for various rooms, including living areas, bedrooms, and corridors.

Ведомость отделки полов 5-й этаж

Table with columns for floor level (5th), room number, name, and area. It lists floor finishes for various rooms, including living areas, bedrooms, and corridors.

Main table titled 'Экспликация жилых помещений 5-й этажи' (Inventory of residential rooms on the 5th floor). It contains columns for room number, type, name, area, and other specifications. It lists details for numerous rooms, including living rooms, bedrooms, and corridors.

Summary table titled 'Экспликация помещений общего назначения' (Inventory of common rooms). It lists the number of rooms, names, and areas for common areas like the staircase and utility rooms.

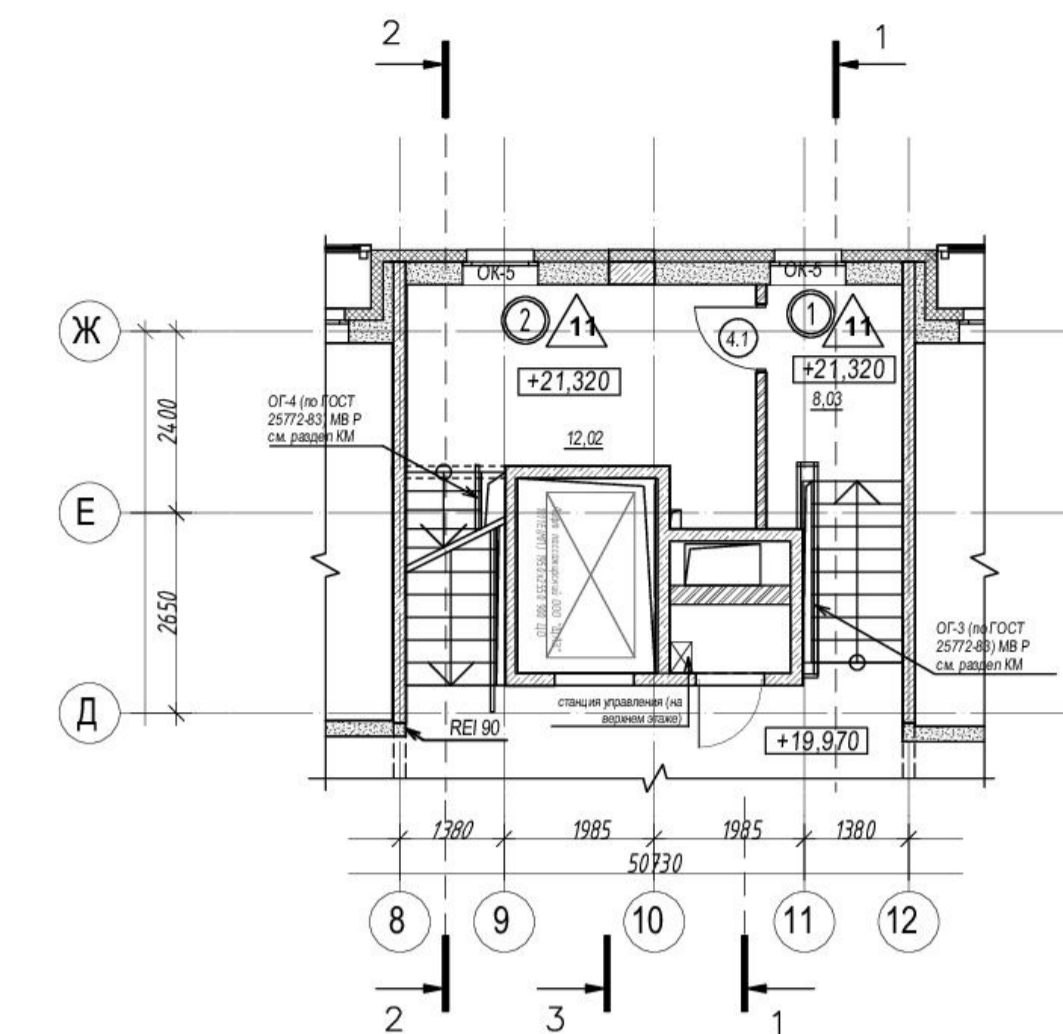
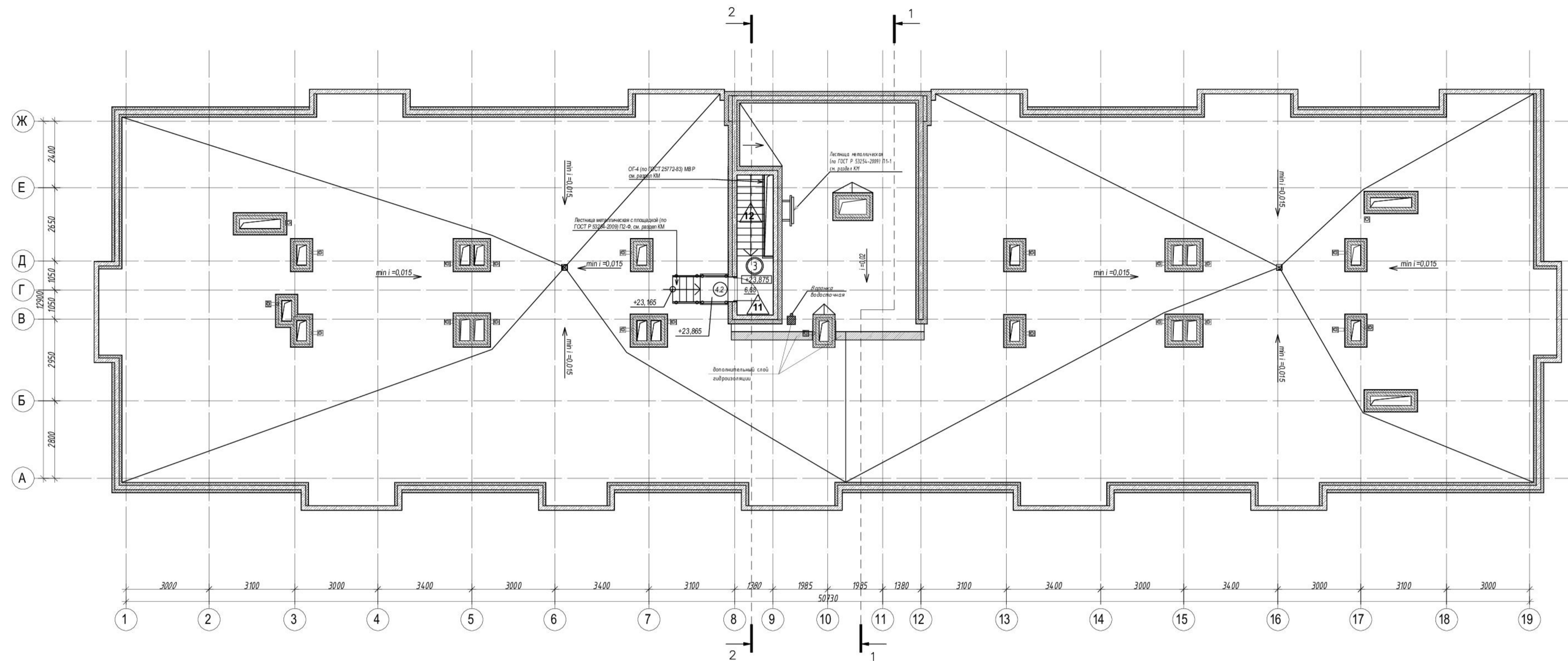
Table titled 'Экспликация полов 5-й этаж' (Inventory of floors on the 5th floor). It lists floor types, names, and areas for different sections of the floor.

Table titled 'Спецификация половыми досками 5-й этаж' (Specification of floorboards for the 5th floor). It lists the types and quantities of floorboards used in the rooms.



1. Примечания спецификации отделочных работ см. лист 21
2. Металлические ограждения балконов изготавливаются с внутренней стороны остекления. Высота ограждений не менее 1200 мм от уровня чистого пола балкона. Стены ограждаются ст. раздв. 091.

Table with project information including the date (08.09.2014), project name (НИ-С-05-2019-6-АР), and a signature block for the project manager and other stakeholders.



Экспликация помещений общего назначения.		
№ помещения	Наименование	Площадь помещения, м ²
1	Лестничная клетка	8,03
2	Коридор	12,02
3	Лестничная площадка выхода на кровлю	6,68
Общая площадь		26,73

Спецификация заполнения дверных проемов выхода на кровлю				
Марка	Обозначение	Наименование	Кол-во	Примечание
Дверные блоки металлические (противопожарные)				
4.2	ГОСТ Р 57327-2016	ДПС 01 1900-900 левая EI30	1	EI 30, Доводчик, уплотнение в притворе
Двери металлические внутренние				
4.1	ГОСТ 31173-2016	ДСВ, В, Ол, Л, Прз, Вн, Пконб, МЗ, О, 2х9	1	глухая, доводчик, уплотнение в притворе

Спецификация элементов оконных проемов выхода на кровлю из лестничной клетки				
Марка изд.	Обозначение	Наименование	Кол-во, шт.	Примечание
ОК-5 Индивид. по ГОСТ 30674-99, ГОСТ 23166-99				
ОП Б2 1440-960 ПО-СВ П (4М-14-4М-14-И4)				
2				
Ручки открывания установить не выше 1,7 м от уровня отметки чистого пола лестничной площадки				
Подоконная доска ПВХ				
В комплекте поставки с окнами ГОСТ 30674-99				
150 x 1100				
2				
Для ОК-5				
Отлив из оцинкованной стали, t=0.5 мм				
ГОСТ 14918-80				
200 x 920				
2				
Для ОК-5				

Ведомость отделки потолков выхода на кровлю			
№ помещения	Наименование	Площадь, м ²	Состав потолка
1,2,3	Лестничная площадка, коридор, лестничная клетка	26,47 м ²	- затирка - акриловая универсальная грунтовка - покраска водоэмульс. краской - улучш.

Отделка внутренних оконных откосов выхода на кровлю			
Наименование помещения	Наименование	Площадь, м ²	Примечание
Помещения МОП	Акриловая грунтовка, улучшенная штукатурка из ч.п. М100 по тканой сетке - 20-30 мм, окраска водоэмульсионной краской за 2 раза	2,0	

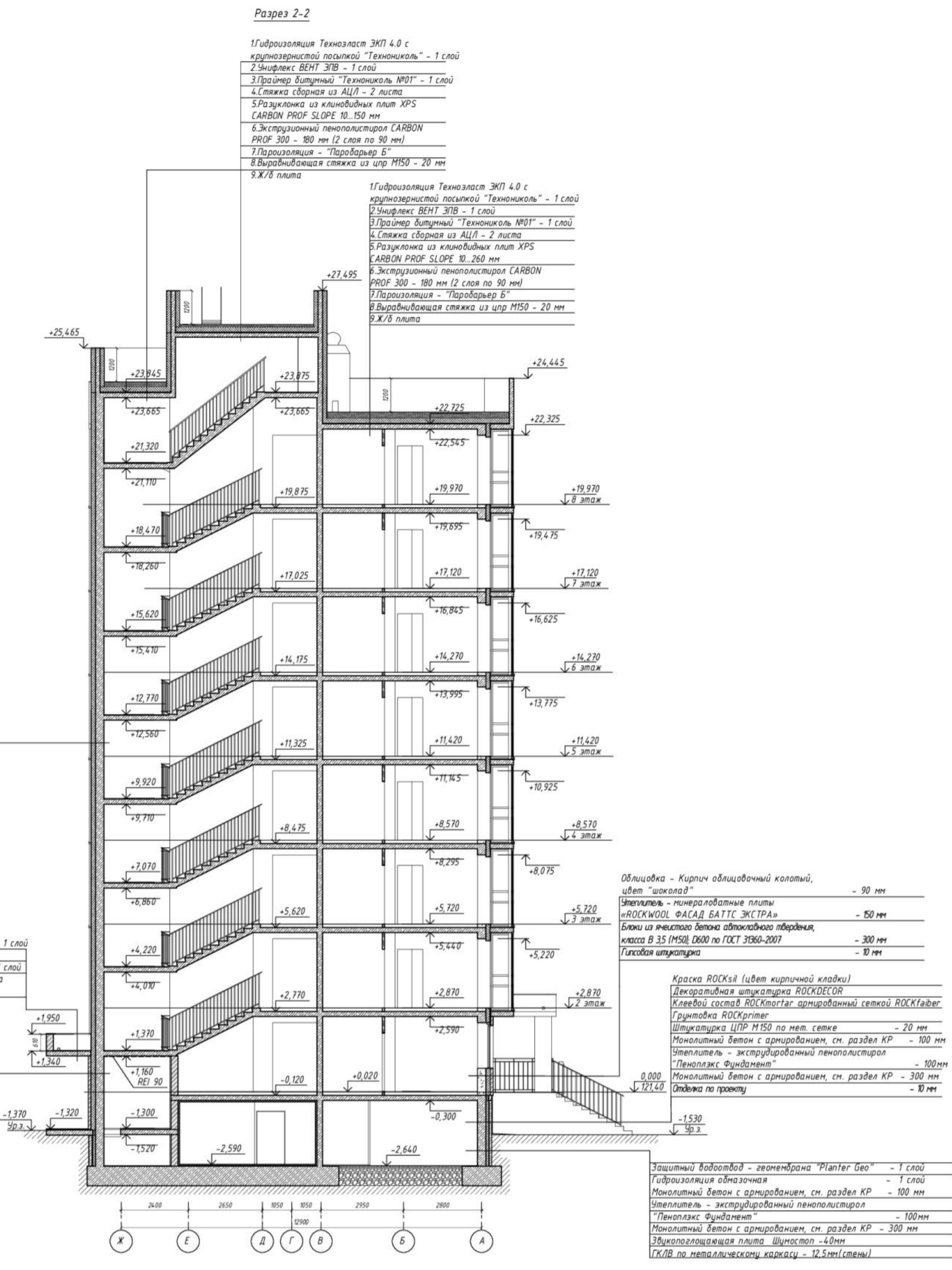
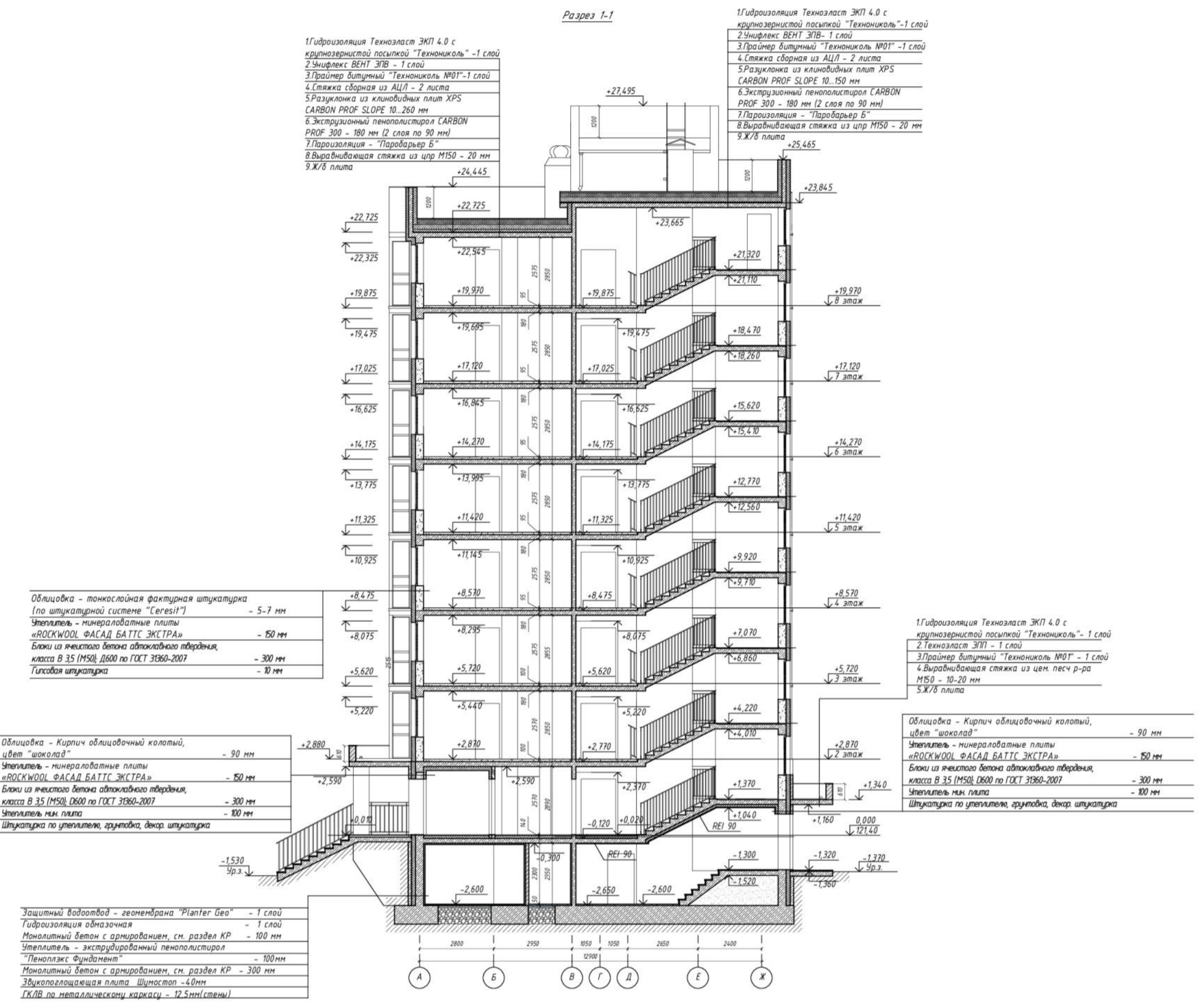
Ведомость отделки стен выхода на кровлю			
№ помещения	Наименование	Площадь, м ²	Вид отделки
МОП выхода на кровлю			
1, 2, 3	Коридоры, лестничная клетка, лестничная площадка	84,6 м ²	Ж/б пилоны и стены: - грунтовка ЕК G100 или аналог - штукатурка декорколерованная типа "короед" по сетке - 3 мм, по выравнивающей гипсовой штукатурке - 7 мм
1,2	Коридор, лестничная клетка	11,1 м ²	Отделка по кирпичным стенам: - грунтовка ЕК G100 или аналог - штукатурка декорколерованная типа "короед" по сетке - 3 мм, по выравнивающей гипсовой штукатурке - 17 мм

Экспликация полов выхода на кровлю						
Номера помещений	Наименование помещения	Тип пола	Состав пола	Площадь, м ²	Периметр, м	Примечание
МОП						
1,2,3	Промежуточная площадка лестничной клетки, коридор	11	-керамогранит - 8 мм -плиточный клей по универсальной грунтовке - 5 мм -стяжка из пескобетона М150 - 17 мм -ж/б плита перекрытия	19,2	32,8	
3	Монолитный марш выхода на кровлю	12	-керамогранит - 8 мм -плиточный клей по универсальной грунтовке - 5 мм -стяжка из пескобетона М150 - 17 мм -ж/б плита перекрытия	4,5	4,5	

Условные обозначения

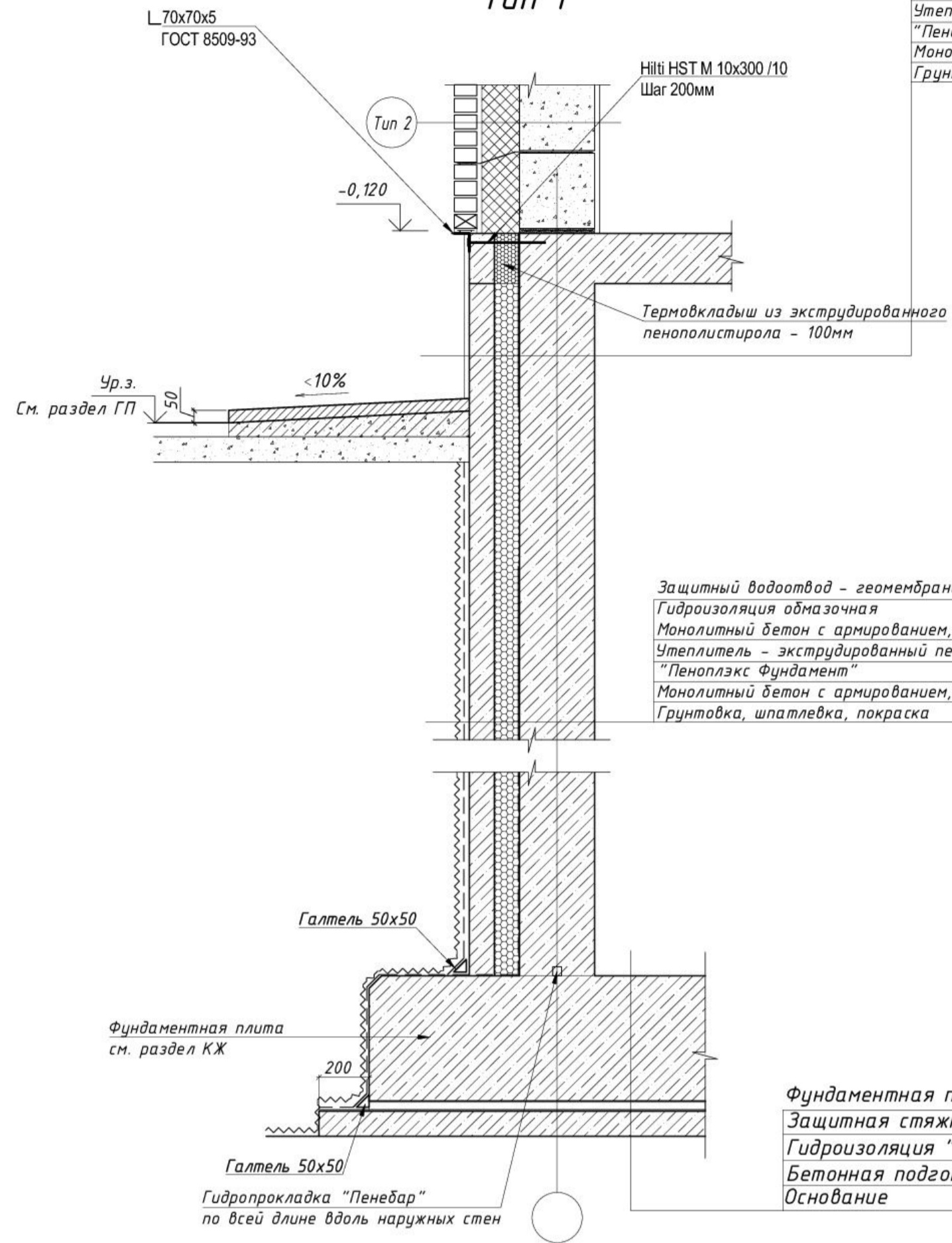
- Монолитный железобетон
- Керамический кирпич марки Кр-р-р по 250x120x66/1, 4НФ/150/2,0/100 по ГОСТ 530-2012
- Блоки из ячеистого бетона автоклавного твердения, класса В 3,5 (М50), D600
- Минераловатный утеплитель
- Номер помещения по экспликации
- Тип пола
- Тип заполнения дверного проема
- Тип заполнения оконного проема

0.000=121.40				НН-SC-05-2019-6-AP		
/ очередь строительства жилого комплекса, расположенного по адресу: Нижегородская обл., Богородский р-н, участок, прилегающий к п. Новинки. 1,2,3,4,5,6,7,8,9,10,11,12,13,14,15,16,17,18,19,20,21,22 этапы строительства. (Заводские строительные планы)						
Изм.	Жел.	Лист	№ док.	Подпись	Дата	Жилой дом №6
Разработал	Березняцкий				12.20	
ГАП	Черницова				12.20	
Н. контр.	Черницова				12.20	Маркировочный план выхода на кровлю. М 1:100
						Стандия
						Лист
						14
						Листов
						П
						ТРИДИКА



0.000.02140				ИИ-SC-05-2019-6-AP		
Им. Калуж.	Лист	№ вкл.	Подпись	Дата		
Разработано	Чернышова			02.20		
Н. комп.	Чернышова			02.20		
				Жилой дом ИРБ	Стр. 15	Листов 15
				Разрез 1-1, 2-2, И 1100	ГРИДИКА	
				Формат А2x3		

Сечение по наружной стене жилых домов
ниже отметки 0.000
М 1:20
Тип 1

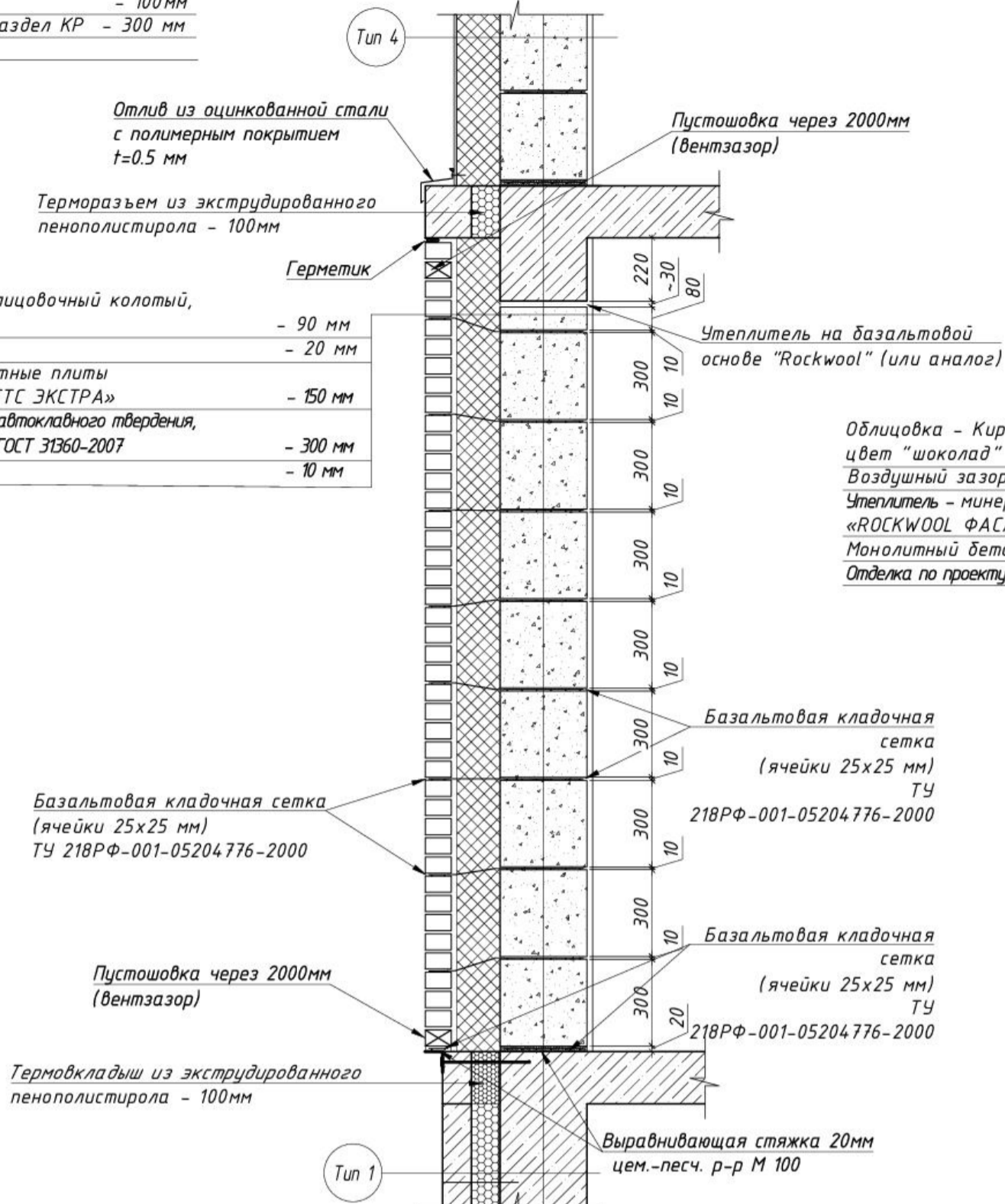


Краска ROCKSIL (цвет кирпичной кладки)
Декоративная штукатурка ROCKDECOR
Клеевой состав ROCKMortar армированный сеткой ROCKTAIBER
Грунтовка ROCKGRIMER
Штукатурка ЦПР М150 по мет. сетке - 20 мм
Монолитный бетон с армированием, см. раздел КР - 100 мм
Утеплитель - экструдированный пенополистирол
"Пеноплекс Фундамент" - 100 мм
Монолитный бетон с армированием, см. раздел КР - 300 мм
Грунтовка, шпатлевка, покраска

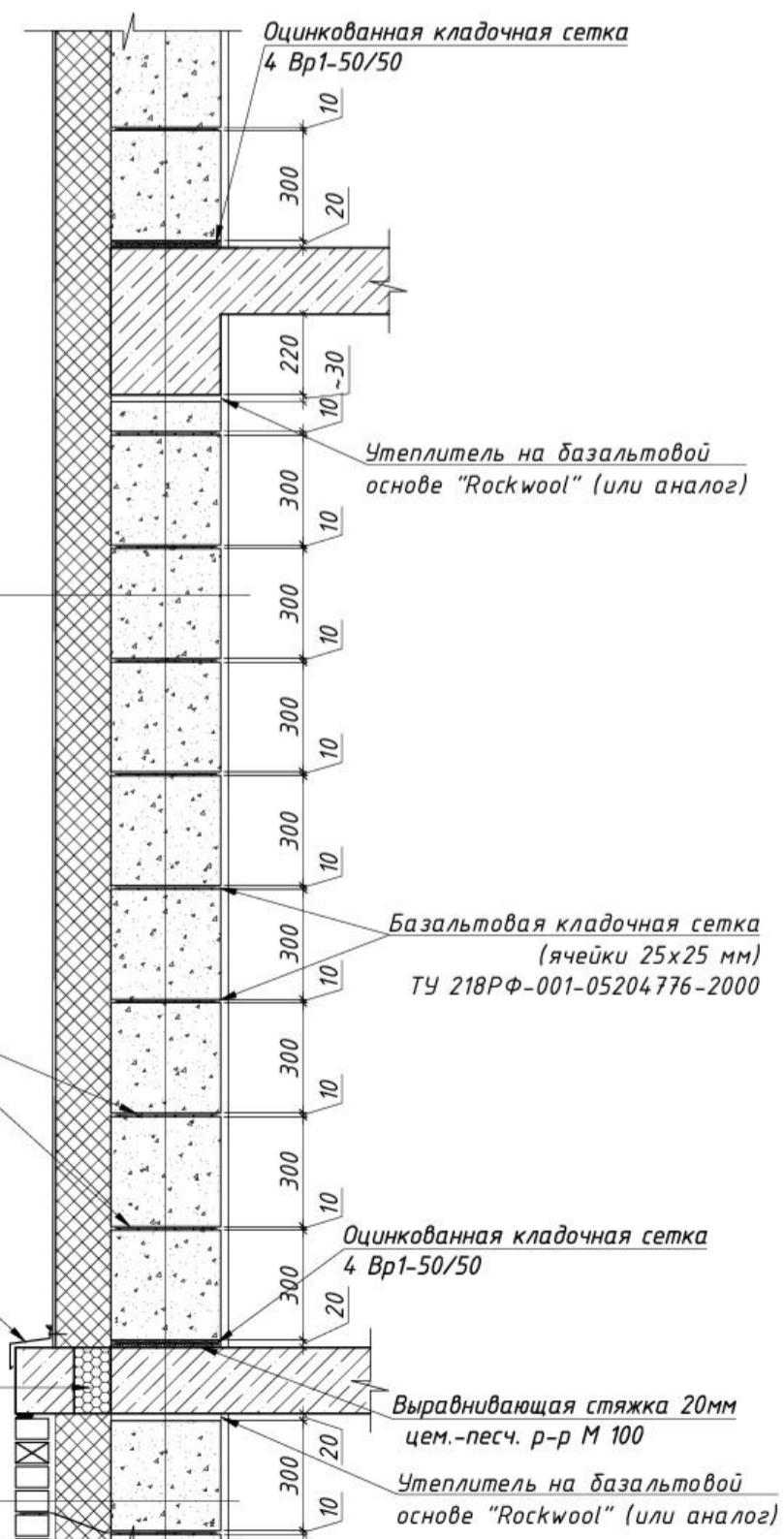
Облицовка - Кирпич облицовочный колотый, цвет "шоколад" - 90 мм
Воздушный зазор - 20 мм
Утеплитель - минераловатные плиты «ROCKWOOL ФАСАД БАТТС ЭКСТРА» - 150 мм
Блоки из ячеистого бетона автоклавного твердения, класса В 35 (M50), D600 по ГОСТ 31360-2007 - 300 мм
Гипсовая штукатурка - 10 мм

Фундаментная плита - по проекту
Защитная стяжка из ц.п. р-р М 100 - 50 мм
Гидроизоляция "Тип ЭПП" (или аналог) - 2 слоя
Бетонная подготовка В-7.5 - 100 мм
Основание - по проекту

Сечение по наружной стене жилых домов
выше отметки 0.000
М 1:20
Тип 2 (1 эт.)



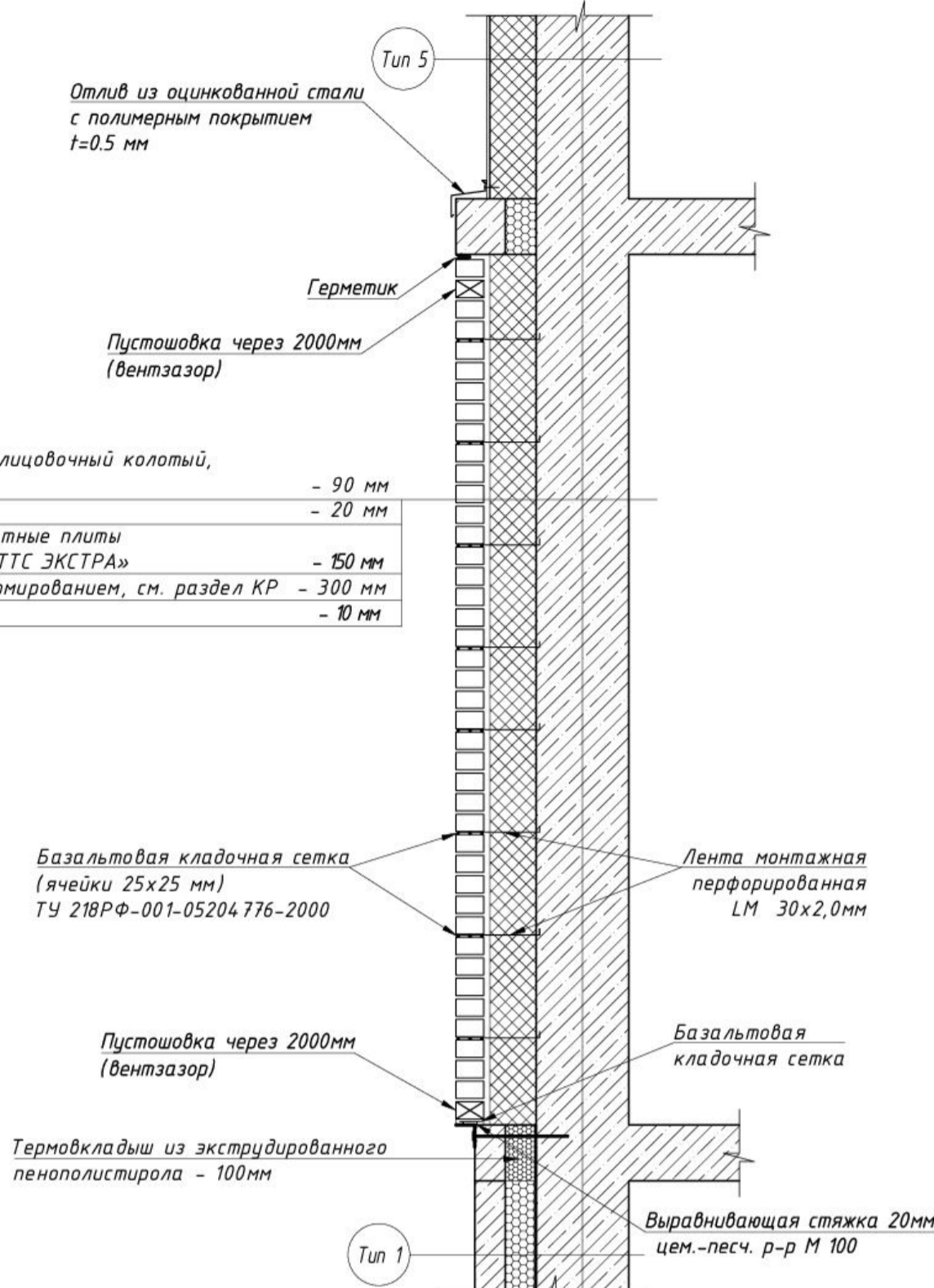
Сечение по наружной стене жилых домов
выше отметки +3.000
М 1:20
Тип 4 (Типовой эт.)



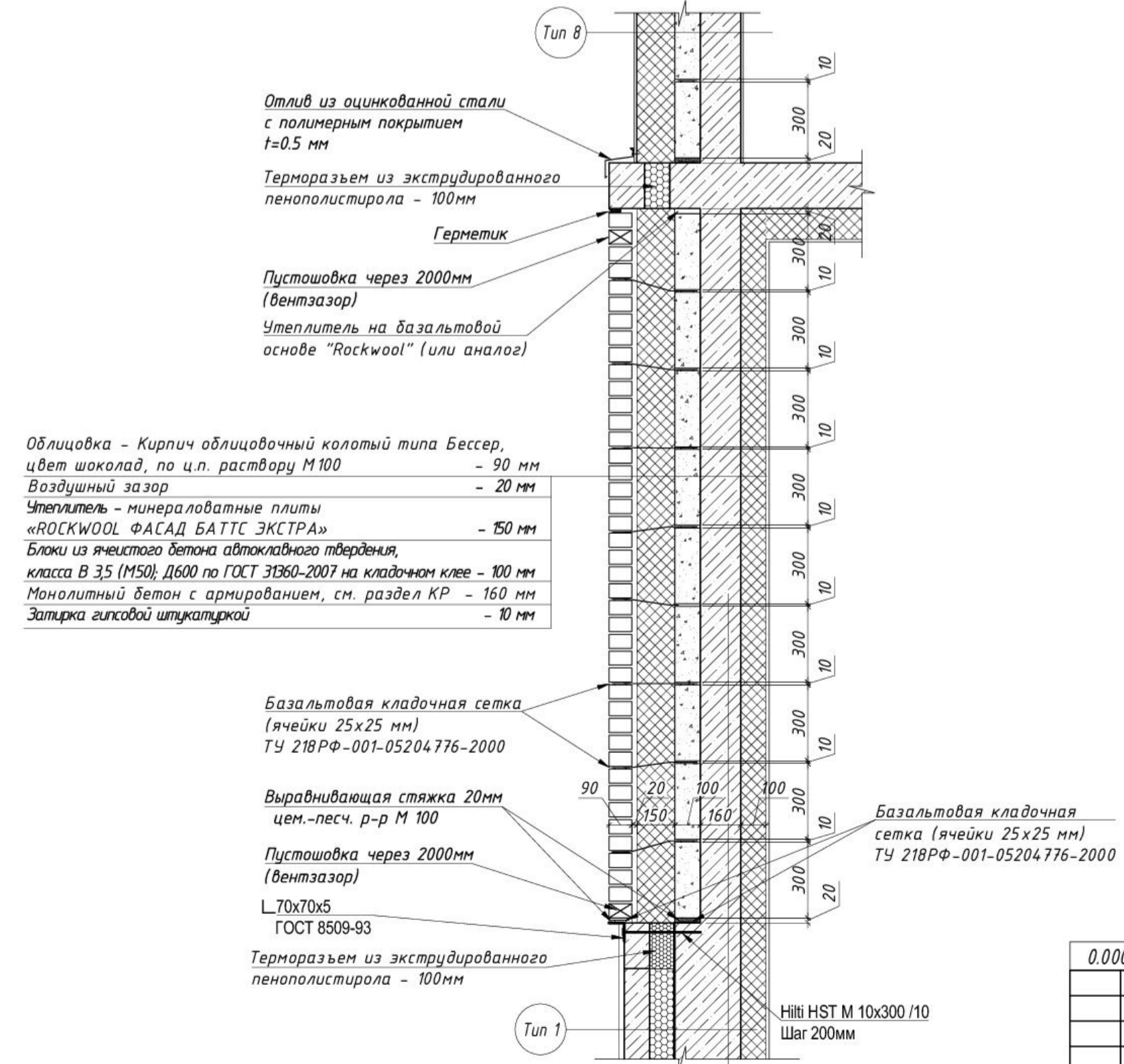
Облицовка - тонкослойная фактурная штукатурка (по штукатурной системе "Ceresit") - 5-7 мм
Утеплитель - минераловатные плиты «ROCKWOOL ФАСАД БАТТС ЭКСТРА» - 150 мм
Заведка каверн - ремонтная смесь
Монолитный бетон с армированием, см. раздел КР - 300 мм
Отделка по проекту - 10 мм

Отлив из оцинкованной стали с полимерным покрытием t=0.5 мм
Термокладш из экструдированного пенополистирола - 100мм
Тип 3

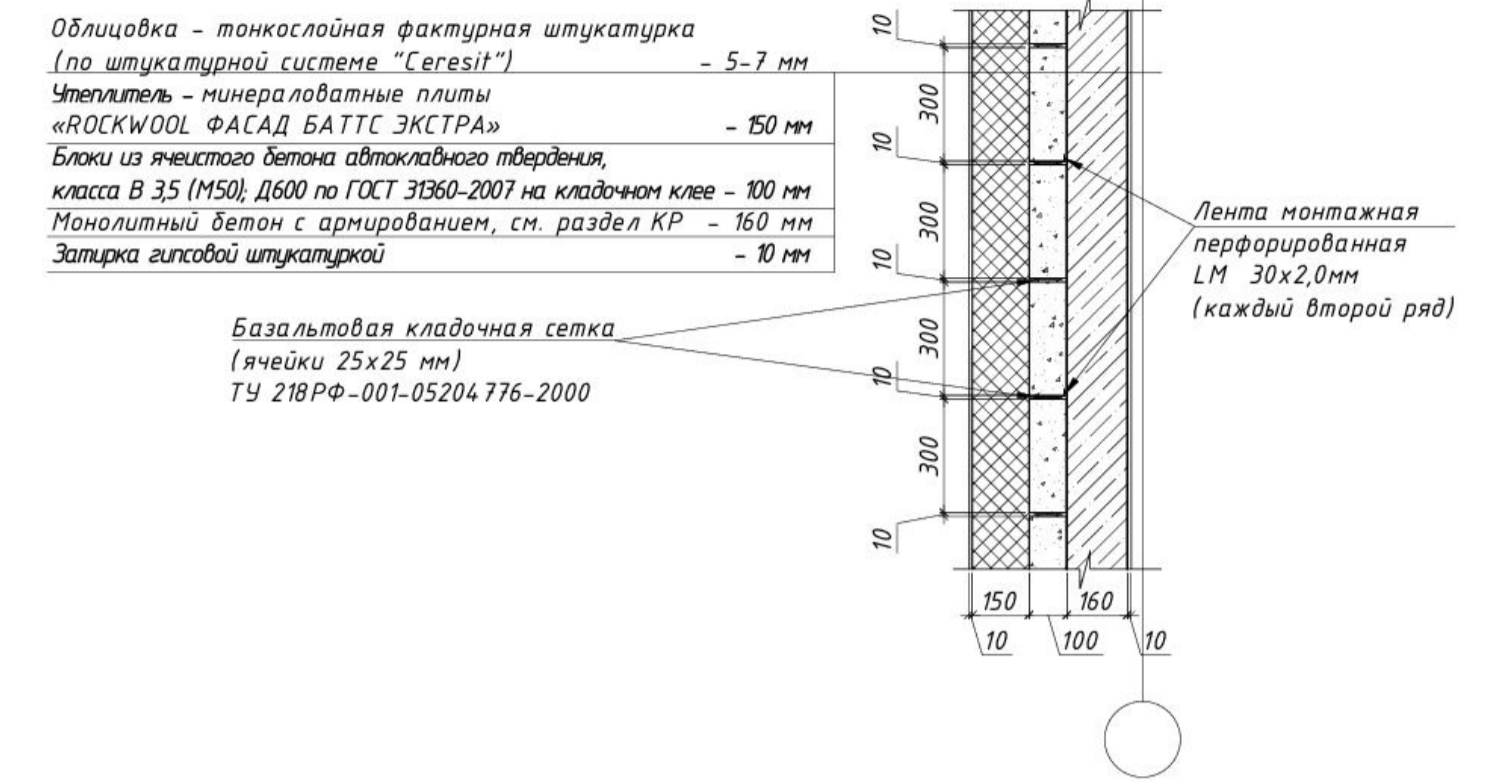
Тип 3 (1 эт. в зоне пилонов)



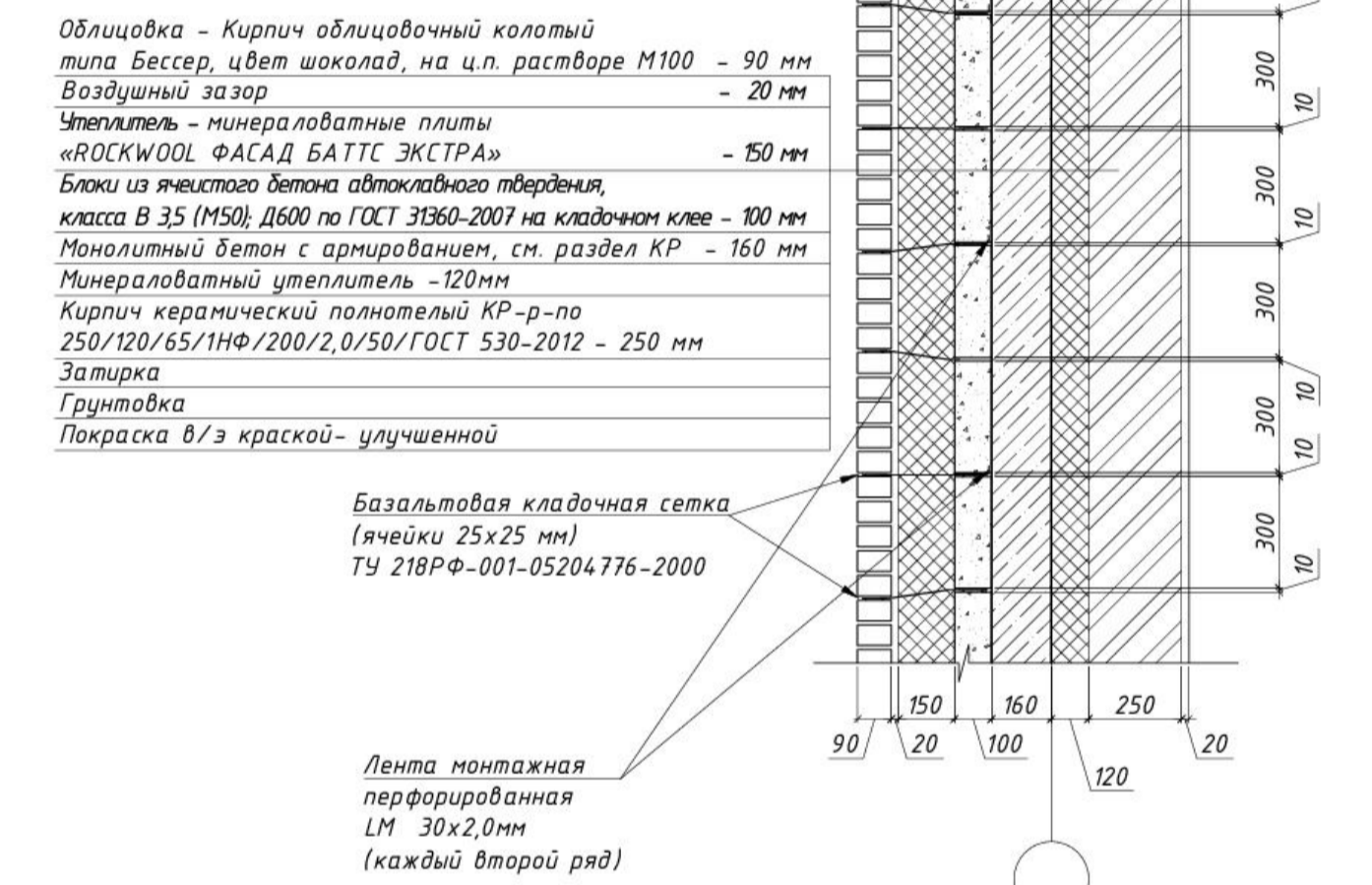
Сечение по наружной стене жилых домов
выше отметки 0.000
М 1:20
Тип 6 (1 эт.)



Сечение по наружной стене жилых домов
выше отметки +3.000
М 1:20
Тип 8



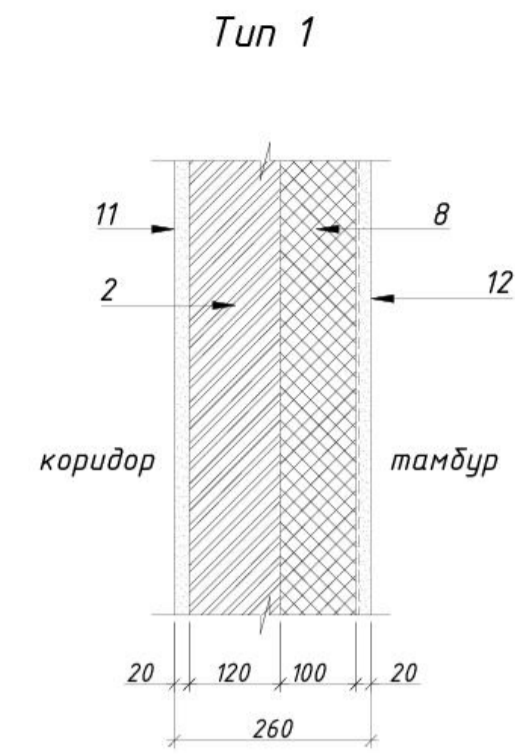
Сечение по наружной стене жилых домов
выше отметки 0.000
М 1:20
Тип 7 (1 эт.)



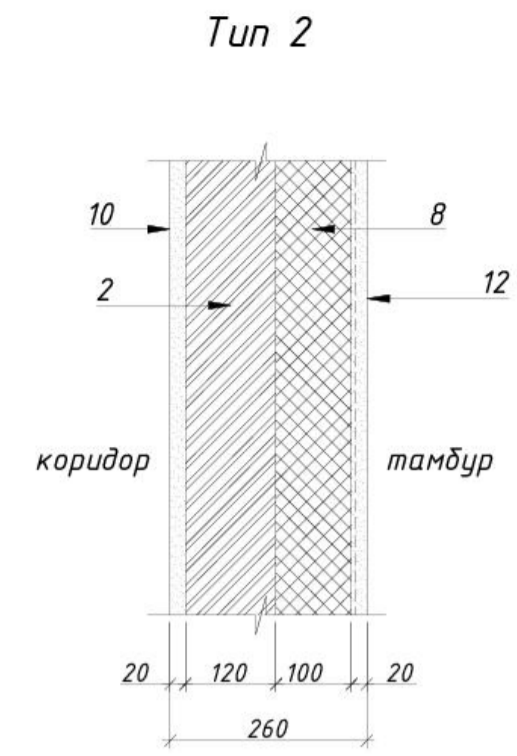
0.000=121,40					НН-SC-05-2019-6-AP		
1 очередь строительства жилого комплекса, расположенного по адресу: Нижегородская обл., Богородский р-н, участок, прилегающий к п. Ноблики. 1,2,3,4,5,6,7,8,9,10,11,12,13,14,15,16,17,18,19,20,21,22 этапы строительства (завершение строительства).							
Изм.	Колуч.	Лист	И. док.	Подпись	Дата	Жилой дом №6	Страница Лист Листов
Разработал	Бережнички				12.20		
ГАП	Черницова				12.20		
Н. контр.	Черницова				12.20	Типы наружных стен М 1:20	

Внутренние стены

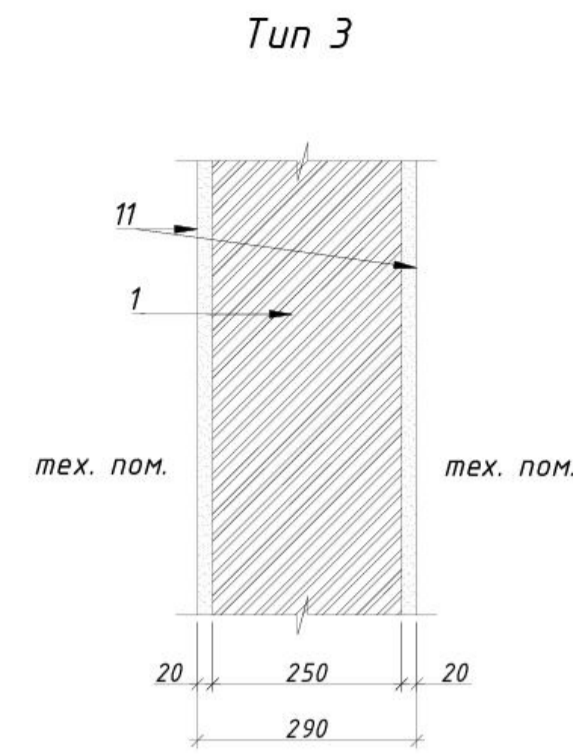
Устройство стены между коридором и входным тамбуром подвала
М 1:10



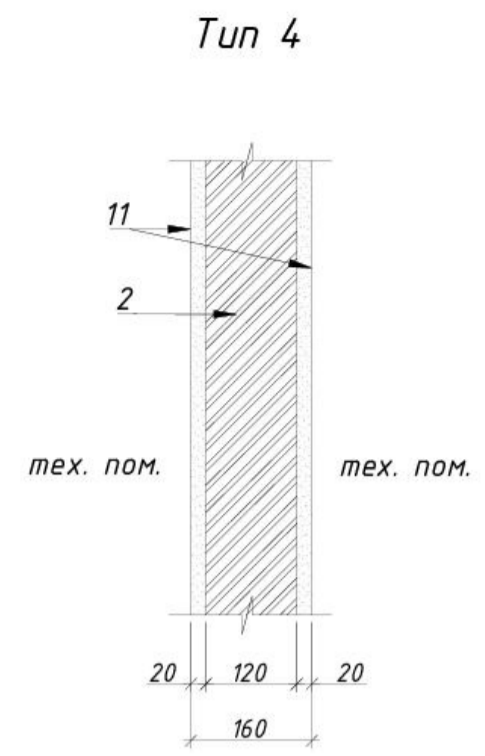
Устройство стены между коридором и входным тамбуром 1-го этажа
М 1:10



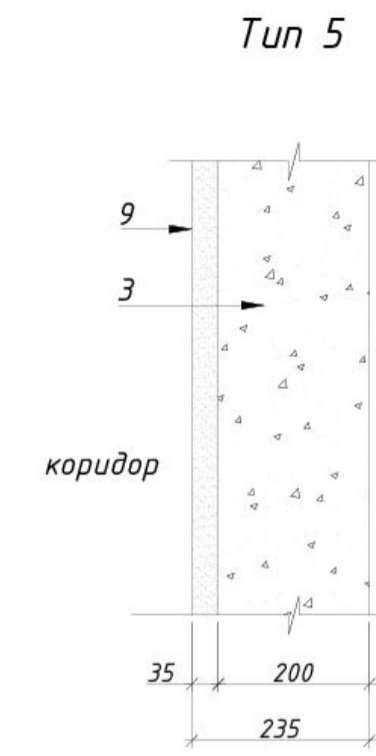
Устройство стены между техническими помещениями
М 1:10



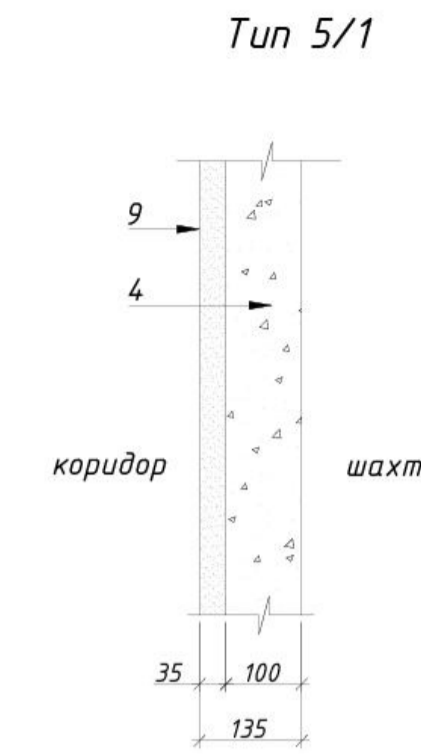
Устройство стены между техническими помещениями
М 1:10



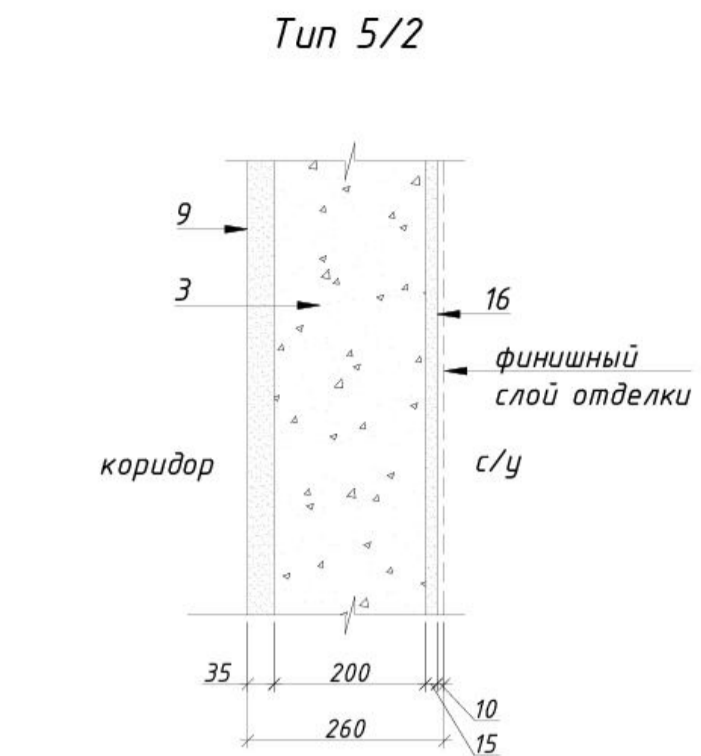
Устройство стены между коридором и шахтами коммуникаций
М 1:10



Устройство стены между коридором и шахтами коммуникаций
М 1:10

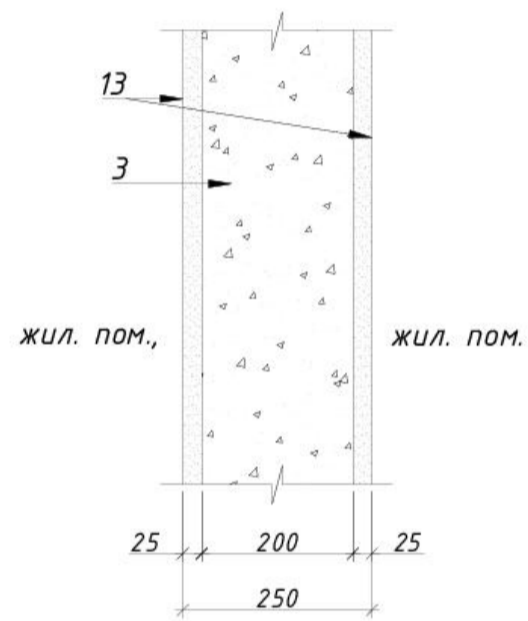


Устройство стены между коридором и сантехническими помещениями
М 1:10



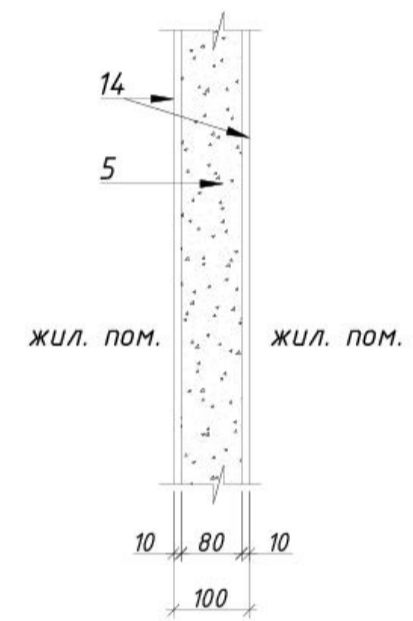
Устройство межквартирных стен
М 1:10

Тип 6



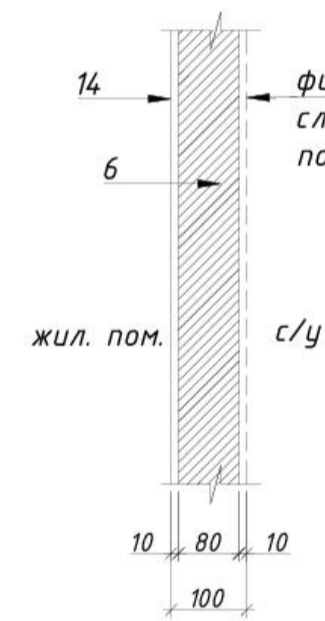
Устройство межкомнатной стены
М 1:10

Тип 7



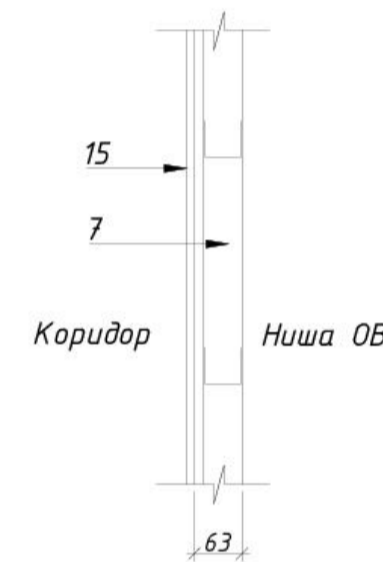
Устройство стены между жилым и сантехническим помещением
М 1:10

Тип 8



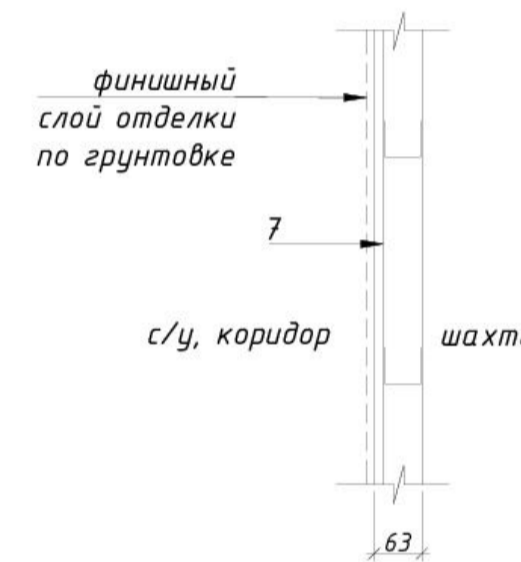
Зашивка ниш в ОВ в МОП
М 1:10

Тип 9



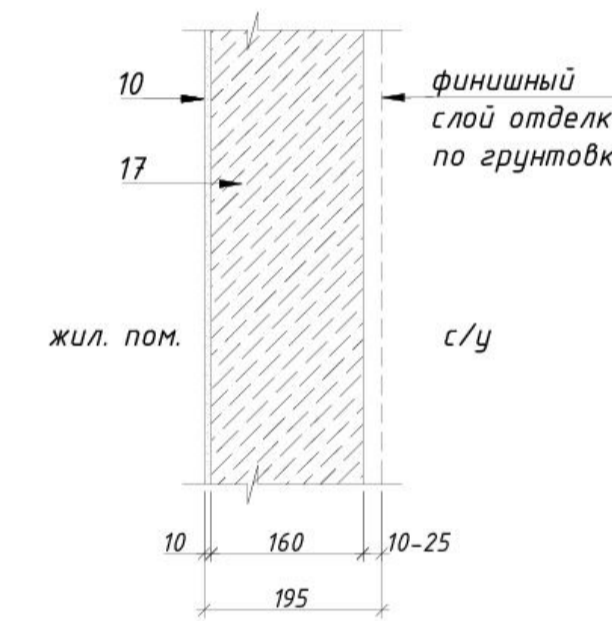
Устройство стен шахт сантехнических помещений
М 1:10

Тип 10



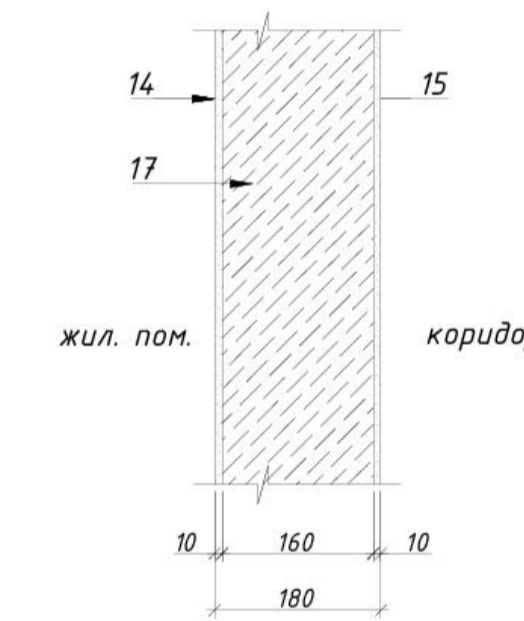
Устройство монолитной стены (пилона) межквартирного, межкомнатного
М 1:10

Тип 11



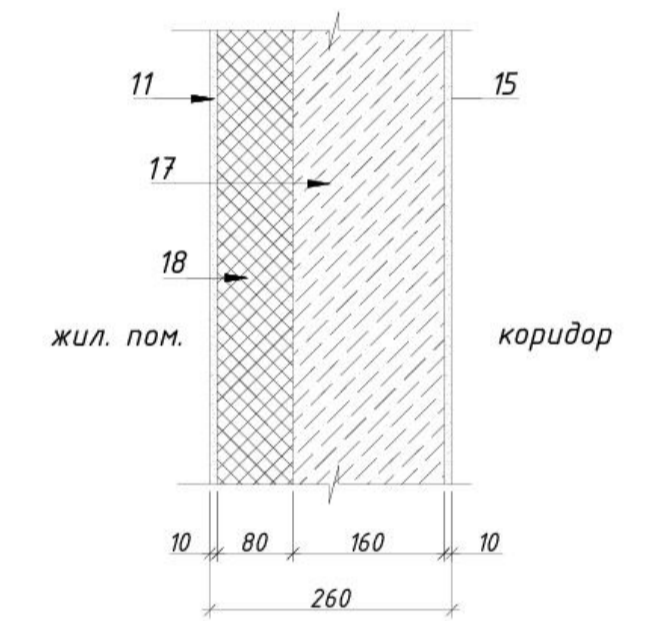
Устройство монолитной стены (пилона) между квартирой и МОП
М 1:10

Тип 12



Устройство монолитной стены (пилона) между квартирой и ЛК
М 1:10

Тип 13



Экспликация:

1. Кирпич КР-р-по 1НФ/125/2.0/75/ГОСТ 530-2012 (под штукатурку) - 250 мм
2. Кирпич КР-р-по 1НФ/125/2.0/75/ГОСТ 530-2012 (под штукатурку) - 120 мм
3. Блоки из ячеистого бетона автоклавного твердения, класса В3,5 (М50); Д600 по ГОСТ 31360-2007- 200 мм
4. Блоки из ячеистого бетона автоклавного твердения, класса В3,5 (М50); Д600 по ГОСТ 31360-2007- 100 мм
5. Плита гипсовая пазогребневая полнотелая 667x500x80 мм - 80 мм
6. Плита гипсовая пазогребневая влагостойкая полнотелая 667x500x80 мм - 80 мм
7. Каркасная перегородка КНАУФ тип С685 листа Акваланель толщиной 12,5, ПС 50/50 (для зашивки шахт ОВ и ВК); - 62,5 - 75 мм
8. Минераловатный утеплитель - 100 мм
9. Штукатурка декоративная колерованная типа "короед" по сетке - 3 мм, по выравнивающей гипсовой штукатурке - 32 мм
10. Штукатурка декоративная колерованная типа "короед" по сетке - 3 мм, по выравнивающей гипсовой штукатурке - 17 мм
11. Штукатурка из ц.п.р. - 20 мм (финишный слой по проекту)
12. Известково-цементная штукатурка по утеплителю по сетке - 20 мм (финишный слой по проекту)
13. Штукатурка гипсовая улучш. по сетке - 25 мм (финишный слой по проекту)
14. Штукатурка гипсовая улучш. - 10 мм (финишный слой по проекту)
15. Штукатурка декоративная колерованная типа "короед" по сетке - 3 мм, по выравнивающей гипсовой штукатурке - 7 мм
16. Штукатурка из ц.п.р. улучш. - 15 мм (финишный слой по проекту)
17. Ж/б пилон, стена - 200 мм
18. Минераловатный утеплитель - 80 мм

0.000-121.4.0

НН-СС-05-2019-6-АР

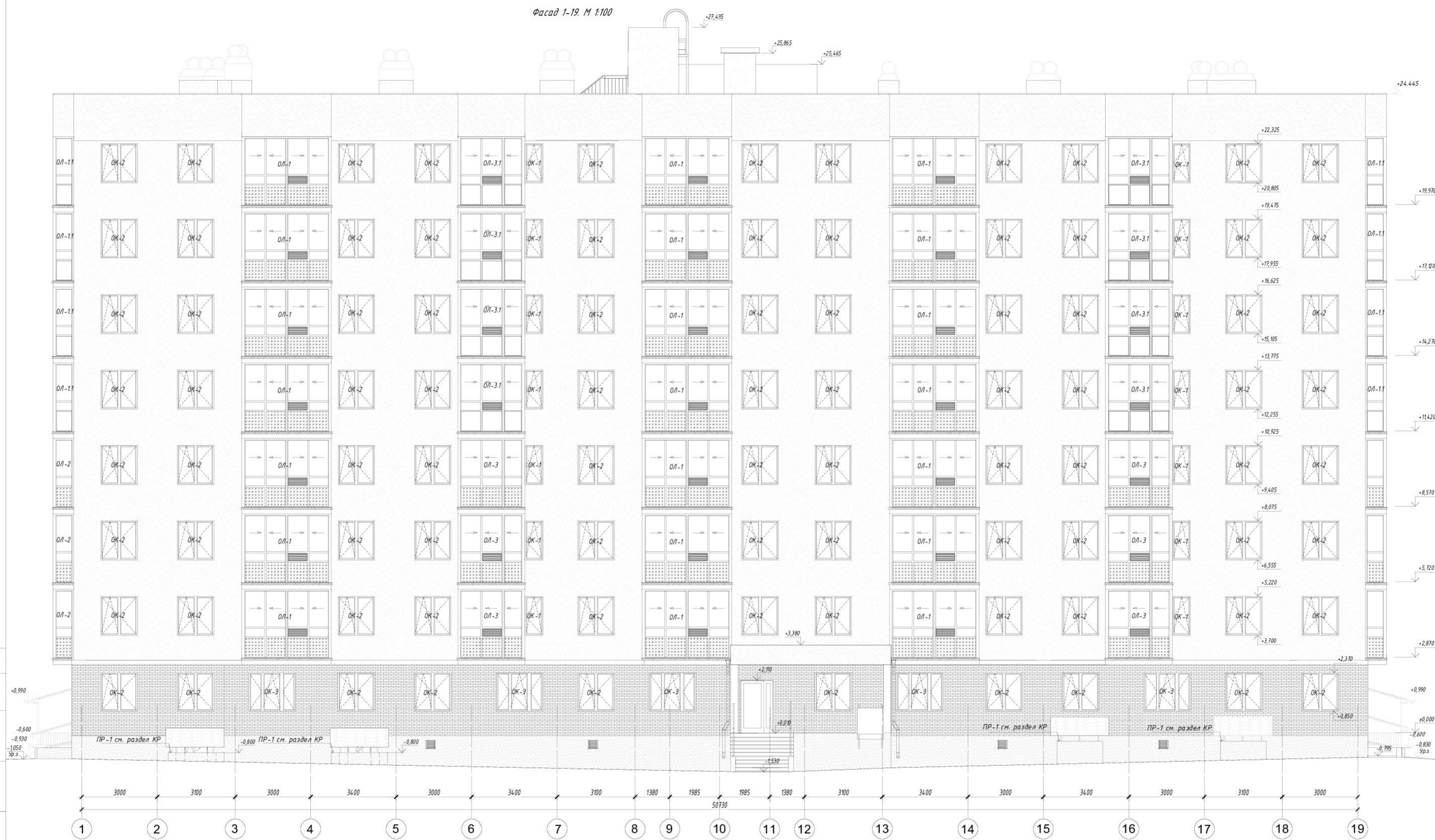
в очередь строительства жилого комплекса, расположенного по адресу:
Нижегородская обл., Богородский р-н, участок, прилегающий к п. Новинки.
1,2,3,4,5,6,7,8,9,10,11,12,13,14,15,16,17,18,19,20,21,22 этапы строительства.
(Завершение строительства)

Изм.	Колуч.	Лист	И док.	Подпись	Дата	Стадия	Лист	Листов
Разработал	Бережняцкий				12.20	Жилой дом №6	17	17
ГАП	Черницова				12.20			
Н. контр.	Черницова				12.20	Типы внутренних стен. М 1:100		

ТРИДИКА

Формат 841x420

Фасад 1-19. М 1:100



УСЛОВНЫЕ ОБОЗНАЧЕНИЯ

	Тонкослойная фактурная штукатурка системы "Ceresit", фактура "КОРОЕД" цвет БЕЛЫЙ (по каталогу "Ceresit" - "WHITE WH")
	Металлочерепица "МОНТЕРРЕЙ", цвет темно-коричневый (RAL 8017)
	Зашивка металлическим сайдингом, цвет белый (RAL 9003)
	Отлив металлический оцинкованный, цвет коричневый (RAL 8017)
	Кирпич облицовочный колотый, типа "Бессер" цвет шоколад
	Одинарное окрашенное стекло AGC Colorbel (HG) или аналог (стемалит), цвет - RAL 8017.
	Краска ROCKsil, цвет - RAL 8002. Декоративная штукатурка ROCKDECOR (или аналог)

Указания по наружной отделке:

1. Тип оштукатуренных частей фасада указан в соответствии с каталогом декоративных штукатурок "Ceresit", цвет - по каталогам "Ceresit". Цветовое решение уточняется по согласованию с заказчиком.
2. Лоджии внутри - штукатурка фасадная "Ceresit" - цвет белый.
3. Ограждения металлические внутри лоджий - цвет белый, RAL 9003.
4. Входные двери - металлические, цвет коричневый, RAL 8017.
5. Пряжки изнутри оштукатурить по сетке, окрасить за 2 раза, цвет - темно-серый.
6. Монтаж утеплителя фасадов и шахт кровли выполнить после прокладки молниезащиты.
7. Переходы под дефлекторы окрасить в цвет металлочерепицы RAL 8017.
8. Металлические лестницы на кровле, ограждения наружных входов - RAL 8017.
9. Подшивку свесов входов в подвал выполнить из материалов HG или G1 (металлический сайдинг).
10. Дефлекторы окрасить в заводских условиях. Цвет RAL 8017.

0.000=121,40

Изм.	Колуч.	Лист	№ док.	Подпись	Дата
Разработал	Березняцкий				12.20
ГАП	Черницова				12.20
Н. контр.	Черницова				12.20

НН-SC-05-2019-6-AP

1 очередь строительства жилого комплекса, расположенного по адресу: Нижегородская обл., Богородский р-н, участок, прилегающий к п. Новинки. 1,2,3,4,5,6,7,8,9,10,11,12,13,14,15,16,17,18,19,20,21,22 этапы строительства. (завершение строительства).

Жилой дом №6

Стадия	Лист	Листов
П	18	

Фасад в осях 1-19. М 1:100



Согласовано:

Инв. №подл. Подпись и дата Взам.инв.№



УСЛОВНЫЕ ОБОЗНАЧЕНИЯ

	Тонкослойная фактурная штукатурка системы "Ceresit", фактура "КОРОЕД" цвет БЕЛЫЙ (по каталогу "Ceresit" - "WHITE WH")
	Металлочерепица "МОНТЕРРЕЙ", цвет темно-коричневый (RAL 8017)
	Зашивка металлическим сайдингом, цвет белый (RAL 9003)
	Отлив металлический оцинкованный, цвет коричневый (RAL 8017)
	Кирпич облицовочный колотый, типа "Бессер" цвет шоколад
	Одинарное окрашенное стекло AGC Colorbel (НГ) или аналог (стемалит), цвет - RAL 8017.
	Краска ROCKSIL, цвет - RAL 8002. Декоративная штукатурка ROCKDECOR (или аналог)

Указания по наружной отделке:

1. Тип оштукатуренных частей фасада указан в соответствии с каталогом декоративных штукатурок "Ceresit", цвет - по каталогам "Ceresit". Цветовое решение уточняется по согласованию с заказчиком.
2. Лоджии внутри - штукатурка фасадная "Ceresit" - цвет белый.
3. Ограждения металлические внутри лоджий - цвет белый, RAL 9003.
4. Входные двери - металлические, цвет коричневый, RAL 8017.
5. Прямоки внутри оштукатурить по сетке, окрасить за 2 раза, цвет-темно-серый.
6. Монтаж утеплителя фасадов и шахт кровли выполнить после прокладки молниезащиты.
7. Переходы под дефлекторы окрасить в цвет металлочерепицы RAL 8017.
8. Металлические лестницы на кровле, ограждения наружных входов - RAL 8017.
9. Подшивку свесов входов в подвал выполнить из материалов НГ или Г1 (металлический сайдинг).
10. Дефлекторы окрасить в заводских условиях. Цвет RAL 8017.

0.000=121,40

Изм.	Колуч.	Лист	№ док.	Подпись	Дата
Разработал	Березняцкий				12.20
ГАП	Черницова				12.20
Н. контр.	Черницова				12.20

НН-SC-05-2019-6-AP

1 очередь строительства жилого комплекса, расположенного по адресу: Нижегородская обл., Богородский р-н, участок, прилегающий к п. Новинки. 1,2,3,4,5,6,7,8,9,10,11,12,13,14,15,16,17,18,19,20,21,22 этапы строительства. (Завершение строительства)

Жилой дом №6

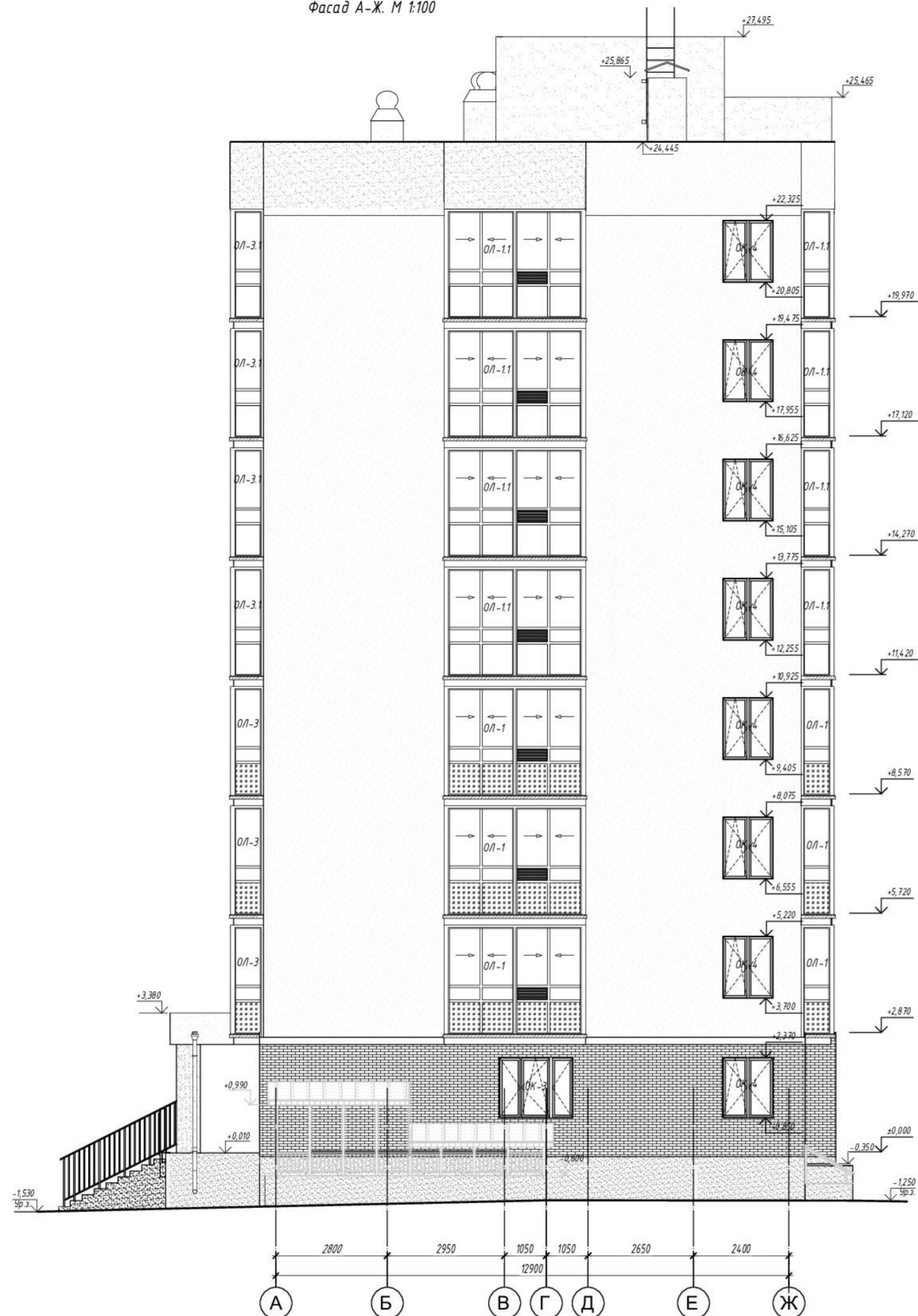
Фасад в осях 19-1. М 1:100

Стадия	Лист	Листов
П	19	

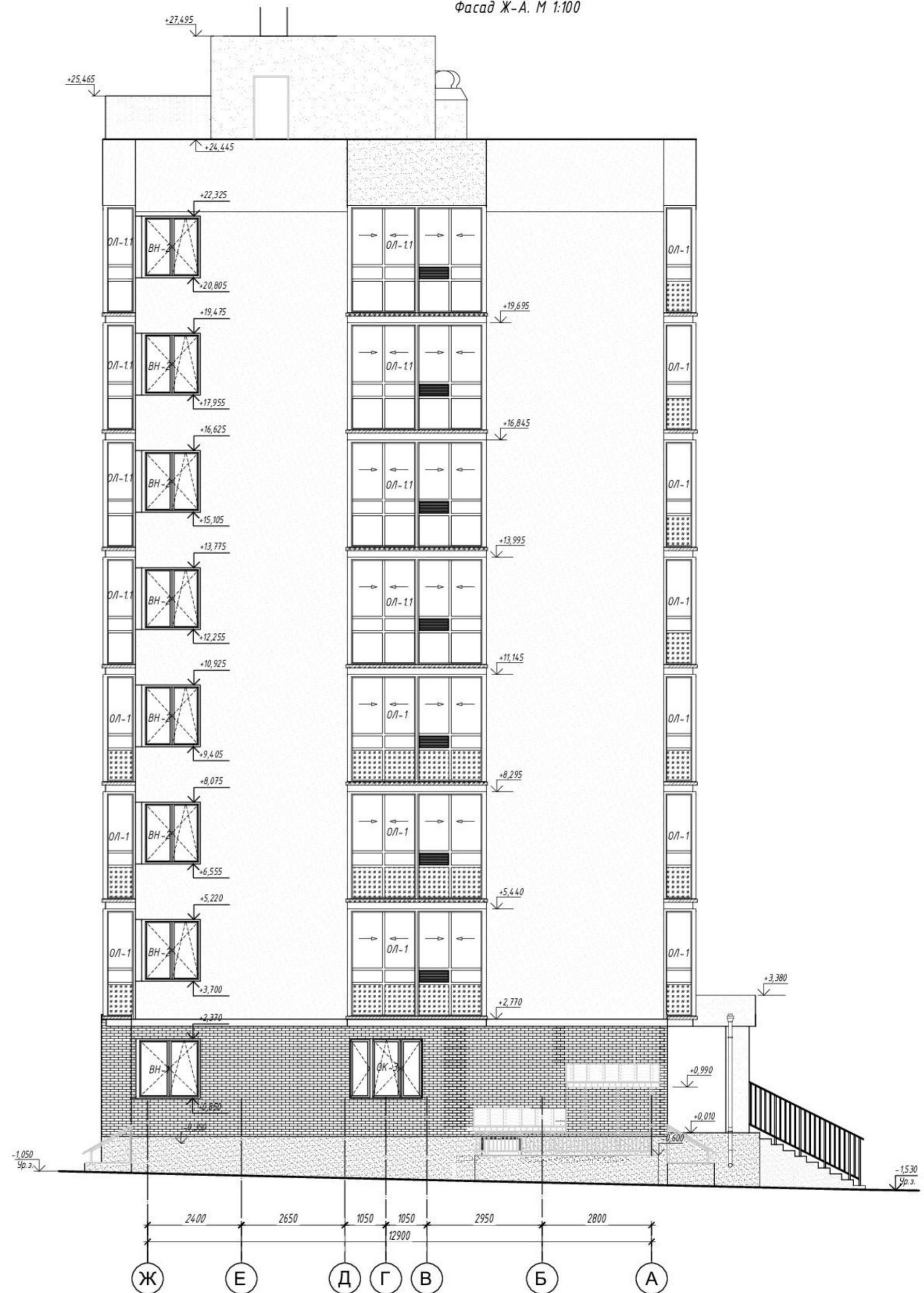
ТРИДИКА

Согласовано: _____
Инв. №подл. Подпись и дата Взам. инв. №

Фасад А-Ж. М 1:100



Фасад Ж-А. М 1:100



УСЛОВНЫЕ ОБОЗНАЧЕНИЯ

	Тонкослойная фактурная штукатурка системы "Ceresit", фактура "КОРОЕД" цвет БЕЛЫЙ (по каталогу "Ceresit" - "WHITE WH")
	Металлочерепица "МОНТЕРРЕЙ", цвет темно-коричневый (RAL 8017)
	Зашивка металлическим сайдингом, цвет белый (RAL 9003)
	Отлив металлический оцинкованный, цвет коричневый (RAL 8017)
	Кирпич облицовочный колотый, типа "Бессер" цвет шоколад
	Одинарное окрашенное стекло AGC Colorbel (НГ) или аналог (стемалит), цвет - RAL 8017.
	Краска ROCKsil, цвет - RAL 8002. Декоративная штукатурка ROCKDECOR (или аналог)

Указания по наружной отделке

1. Тип оштукатуренных частей фасада указан в соответствии с каталогом декоративных штукатурок "Ceresit", цвет - по каталогам "Ceresit". Цветовое решение уточняется по согласованию с заказчиком.
2. Лоджии внутри - штукатурка фасадная "Ceresit" - цвет белый.
3. Ограждения металлические внутри лоджий - цвет белый, RAL 9003.
4. Входные двери - металлические, цвет коричневый, RAL 8017.
5. Прямоки изнутри оштукатурить по сетке, окрасить за 2 раза, цвет-темно-серый.
6. Монтаж утеплителя фасадов и шахт кровли выполнить после прокладки молниезащиты.
7. Переходы под дефлекторы окрасить в цвет металлочерепицы RAL 8017.
8. Металлические лестницы на кровле, ограждения наружных входов - RAL 8017.
9. Подшивку свесов входов в подвал выполнить из материалов НГ или Г1 (металлический сайдинг).
10. Дефлекторы окрасить в заводских условиях. Цвет RAL 8017.

0.000=121,40

Изм.	Колуч.	Лист	№ док.	Подпись	Дата
Разработал	Березняцкий				12.20
ГАП	Черницова				12.20
Н. контр.	Черницова				12.20

НН-SC-05-2019-6-AP

И очередь строительства жилого комплекса, расположенного по адресу: Нижегородская обл., Богородский р-н, участок, прилегающий к п. Новинки. 1,2,3,4,5,6,7,8,9,10,11,12,13,14,15,16,17,18,19,20,21,22 этапы строительства. (Завершение строительства)

Жилой дом №6

Фасад в осях А-Ж, Ж-А.
М 1:100

Стация	Лист	Листов
П	20	



Спецификация заполнения оконных проемов

Поз.	Обозначение	Наименование	Количество						Примечание
			Подвал	1 эт.	2-4 этаж	5-8 этаж	Этаж	Всего	
Оконные блоки из ПВХ-профиля с 2-х камерными стеклопакетами									
ОК-1	Индивид. по ГОСТ 30674-99, ГОСТ 23166-99	ОП В2 1520-780 ПО-СВ Л (4М-14-4М-14И4)			6	8		14	приточное устройство см. прим. п. 12-15
ОК-2		ОП В2 1520-1530 ПО-СВ (4М-14-4М-14И4)	20		57	76		153	приточное устройство см. прим. п. 12-15
ОК-3		ОП В2 1520-1920 ПО-СВ (4М-14-4М-14И4)		9				9	приточное устройство см. прим. п. 12-15
ОК-4		ОП В2 1520-1340 ПО-СВ (4М-14-4М-14И4)	2	3	4			9	приточное устройство см. прим. п. 12-15
ОК-5		ОП В2 1440-960 ПО-СВ П (4М-14-4М-14И4)					2	2	см. прим. п. 12, 13, 15-17
ОК-6		ОП В2 1570-960 ПО-СВ (4М-14-4М-14И4)	3					3	см. прим. п. 15
ОК-7		ОП В2 1520-960 ПО-СВ П (4М-14-4М-14И4)			6	8		14	см. прим. п. 12, 13, 15-17
ОК-8		ОП 380-300		11				11	однопродук. предусмотреть заполнение вент. решеткой
ОК-9		ОП В2 1170-960 ПО-СВ (4М-14-4М-14И4)	2					2	см. прим. п. 15
Остекление лоджий									
ОЛ-1	Индивид. (по ГОСТ 56926-2016)	ОБП-ПР-Ал 2670x3400			24	16		40	вент. решетка см. прим. п. 18-20
		ОБП-ПР-Ал 2670x750			48	32		80	
ОЛ-1.1		ОБП-ПР-Ал 2670x3400				16		16	вент. решетка см. прим. п. 18-20
		ОБП-ПР-Ал 2670x750				32		32	
ОЛ-2		ОБП-ПР-Ал 2670x3300	3	4				7	вент. решетка см. прим. п. 18-20
		ОБП-ПР-Ал 2670x750	3	4				7	
ОЛ-2Н		ОБП-ПР-Ал 2670x3300	3	4				7	вент. решетка см. прим. п. 18-20
		ОБП-ПР-Ал 2670x750			3	4		7	
ОЛ-3		ОБП-ПР-Ал 2670x2500	6					6	вент. решетка см. прим. п. 18-20
		ОБП-ПР-Ал 2670x750			12			12	
ОЛ-3.1	ОБП-ПР-Ал 2670x2500					8		вент. решетка см. прим. п. 18-20	
	ОБП-ПР-Ал 2670x750					16			
Двери балконные из ПВХ-профиля с 2-х камерными стеклопакетами									
ДБ-1	Индивид. (по ГОСТ 30674-99)	БП В2 2290-860 П			24	32		56	см. прим. п. 12, 13, 15
ДБ-2		БП В2 2290-860 Л			12	16		28	см. прим. п. 12, 13, 15
Окна балконные из ПВХ-профиля с 2-х камерными стеклопакетами									
ОБ-1	Индивид. по ГОСТ 30674-99, ГОСТ 23166-99	ОП В2 1520-1060 ПО-СВ П (4М-14-4М-14И4)			9	12		21	приточное устройство см. прим. п. 12-15
ОБ-1н		ОП В2 1520-1060 ПО-СВ Л (4М-14-4М-14И4)			12	16		28	приточное устройство см. прим. п. 12-15
ОБ-2		ОП В2 1520-860 ПО-СВ П (4М-14-4М-14И4)	3	4				7	приточное устройство см. прим. п. 12-15
ОБ-2н		ОП В2 1520-860 ПО-СВ Л (4М-14-4М-14И4)	3	4				7	приточное устройство см. прим. п. 12-15
Витражи наружные									
ВН-1	Индивид. (по ГОСТ 56926-2016, ГОСТ 21519-2003)	ОП В2 1520-1680 ПО-СВ (4М-14-4М-14И4)	1					1	приточное устройство см. прим. п. 12-15
ВН-2		ОП В2 1520-1530 ПО-СВ (4М-14-4М-14И4)			3	4		7	приточное устройство см. прим. п. 12-15

Спецификация элементов оконных проемов

Поз.	Обозначение	Наименование	Количество						Примечание
			Подвал	1 эт.	2-4 этаж	5-8 этаж	Этаж	Всего	
Подоконная доска ПВХ									
В комплекте поставки с окнами ГОСТ 30674-99		500x920			6	8		14	для ОК-1
		500x1670	20		57	76		153	для ОК-2
		500x2060		9				9	для ОК-3
		500x1480	2	3	4			9	для ОК-4
		150x1100					2	2	для ОК-5
		500x1100			6	8		14	для ОК-7
		300x1190			21	28		49	для ОБ-1, ОБ-1н
	300x960			6	8		14	для ОБ-2, ОБ-2н	
	500x3500	1					1	для ВН-1	
	500x3200			3	4		7	для ВН-2	
Отливы из тонколистовой стали, t=0,5мм									
ГОСТ 14918-80		200x740			6	8		14	для ОК-1
		200x1490	20		57	76		153	для ОК-2
		200x1880		9				9	для ОК-3
		200x1300	2	3	4			9	для ОК-4
		200x920	5					5	для ОК-6, ОК-9
		200x920			6	8	2	16	для ОК-5, ОК-7
		200x320	11					11	для ОК-8
		200x1120			21	28		49	для ОБ-1, ОБ-1н
		200x780			6	8		14	для ОБ-2, ОБ-2н
		200x3360	1					1	для ВН-1
	200x3060			3	4		7	для ВН-2	

Примечания:

- Данный лист см. совместно с архитектурным рисунком заполнения дверных и оконных проемов (лист 22).
- Изделия замаркированы на маркировочных планах.
- При оформлении заказа все размеры уточнить по месту, учитывать высоту подставочного профиля под коробку окна, учитывать нормативные размеры проема дверей в свету на путях эвакуации.
- Термическое сопротивление наружных дверей - не менее 0,9 м²С/Вт.
- Заполнение внутренних дверных проемов в помещениях с влажными и мокрыми режимами выполнить из водостойких и биостойких материалов или защищенными от увлажнения влагостойкими покрытиями.
- Яркая контрастная маркировка на прозрачном полотне и коробки дверей 7.1, 7.2 для безопасного доступа МГН, согласно п. 6.1.6 СП 59.13330.2016 (см. арх. рисунок).
- Двери 7.1, 7.2, 7, 5 выполнить без порога.
- Оконные и дверные блоки в наружных стенах установить согласно СП 293.1325800.2017.
- Ширина дверных полотен на путях эвакуации должна составлять не менее 0,9 м (двери 3.1, 3.2, 3.3, 3.4), при двухстворчатых входных дверях ширина проема должна быть не менее 1,2 м, при этом ширина одной створки (дверного полотна) должна быть не менее 0,9 м (двери 5, 7, 7.1, 7.2).
- Класс предела водонепроницаемости дверного блока ДН должен быть не менее Д по ГОСТ 475-2016.
- Предусмотреть в нижней части дверного полотна установку приточной решетки.
- Оконные и витражные блоки должны иметь следующие характеристики:
 - приведенное сопротивление теплопередаче - не менее 0,66 м²С/Вт,
 - звукоизоляция не менее 30 дБА.
- Предусмотреть 2 ряда уплотняющих прокладок на профилях открываемых створок.
- В оконных и витражных блоках предусмотреть приточные вентиляционные шумозащитные клапаны серии Comfort AIR0010.07 (см. раздел ОБ).
- Оконные и витражные блоки изготовить из ПВХ-профиля белого цвета с двухкамерным стеклопакетом.
- Оконные блоки в лестничной клетке оборудовать устройством для проветривания "требенка".
- Руки открывания в окнах ОК-5 и ОК-7, расположенных в лестничных клетках установить не выше 1,7 м от уровня отметки чистого пола лестничной площадки.
- Панорамные блоки остекления балконов ОЛ-1, ОЛ-2, ОЛ-2н, ОЛ-3 изготовить из алюминиевого профиля белого цвета с одинарным остеклением. Выполнить установку приточной вент. решетки, место установки см. архитектурный рисунок.
- Глухое заполнение блоков остекления ОЛ-1, ОЛ-2, ОЛ-2н, ОЛ-3 - одинарное окрашенное стекло AGC Colorbel (HG) или аналог (стемалит), цвет - RAL 8017.
- Нижнюю часть заполнения блоков остекления ОЛ-1.1, ОЛ-3.1 выполнить из закаленного стекла.
- В заполнении окна ОК-8 предусмотреть установку вент. решетки.
- Двери лестничной клетки (двери 5, 7), а также наружные двери (двери 6.2, 4.3, 7.1, 7.2, 8.1) должны иметь приспособление для самозакрывания и уплотнение в притворах. Дверные блоки группы А следует оснащать специальными устройствами закрытия дверей (доводчиками) с системой задержки закрытия.
- В конструкции наружных входных в здания и внутренних входных в квартиру дверных блоков для повышения звукоизоляции и сопротивления теплопередаче рекомендуется устанавливать не менее двух контуров уплотняющих прокладок, обеспечивающих перекрытие зазоров между дверной коробкой и полотном.
- Толщину наружного листа дверного полотна металлических дверей принять для дверных блоков групп А, Б - не менее 1,5 мм, группы В - не менее 0,5 мм. Толщина листа дверного полотна типа "сэндвич" должна быть не менее 0,45 мм.
- В металлические дверные блоки групп А и Б должны быть установлены замки по ГОСТ 5089 не ниже класса III, в дверные блоки групп В, В1 - замки не ниже класса II.
- Для дверных блоков, используемых в качестве входных в здание и имеющих контакт с внешней средой, применять оцинкованную сталь или сталь с другим видом защиты, обеспечивающим стойкость к коррозии.
- Двупольные двери оборудовать устройствами последовательного закрытия полотен.

Спецификация заполнения дверных проемов

Поз.	Обозначение	Наименование	Количество				Примечание		
			Подвал	1 эт.	2-8 этаж	Всего			
Двери деревянные и комбинированные внутренние									
1.1	ГОСТ 475-2016	ДС 1Рн 21х8 Г Пр Мд1		6	42		48	влагостойкое, светлое дерево, см. прим. п. 5, 11	
1.2		ДС 1Рн 21х8 Г Пр Мд1		7	49		56	влагостойкое, светлое дерево, см. прим. п. 5, 11	
1.3		ДС 1Рн 21х8 Г Пр Мд1		1			1	влагостойкое, светлое дерево, 1 замок, см. прим. п. 5, 11	
1.4		ДС 1Рн 21х8 Г Пр Мд1		1	7		8	влагостойкое, светлое дерево, 1 замок	
2.1		ДМ 1Рн 21х9 О ПрБ Мд1		12	91		103	магтовое стекло, светлое дерево	
2.2	ДМ 1Рн 21х9 О ПрБ Мд2		15	112		127	магтовое стекло, светлое дерево		
2.3	ГОСТ 6629-88	ДГ Л 21х10	1				1	магтовое стекло, светлое дерево	
Двери металлические внутренние									
3.1	ГОСТ 31173-2016	ДСВх, Б, Оп, Пр, Прг, Н, Псл, М3, О, 21х10		2	14		16	1 замок, глухое остекление наружу, табличка с номером, см. прим. п. 9, 22-24	
3.2		ДСВх, Б, Оп, Л, Прг, Н, Псл, М3, О, 21х10		4	28		32	1 замок, глухое остекление наружу, табличка с номером, см. прим. п. 9, 22-24	
3.3		ДСВх, Б, Оп, Пр, Прг, Вн, Псл, М3, О, 21х10		2	14		16	1 замок, глухое остекление наружу, табличка с номером, см. прим. п. 9, 22-24	
3.4		ДСВх, Б, Оп, Л, Прг, Вн, Псл, М3, О, 21х10		1	7		8	1 замок, глухое остекление наружу, табличка с номером, см. прим. п. 9, 22-24	
4.1	ГОСТ 31173-2016	ДСВ, В, Оп, Л, Прг, Вн, Пкомб, М3, О, 21х9				1	1	1 замок, доводчик, уплотнение в притворе	
4.5		ДСВв, В1, Оп, Пр, Прг, Н, Пкомб, М3, О, 19х10	8				8	1 замок, доводчик, уплотнение в притворе	
8.1	индивидуальная по ГОСТ 31173-2016	ДСВв, В1, Оп, Пр, Прг, Вн, Пкомб, М2, О, 21х9	12				12	1 замок, 2 вент. решетки (в верхней и нижней зоне полотна двери)	
8.2		ДСВв, В1, Оп, Л, Прг, Вн, Пкомб, М2, О, 21х9	9				9	1 замок, 2 вент. решетки (в верхней и нижней зоне полотна двери)	
9	индивидуальная по ГОСТ 31173-2016	Дверь техническая для ниши 25,5x17,5		2	14		16	установка на уровне пола, 1 замок	
Двери металлические противопожарные									
5	ГОСТ Р 57327-2016	ДПС 01 2100-1300 правая, наружу, EI60		2	14		16	EI 60, асимметричное открывание, армированное стекло, см. прим. п. 2, 22, 24, 27	
7		ДПС 01 2100-1300 левая, наружу, EI60		1			1	EI 60, асимметричное открывание, армированное стекло, см. прим. п. 2, 22, 24, 27	
6.1		ДПС 01 2100-1000 правая, наружу EI30		1			1	EI 30, доводчик, уплотнение в притворе	
4.2		ДПС 01 1900-900 правая EI30				1	1	EI 30, доводчик, уплотнение в притворе	
10.1		ДПС 01 2100-1000 правая, откр. наружу EI60		1	7		8	EI 60, 1 замок, глухое, табличка с номером, см. прим. п. 9,	
10.3		ДПС 01 2100-1000 правая, откр. внутрь EI60		1	7		8	EI 60, 1 замок, глухое, табличка с номером, см. прим. п. 9,	
10.4		ДПС 01 2100-1000 левая, откр. внутрь EI60		1	7		8	EI 60, 1 замок, глухое, табличка с номером, см. прим. п. 9,	
Двери металлические наружные									
6.2		ГОСТ 31173-2016	ДСН, А, Оп, Л, Прг, Н, Пкомб, М3, О, 21х10	1	2			3	1 замок, глухая, утепленная, цвет - RAL 8017, см. прим. п. 10, 22-26
4.3			ДСН, А, Оп, Пр, Прг, Н, Пкомб, М3, О, 21х10	1				1	1 замок, глухая, утепленная, цвет - RAL 8017, см. прим. п. 10, 22-26
7.1	ДСН, А, Дл, Л, Прг, Н, П2лс, М3, О, 21х13				1		1	индивидуальная асимметричная открывание, доводчик для ИГ, см. прим. п. 9, 22, 24, 27	
7.2	ДСН, А, Дл, Л, Прг, Н, П2лс, М3, О, 21х13				1		1	индивидуальная асимметричная открывание, доводчик для ИГ, см. прим. п. 9, 22, 24, 27	

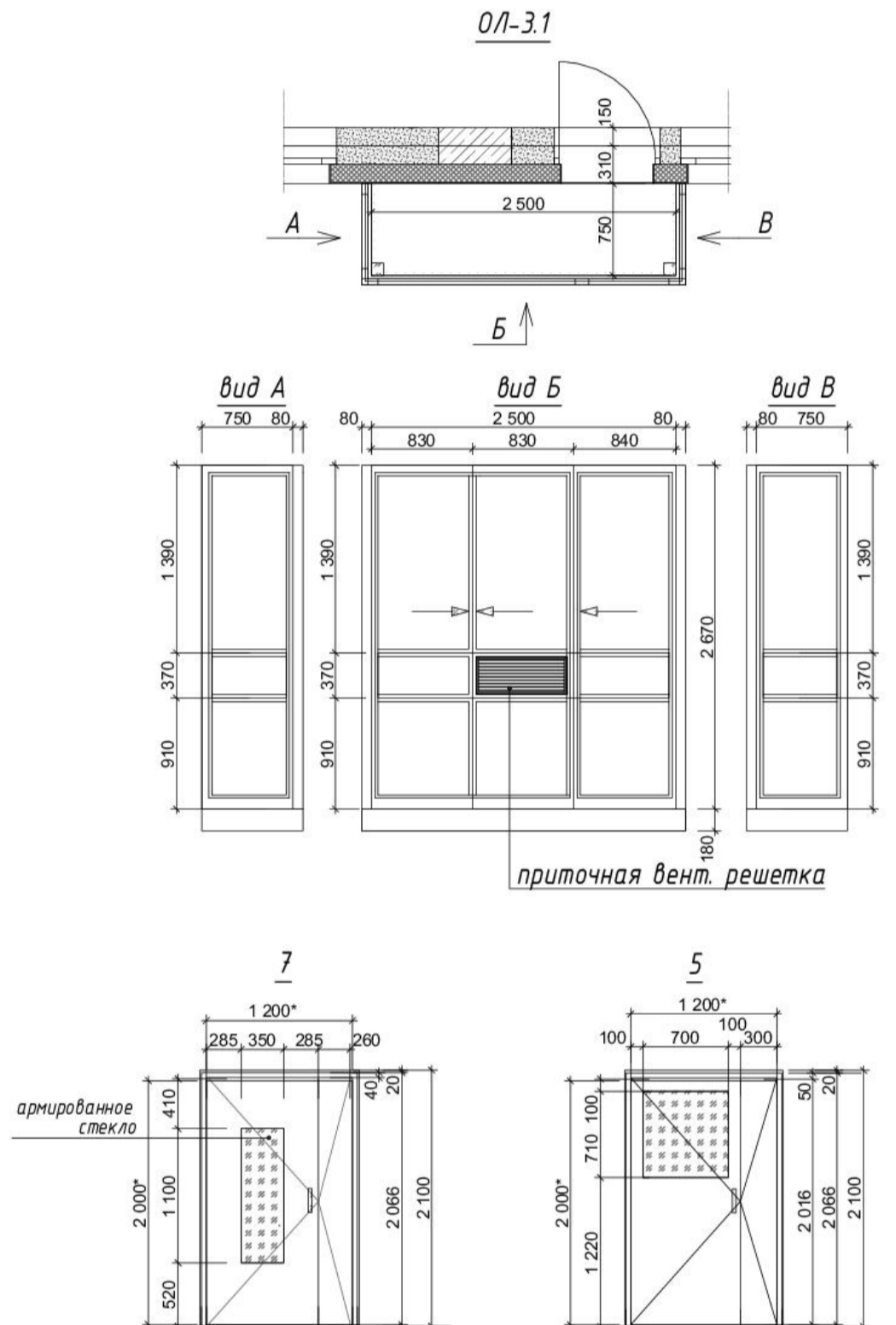
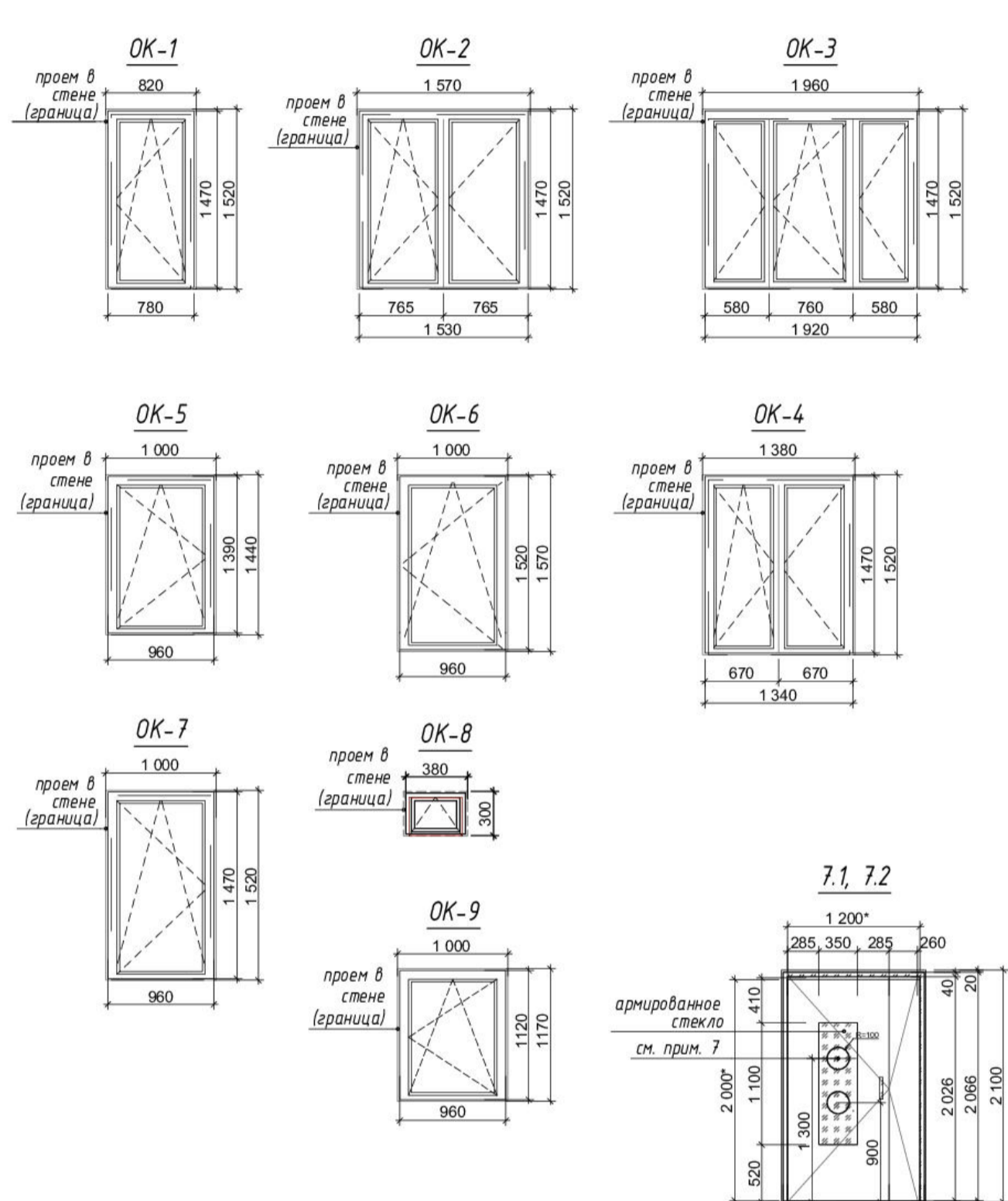
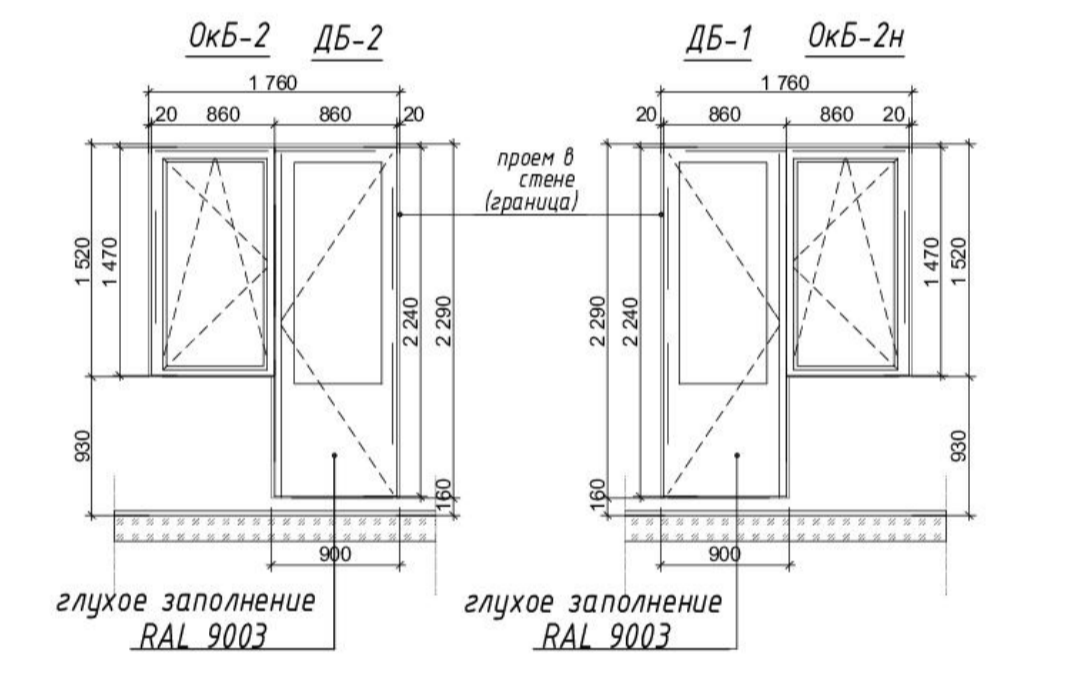
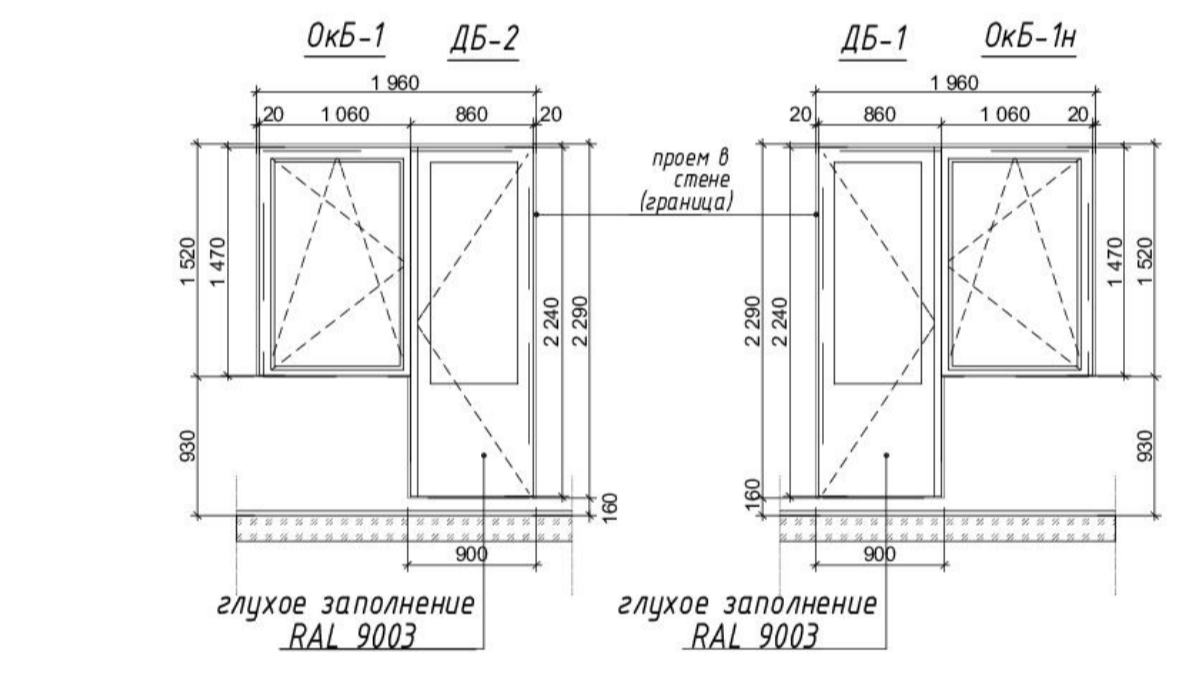
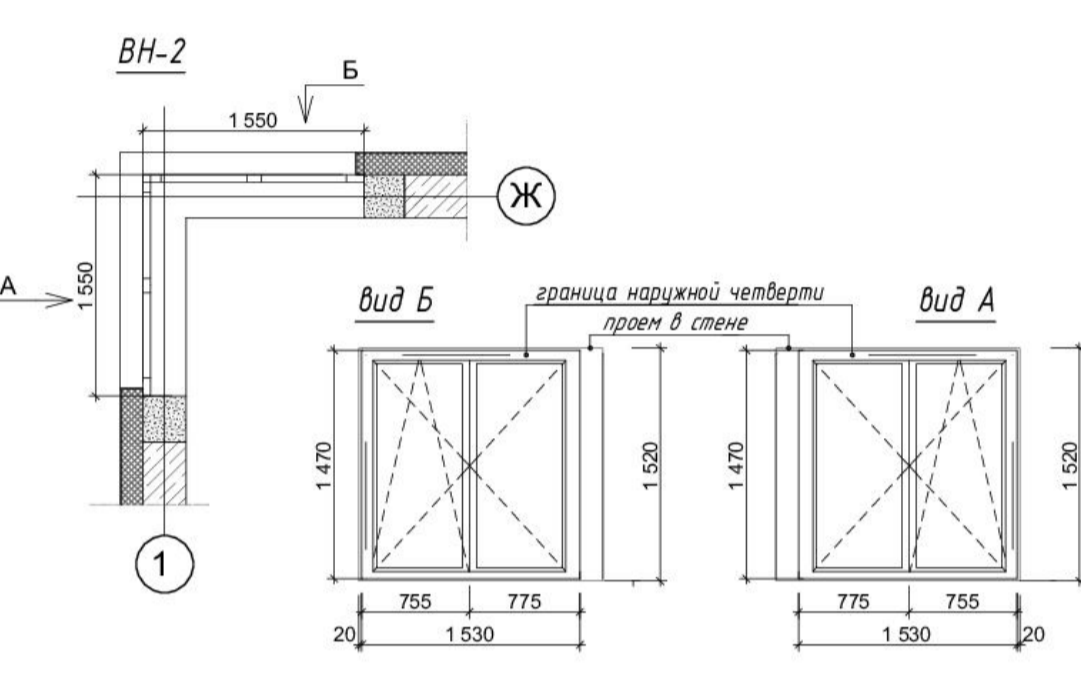
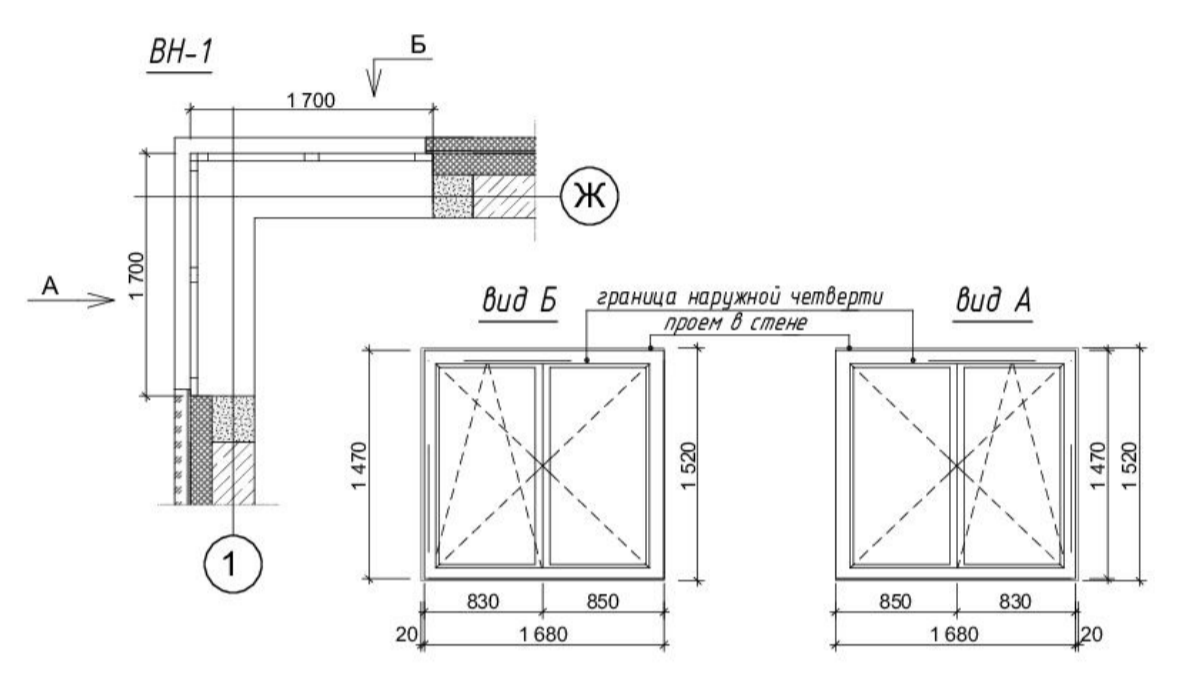
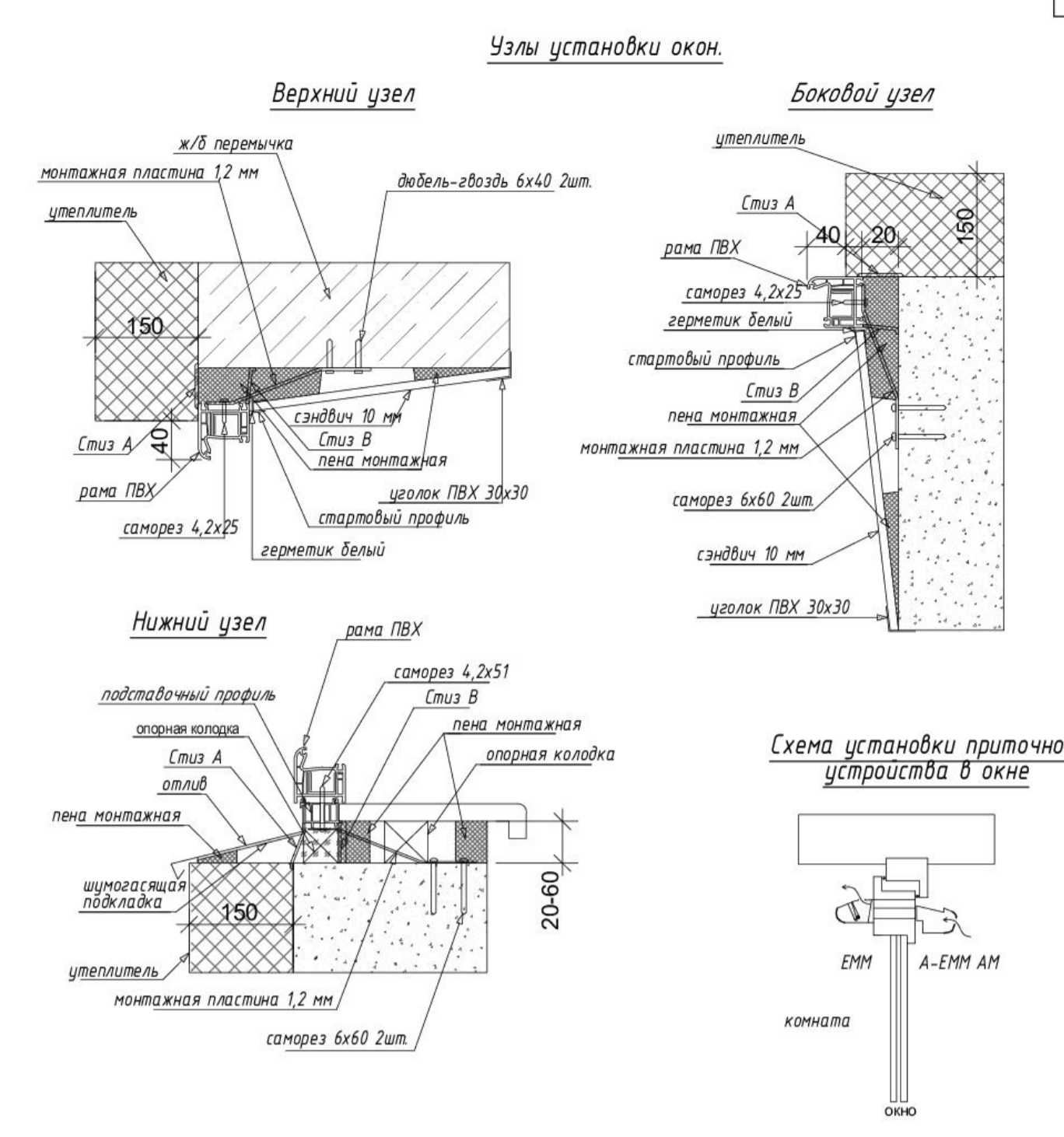
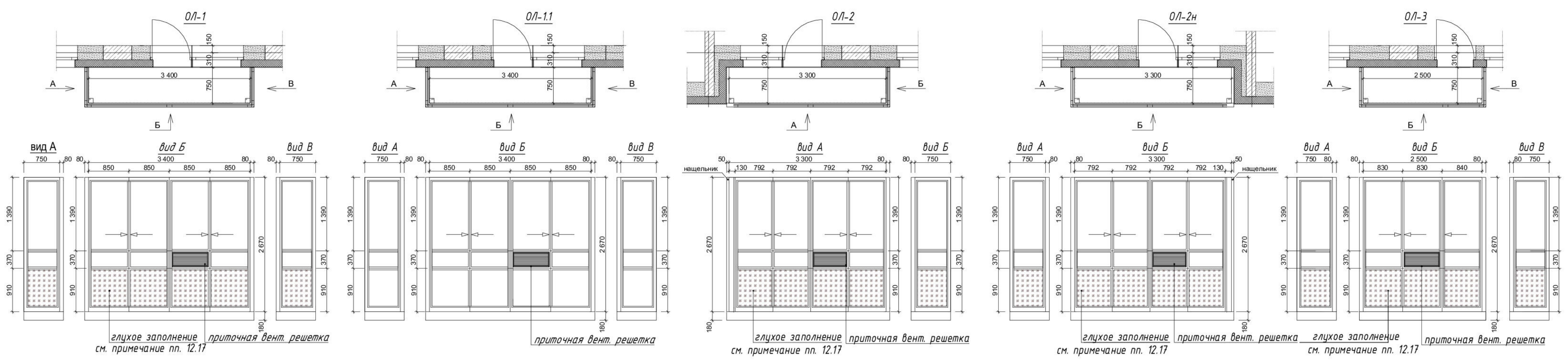
Спецификация номеров табличек дверей квартир

Обозначение	Наименование	Кол-во, шт.	Примечание
Номер квартиры (цифра)	Цифра дверная Арес ДН-01-2-СР (красн) (или аналог)	803	Номер квартиры по порядку 1 - 96

Спецификация элементов почтового знака

Обозначение	Наименование	Кол-во, шт.	Примечание
Почтовый знак с надписью улицы	L-S1253	1	ГОСТ 1080 7-78 1250x350 (нн)

0.000=12140					НН-СГ-05-2019-6-АР			
					/генерал строительства жилого комплекса, расположенного по адресу: Нижегородская обл., Бородавский р-н, участок, прилегающий к п. Новики, 1,2,3,4,5,6,7,8,9,10,11,12,13,14,15,16,17,18,19,20,21,22 этапы строительства (Заваривание строительством)			
Изм.	Колуч	Лист	№ док.	Подпись	Дата	Статус	Лист	Листов
Разработал	Черницова				12.20		11	21
Жилой дом №6								
Н. контр.	Черницова				12.20	Свояная спецификация элементов заполнения проемов		
					ТРИДИКА			



- Примечания:
- Данный лист см. совместно с листами фасадов и спецификацией заполнения проемов.
 - Изделия замкнуты на маркировочных планках.
 - Вид окон со стороны фасада.
 - Оконные и витражные блоки изготовить из ПВХ-профиля белого цвета с двухкамерным стеклопакетом.
 - Оконные блоки в лестничной клетке оборудовать устройством для проветривания - "ребенка".
 - При оформлении заказа все размеры уточнить по месту, учитывать высоту подставочного профиля под коробку окна, учитывать нормативные размеры проема двери в свету на путях эвакуации (размер с звездочкой).
 - Яркая контрастная маркировка на прозрачном полотно и коробке двери 11 для безопасного доступа МЧН, согласно п. 6.1.6 СП 59.13330.2016.
 - Пороги наружных металлических дверей 7.1, 7.2, 7, 5 выполнять высотой не более 14 мм.
 - Ручки открывания в окнах ОК-7 и ОК-5, расположенных в лестничных клетках, установить не выше 1700 мм от уровня отметки чистого пола лестничной площадки.
 - Оконные и дверные блоки в наружных стенах установить согласно СП 293.1325800.2017.
 - Панорамные блоки остекления балконов изготовить из алюминиевого профиля белого цвета с одинарным остеклением.
 - Глухое заполнение остеклений балконов OЛ-1, OЛ-2, OЛ-2н, OЛ-3 - одинарное окрашенное стекло AGC Colorbel (H) или аналог (стекло), цвет - RAL 8017.
 - Нижняя часть заполнения блоков остекления OЛ-1, OЛ-3.1 выполнять из закаленного стекла.
 - В заполнении окна ОК-8 предусмотреть установку вент. решетки.
 - Оконные и витражные блоки должны иметь следующие характеристики: сопротивление теплопередаче - не менее 0,66 м²·С/Вт, звукоизоляция не менее 30 дБА.
 - Два ряда уплотняющих прокладок на профилях открываемых створок.
 - В оконных и витражных блоках установить шумозащитные приточные вентиляционные устройства (расположение см. раздел ОВ).
 - В блоках остекления балконов выполнять установку приточной вентиляционной решетки.

				НН-SC-05-2019-6-AP		
				1 очередь строительства жилого комплекса, расположенного по адресу: Нижегородская обл., Бораковский р-н, участок, прилегающий к п. Нодыки 12,3,4,5,6,7,8,9,10,11,12,13,14,15,16,17,18,19,20,21,22 этапы строительства (Заквершие строительства)		
Изм.	Колуч.	Лист	№ док.	Подпись	Дата	
Разработал	Бережницкий	12.20				
ГАП	Черницова	12.20				
				Жилой дом №6		
				Стация	Лист	Листов
				П	22	
Н. контр.	Черницова	12.20				
				Схема заполнения оконных, балконных и дверных проемов		
				ТРИДИКА		

Наименование помещений	Тип пола	Схема пола или номер узла по серии	Элементы пола и их толщина	Площадь пола, м²
Полы подвал				
Внеквартирные хоз. кладовые, тех. помещения для прокладки инженерных коммуникаций, входные тамбуры	1		1. Эластомер В - 10 мм 2. Стяжка из ЦПР М200 армированная одним слоем сетки 4ВР1 с ячейками 50x50 - 50 мм 3. Гидроизоляция: Полиэтиленовая пленка по ГОСТ 8736-2014 - 50 мм 4. Песок Кф. 0,5 м/куб. утрамбованный по ГОСТ 8736-2014 - 50 мм 5. Щебень втрамбованный в грунт	365,33
В границах расположения розеток	1*		1. Эластомер В - 10 мм 2. Ж/Б раствор - см. КР	86,77
ИТП, водонагревательный узел, тепловой узел	1.1		1. Эластомер Тип В по уклону 10-35 мм 2. Гидроизоляция оклеечная "Унифлекс ЭПП" 2 слоя, с отбортовкой на стену 80 мм от ур. ч.п. - 2 мм 3. Затирка ЦПР М200 - 10 мм 4. Стяжка из ЦПР М200 армированная одним слоем сетки 4ВР1 с ячейками 50x50 - 50 мм 5. Гидроизоляция: Полиэтиленовая пленка по ГОСТ 8736-2014 - 50 мм 6. Песок Кф. 0,5 м/куб. утрамбованный по ГОСТ 8736-2014 - 50 мм 7. Щебень втрамбованный в грунт	53,76
В границах расположения розеток	1.1*		1. Эластомер Тип В по уклону 10-35 мм 2. Гидроизоляция оклеечная "Унифлекс ЭПП" 2 слоя, с отбортовкой на стену 80 мм от ур. ч.п. - 2 мм 3. Затирка ЦПР М200 - 10 мм 4. Ж/Б раствор - см. КР	10,27
Насосная	1.2		1. Эластомер Тип В по уклону 10-45 мм 2. Гидроизоляция шумоизоляционный материал Шуманет - 100 гидро (с отбортовкой на стены 45 мм) - 5 мм 3. Затирка ЦПР М200 - 10 мм 4. Стяжка из ЦПР М200 армированная одним слоем сетки 4ВР1 с ячейками 50x50 - 50 мм 5. Гидроизоляция: Полиэтиленовая пленка по ГОСТ 8736-2014 - 50 мм 6. Песок Кф. 0,5 м/куб. утрамбованный по ГОСТ 8736-2014 - 50 мм 7. Щебень втрамбованный в грунт	1,77
В границах расположения розеток	1.2*		1. Эластомер Тип В по уклону 10-45 мм 2. Гидроизоляция шумоизоляционный материал Шуманет - 100 гидро (с отбортовкой на стены 45 мм) - 5 мм 3. Затирка ЦПР М200 - 10 мм 4. Ж/Б раствор - см. КР	11,66
Помещение для прокладки инженерных коммуникаций	1.3		1. Эластомер Тип В - 50 мм 2. Стяжка из ЦПР М200 армированная одним слоем сетки 4ВР1 с ячейками 50x50 - 50 мм 3. Гидроизоляция: Полиэтиленовая пленка по ГОСТ 8736-2014 - 50 мм 4. Песок Кф. 0,5 м/куб. утрамбованный по ГОСТ 8736-2014 - 50 мм 5. Щебень втрамбованный в грунт	16,22
В границах расположения розеток	1.3*		1. Эластомер Тип В - 50 мм 2. Ж/Б раствор - см. КР	19,25
Входные тамбуры (входы в подвал)	3.1		1. Плитка керамогранит с шероховатой поверхностью - 8 мм 2. Плиточный клей для наружных работ - 5 мм 3. Стяжка выравнивающая цементно-песчаная М150 по уклону (с min уклоном i=0,005) - 27 мм; 4. Ж/Б монолитная плита	5,28
Облицовка ступеней монолитных маршей (входы в подвал)	2.1		1. Плитка керамогранит с шероховатой поверхностью - 8 мм; 2. Плиточный клей для наружных работ - 5 мм 3. Стяжка выравнивающая цементно-песчаная М150 - 17 мм; 4. Ж/Б монолитная плита	10,20
Облицовка ступеней внутреннего монолитного марша выхода из подвала	4.1		1. Керамогранит - 8 мм 2. Плиточный клей по универсальной грунтовке - 5 мм 3. Стяжка из пескобетона М150 - 17 мм 4. Ж/Б плита перекрытия	5,92
Световые приборы	4.2		1. Пропитка для бетона "Элакор-ПУ" или аналог класса НГ (лицевой слой) 2. Пропитка для бетона "Элакор-ПУ" или аналог класса НГ (грунтовоый слой) 3. Стяжка из ц.п.р. М150 - 50 мм 4. Обозначная гидроизоляция "ТЕХНОНИКОЛЬ №31" 2 слоя (см. примечание) - с заводом на стену 300 мм от ур. ч. пола - 4 мм 5. Праймер битумный "ТЕХНОНИКОЛЬ №04" - 1 слой 6. Ж/Б плита по ж/б подготовке	5,14

Наименование помещений	Тип пола	Схема пола или номер узла по серии	Элементы пола и их толщина	Площадь пола, м²
Полы 1 этаж				
Жилые комнаты, коридоры в квартирах, кухни, кухни-столовые, кухни-ниши	1		1. Линолеум на теплоизолирующей основе - 5 мм 2. Клей по универсальной грунтовке - 1 мм 3. Стяжка из пескобетона М150 (см. прим.), армированная в верхней зоне сеткой Вр1 50/50x4 мм - 34 мм 4. Технический полиэтилен - 1 слой 5. Утеплитель экструдированный пенополистирол (см. примечание) - 80 мм 6. Ж/Б плита перекрытия	391,98
Санузлы, помещения уборочного инвентаря	2		1. Керамическая напольная плитка - 8 мм 2. Плиточный клей по универсальной грунтовке - 5 мм 3. Обозначная гидроизоляция "ТЕХНОНИКОЛЬ №31" 2 слоя - с заводом на стену 80 мм от ур. ч. пола - 4 мм 4. Стяжка из пескобетона М150 (см. прим.), армированная в верхней зоне сеткой Вр1 50/50x4 мм - 36 мм 5. Технический полиэтилен - 1 слой 6. Утеплитель экструдированный пенополистирол (см. примечание) - 80 мм 7. Ж/Б плита перекрытия	4513 п.м
Вестибиль	3		1. Керамогранит - 8 мм 2. Плиточный клей по универсальной грунтовке - 5 мм 3. Стяжка из пескобетона М150 (см. прим.), армированная в верхней зоне сеткой Вр1 50/50x4 мм - 77 мм 4. Технический полиэтилен - 1 слой 5. Утеплитель экструдированный пенополистирол (см. примечание) - 50 мм 6. Ж/Б плита перекрытия	22,10
Лестнично-лифтовой холл, межквартирные коридоры, технические помещения	4		1. Керамогранит - 8 мм 2. Плиточный клей по универсальной грунтовке - 5 мм 3. Стяжка из пескобетона М150 (см. прим.), армированная в верхней зоне сеткой Вр1 50/50x4 мм - 87 мм 4. Технический полиэтилен - 1 слой 5. Утеплитель экструдированный пенополистирол (см. примечание) - 40 мм 6. Ж/Б плита перекрытия	72,45
Электрощитовая, вентилятор	5		1. Керамическая напольная плитка - 8 мм 2. Плиточный клей по универсальной грунтовке - 5 мм 3. Стяжка из пескобетона М150 (см. прим.) - 27 мм 4. Гидроизоляция оклеечная "Унифлекс ЭПП", с заводом на стену 300 мм от ур. ч. пола - 2 слоя 5. Битумная грунтовка - 1 слой 6. Ж/Б фундаментная плита	11,97
Входной тамбур	6		1. Керамогранит - 8 мм 2. Плиточный клей для наружных работ - 5 мм 3. Грунтовка универсальная 4. Стяжка из пескобетона М150 (см. прим.), армированная в верхней зоне сеткой Вр1 50/50x4 мм - 47 мм 5. Технический полиэтилен (Технониколь или аналог) - 1 слой 6. Утеплитель экструдированный пенополистирол (см. примечание) - 80 мм 7. Ж/Б плита перекрытия (см. раздел КЖ)	4,59
Площадки входных групп (крыльцо)	7		1. Плитка керамогранит с шероховатой поверхностью - 8 мм; 2. Плиточный клей для наружных работ - 5 мм 3. Стяжка выравнивающая цементно-песчаная М150 по уклону (с min уклоном i=0,005) - 27 мм; 4. Ж/Б монолитная плита	24,68
Облицовка ступеней монолитных (крыльцо)	7.1		1. Плитка керамогранит с шероховатой поверхностью - 8 мм; 2. Плиточный клей для наружных работ - 5 мм 3. Стяжка выравнивающая цементно-песчаная М150 - 17 мм; 4. Ж/Б монолитная плита	10,25
Внутренняя площадка ЛК на отм. -1,300. Облицовка ступеней монолитного марша ЛК с отметки 0,000 на отметку -1,500	8		1. Керамогранит - 8 мм 2. Плиточный клей по универсальной грунтовке - 5 мм 3. Стяжка из пескобетона М150 - 17 мм 4. Ж/Б плита перекрытия	2,43

Наименование помещений	Тип пола	Схема пола или номер узла по серии	Элементы пола и их толщина	Площадь пола, м²
Полы 2-8 этаж				
Жилые комнаты, коридоры в квартирах, кухни, кухни-столовые, кухни-ниши	1*		1. Линолеум на теплоизолирующей основе - 5 мм 2. Клей по универсальной грунтовке - 1 мм 3. Стяжка из пескобетона М150 (см. прим.), армированная в верхней зоне сеткой Вр1 50/50x4 мм - 41,5 мм 4. Обозначная гидроизоляция "ТЕХНОНИКОЛЬ №31" 2 слоя - с заводом на стену 80 мм от ур. ч. пола - 4 мм 5. Пеноплекс 35 - 50 мм 6. Ж/Б плита перекрытия	860,11
Санузлы	2*		1. Керамическая напольная плитка - 8 мм 2. Плиточный клей по универсальной грунтовке - 5 мм 3. Стяжка из пескобетона М150 (см. прим.), армированная в верхней зоне сеткой Вр1 50/50x4 мм - 35 мм 4. Обозначная гидроизоляция "ТЕХНОНИКОЛЬ №31" 2 слоя - с заводом на стену 80 мм от ур. ч. пола - 4 мм 5. Керамзитобетонная стяжка М150 - 40,5 мм 6. Звукоизоляция Техноэст Акустик С 6350 с заводом на стену 60 мм (1 слой) - 2,5 мм 7. Ж/Б плита перекрытия	82,94
Лестнично-лифтовой холл, межквартирные коридоры	4*		1. Керамогранит - 8 мм 2. Плиточный клей по универсальной грунтовке - 5 мм 3. Стяжка из пескобетона М150 (см. прим.), армированная в верхней зоне сеткой Вр1 50/50x4 мм - 37 мм 4. Технический полиэтилен - 1 слой 5. Пеноплекс 35 - 50 мм 6. Ж/Б плита перекрытия	134,44
Жилые комнаты, коридоры в квартирах, кухни, кухни-столовые, кухни-ниши	1**		1. Линолеум на теплоизолирующей основе - 5 мм 2. Клей по универсальной грунтовке - 1 мм 3. Стяжка из пескобетона М150 (см. прим.), армированная в верхней зоне сеткой Вр1 50/50x4 мм - 36,5 мм 4. Звукоизоляция Техноэст Акустик С 6350 с заводом на стену 50 мм (1 слой) - 2,5 мм 5. Пеноплекс 35 - 50 мм 6. Ж/Б плита перекрытия	2151,82
Санузлы	2**		1. Керамическая напольная плитка - 8 мм 2. Плиточный клей по универсальной грунтовке - 5 мм 3. Стяжка из пескобетона М150 (см. прим.), армированная в верхней зоне сеткой Вр1 50/50x4 мм - 35 мм 4. Обозначная гидроизоляция "ТЕХНОНИКОЛЬ №31" 2 слоя - с заводом на стену 80 мм от ур. ч. пола - 4 мм 5. Керамзитобетонная стяжка М150 - 35,5 мм 6. Звукоизоляция Техноэст Акустик С 6350 с заводом на стену 60 мм (1 слой) - 2,5 мм 7. Ж/Б плита перекрытия	207,06
Лестнично-лифтовой холл, межквартирные коридоры	4**		1. Керамогранит - 8 мм 2. Плиточный клей по универсальной грунтовке - 5 мм 3. Стяжка из пескобетона М150 (см. прим.), армированная в верхней зоне сеткой Вр1 50/50x4 мм - 32 мм 4. Технический полиэтилен - 1 слой 5. Пеноплекс 35 - 50 мм 6. Ж/Б плита перекрытия	336,2
Промежуточные площадки ЛК с маршами	9		1. Керамогранит - 8 мм 2. Плиточный клей по универсальной грунтовке - 5 мм 3. Стяжка из пескобетона М150 - 17 мм 4. Ж/Б плита перекрытия	191,68
Балконы	10		1. Стяжка из пескобетона М150 (см. прим.) по универсальной грунтовке - 30 мм 2. Ж/Б плита перекрытия	192,50

Наименование помещений	Тип пола	Схема пола или номер узла по серии	Элементы пола и их толщина	Площадь пола, м²
Полы выхода на кровлю				
Промежуточная площадка ЛК, коридор, монолитный марш выхода на кровлю	11, 12		1. Керамогранит - 8 мм 2. Плиточный клей по универсальной грунтовке - 5 мм 3. Стяжка из пескобетона М150 - 17 мм 4. Ж/Б плита перекрытия	23,70

- Примечания:**
1. Покрывание полов выполнять в соответствии с требованиями СП 29.13330.2011.
 2. Устройство полов производить после прокладки внутренних инженерных коммуникаций.
 3. Чистые полы выполнять после внутренней отделки помещений.
 4. Полы из плиточных материалов выполнять без перевязки швов.
 5. В помещениях с влажным и мокрым режимом гидроизоляцию полов завести на стены и перегородки выше пола и за пределы дверных проёмов на 200 мм.
 6. Для полов применить плитку с нескользящей поверхностью.
 7. Покрытие пола должно плотно прилегать к основанию. Сопряжение стен и полов должно иметь закругленное сечение, стыки должны быть герметичными. При использовании линолеумных покрытий края линолеума у стен могут быть подведены под плинтуса или возведены на стены.
 8. Данный лист см. совместно с маркировочными планами.
 9. Для крыльца применить плитку с нескользящей поверхностью, соответствующую требованиям п. 5.1.11 СП 59.13330.2016. Поверхность плитки должна обеспечивать продольный коэффициент сцепления 0,6 - 0,75 кН/кН, в условиях сырой погоды и отрицательных температур - не менее 0,4 кН/кН.
 10. Марка керамической плитки должна соответствовать требованиям ТУ 23.31.10-012-04693313-2017.
 11. Марка линолеума должна соответствовать требованиям ТУ 22.23.15-002-57443326-2017.
 12. Стяжку над трубами отопления выполнять не менее 30 мм, при необходимости выполнить заглубление трубы в зону утеплителя.
 13. В конструкции полов возможно использование армированной пленки по ТУ 6-49-576194-287-89 (или аналогу).
 14. Для приготовления цементно-песчаного раствора для стяжек используется смесь сухая цементная (пескобетон) марки М150. Приготовление и нанесение раствора согласно технологии производителя. Для устройства финишного покрытия перед укладкой линолеума следует выполнить шлифование поверхности стяжки. Стяжку армировать оцинкованной кладочной сеткой Вр1 50/50x4.

НН-SC-05-2019-6-AP

1 очередь строительства жилого комплекса, расположенного по адресу: Нижегородская обл., Богородский р-н, участок, прилегающий к п. Новики 1,2,3,4,5,6,7,8,9,10,11,12,13,14,15,16,17,18,19,20,21,22 этапы строительства. (Завершение строительства).

Изм.	Колуч.	Лист	№ док.	Подпись	Дата
Разработал	Березняцкий				12.20
ГАП	Черницова				12.20
Н. контр.	Черницова				12.20

Жилой дом №6

Стадия	Лист	Листов
П	23	

Сводная экспликация полов

ТРИДИКА

Формат А 2

Сводная ведомость отделки стен подвала

Наименование	Площадь	Вид отделки	Примечание
Внеквартирные хоз. кладовые	462,86 м ²	-без отделки	
Тех. Помещения для прокладки инженерных коммуникаций	621,19 м ²	-без отделки	
ИТП, Тепловой узел, Насосная	147,25 м ²	-Звукопоглощающая плита Шумстоп -40мм -Лист ГКЛВ 12,5 мм на металлокаркасе -Покраска водоземельсионной влагостойкой краской за 2 раза	
Тамбуры входов	36,30 м ²	-минераловатный утеплитель плита толщ. 100 мм -улучшенная штукатурка ЦПР М150 по утеплителю по сетке - 20 мм -Покраска водоземельсионной краской за 2 раза.	
Коридор	168,41 м ²	Отделка по ж/б стенам и пилонам: -грунтовка ЕК G100 или аналог -покраска водоземельсионной влагостойкой краской за 2 раза по подготовленной поверхности	
Коридор	200,87 м ²	Отделка по кирпичным стенам: -грунтовка ЕК G100 или аналог -штукатурка улучшенная - 20 мм -покраска водоземельсионной влагостойкой краской за 2 раза	
Водомерный узел	13,70 м ²	Отделка по ж/б стенам и пилонам: -грунтовка ЕК G100 или аналог -покраска водоземельсионной влагостойкой краской за 2 раза по подготовленной поверхности	
Водомерный узел	11,30 м ²	Отделка по кирпичным стенам: -грунтовка ЕК G100 или аналог -штукатурка улучшенная - 20 мм -покраска водоземельсионной влагостойкой краской за 2 раза	

Сводная ведомость отделки стен выхода на кровлю

Наименование	Площадь	Вид отделки	Примечание
Коридор, лестничная клетка, площадка ЛК	84,60 м ²	Ж/б пилоны и стены: - грунтовка ЕК G100 или аналог - штукатурка декор колерованная типа "короед" по сетке - 3 мм, по выравнивающей гипсовой штукатурке -7 мм	
Коридор, лестничная клетка	11,10 м ²	Отделка по кирпичным стенам: - грунтовка ЕК G100 или аналог - штукатурка декор колерованная типа "короед" по сетке - 3 мм, по выравнивающей гипсовой штукатурке -17 мм	

Сводная ведомость отделки стен 1-8 этажей

Наименование	Площадь, м2	Вид отделки	Примечание
Жилые комнаты, коридоры в квартирах, кухни, кухни-ниши, кухни-столовые	1110,8	- грунтовка ЕК G100 или аналог - штукатурка гипсовая улучш. - 10 мм - обои под покраску	
	444,1	- грунтовка ЕК G100 или аналог - штукатурка - 10 мм - шпателька - обои под покраску	
	3866,9	- грунтовка ЕК G100 или аналог - штукатурка улучш. - 10 мм - шпателька - обои под покраску	
	1036,9	- грунтовка ЕК G100 или аналог - шпателька - обои под покраску	
	1575,4	- грунтовка ЕК G100 или аналог - штукатурка улучш. - 25 мм - шпателька - обои под покраску	
Стены жилых комнат примыкающие к ЛК	206,4	- звукоизоляция - мин.плита - 80 мм - известково-цементная штукатурка по утеплителю по сетке - 20 мм - грунтовка ЕК G100 или аналог - штукатурка улучш. - 10 мм - шпателька - обои под покраску	
Санузлы, ПУИ	1127,2	- грунтовка ЕК G100 или аналог - цементная гидроизоляция обозначного типа "Hydrostop" (2 слоя) - 3мм - облицовка керам.плиткой (200x300 мм) t=6,9 мм, цвет - светлый	
	510,4	- грунтовка ЕК G100 или аналог - штукатурка цемент.-песчаная - 15 мм - цементная гидроизоляция обозначного типа "Hydrostop" (2 слоя) - 3мм - облицовка керам.плиткой (200x300 мм) t=6,9 мм, цвет - светлый	
Коридоры, лифтовой холл, тамбур, промежуточная площадка ЛК с маршами	383,2	- грунтовка ЕК G100 или аналог - цементная гидроизоляция обозначного типа "Hydrostop" (2 слоя) - 3мм - облицовка керам.плиткой (200x300 мм) t=6,9 мм, цвет - светлый	
	12,4	- грунтовка ЕК G100 или аналог - штукатурка декор колерованная типа "короед" по сетке - 3 мм, по выравнивающей гипсовой штукатурке -7 мм	
	21,6	- грунтовка ЕК G100 или аналог - штукатурка декор колерованная типа "короед" по сетке - 3 мм, по выравнивающей гипсовой штукатурке -7 мм	
	94,01	- грунтовка ЕК G100 или аналог - штукатурка декор колерованная типа "короед" по сетке - 3 мм, по выравнивающей гипсовой штукатурке -7 мм	
	816,3	- грунтовка ЕК G100 или аналог - штукатурка декор колерованная типа "короед" по сетке - 3 мм, по выравнивающей гипсовой штукатурке -32мм	
Тамбур входа в подвал	7,3	По минераловатному утеплителю: - известково-цементная штукатурка по утеплителю по сетке - 20 мм - покраска водоземельсионной краской за 2 раза	
7,9	- грунтовка ЕК G100 или аналог - штукатурка декор колерованная типа "короед" по сетке - 3 мм, по выравнивающей гипсовой штукатурке -17 мм		
Венткамера, электрощитовая	49,9	- грунтовка ЕК G100 или аналог - штукатурка из цемент.-п. р-ра - 20 мм - покраска водоземельсионной краской за 2 раза	
Тамбур	16,9	По минераловатному утеплителю: - известково-цементная штукатурка по утеплителю по сетке - 20 мм - покраска водоземельсионной краской за 2 раза	
Вестибюль	21,6	- звукоизоляция - мин.плита - 80 мм - известково-цементная штукатурка по утеплителю по сетке - 20 мм - грунтовка ЕК G100 или аналог - штукатурка декор колерованная типа "короед" по сетке - 3 мм, по выравнивающей гипсовой штукатурке -17 мм	
	36,16	- грунтовка ЕК G100 или аналог - штукатурка декор колерованная типа "короед" по сетке - 3 мм, по выравнивающей гипсовой штукатурке -17 мм	

Ведомость отделки потолков подвала

Наименование	Площадь, м2	Вид отделки	Примечание
Насосная	13,43 м ²	-Звукопоглощающая плита Шумстоп (НГ) (в 3 слоя, для обеспечения огнезащитного слоя перекрытия (REI 90) -60мм -Лист ГКЛВ 12,5 мм (в 2 слоя) на металлокаркасе - 25 мм -Покраска водоземельсионной влагостойкой краской за 2 раза	
ИТП, тепловой узел	53,53 м ²	-Звукопоглощающая плита Шумстоп -40мм -Лист ГКЛВ 12,5 мм на металлокаркасе -Покраска водоземельсионной влагостойкой краской за 2 раза	
Внеквартирная хозяйственная кладовая жильцов, коридор	124,49 м ²	-грунтовка ЕК G100 или аналог, штукатурка ЦПР М 100 t=30 мм по цельнометаллической просечно-вытяжной оцинкованной сетке для обеспечения огнезащитного слоя перекрытия (REI 90).	
Тамбур	9,00 м ²	утеплитель мин-ватный 150 мм, улучш. штукатурка ЦПР М 150 по сетке - 20 мм, покраска в/э краской-улучш.	
Тех. Помещения для прокладки инженерных коммуникаций	-	без отделки	
Участок в осях E-B/10-14	31,80 м ²	грунтовка ЕК G100 или аналог, штукатурка ЦПР М 100 t=30 мм по цельнометаллической просечно-вытяжной оцинкованной сетке для обеспечения огнезащитного слоя перекрытия (REI 90).	
Водомерный узел	8,61 м ²	затирка, грунтовка ЕК G100 или аналог, покраска водоземельсионной влагостойкой краской за 2 раза	

Сводная ведомость отделки потолков 1-8 этажей

Наименование	Площадь, м2	Вид отделки	Примечание
Жилые комнаты, коридоры в квартирах, кухни, кухни-ниши, кухни-столовые	3403,91 м ²	затирка, грунтовка, покраска в/э краской-улучш.	
Электрощитовая, венткамера, тех. пом.	13,45 м ²	затирка, грунтовка, покраска в/э краской	
Санузлы, ПУИ	335,36 м ²	затирка, грунтовка, покраска в/э краской-улучш.	
Тамбур входа в подвал	2,43 м ²	утеплитель минераловатный 150 мм, штукатурка, покраска в/э краской	
Тамбур	4,59 м ²	утеплитель минераловатный 200 мм, улучш. штукатурка, покраска в/э краской-улучш.	
Лестн.клетка, коридоры межквартирные	709,33 м ²	затирка, грунтовка, покраска в/э краской-улучш.	
Вестибюль	22,10 м ²	звукоизоляция - мин. плита - 80 мм, известково-цементная штукатурка по утеплителю по сетке - 20 мм, покраска в/э краской-улучш.	

Сводная ведомость отделки потолков выхода на кровлю

Наименование	Площадь, м2	Вид отделки	Примечание
Лестничная площадка, коридор, лестничная клетка	26,47 м ²	затирка, грунтовка, покраска в/э краской-улучш.	

Примечания:

- Высота помещения от уровня чистого пола до уровня натяжного потолка должна быть не менее 2,5 м.
- В местах установки запорной арматуры предусмотреть лючки в подвесном потолке.
- Горизонтальные участки труб ВК на отм. 19,970 (8 этаж) - зашивка по потолку - лист ГВЛВ/Аквапанель толщиной 12,5 мм, ПС 50/50 (для зашивки ОБ и ВК) - 62 мм
- Толщину и метод нанесения выравнивающего штукатурного слоя см. примечания на листах кладочных планов этажей.
- Все декоративные отделочные материалы применить светлых бежевых оттенков.
- Отделка порталов лифтов согласно коммерческому предложению производителя.

Сводная отделка внутренних оконных откосов

Обозначение	Наименование	Площадь, м2	Примечание
Жилые помещения, МОП, помещения для прокладки коммуникаций, коридоры в подвале	Грунтовка, штукатурка из ц.п.р. М100 по тканой сетке - 20-30 мм, окраска водоземельсионной краской за 2 раза	415,5	
Отделка внутренних дверных откосов			
	Наименование	Площадь, м2	Примечание
МОП	Грунтовка, штукатурка из ц.п.р. М100 по тканой сетке - 20-30 мм, окраска водоземельсионной краской за 2 раза	7,7	

Согласовано:

Инв.№подл. Подпись и дата Взам.инв.№

НН-SC-05-2019-6-AP			
I очередь строительства жилого комплекса, расположенного по адресу: Нижегородская обл., Богородский р-н, участок, прилегающий к п. Новики 1,2,3,4,5,6,7,8,9,10,11,12,13,14,15,16,17,18,19,20,21,22 этапы строительства. (Завершение строительства).			
Изм.	Колуч.	Лист	№ док.
Разработал	Березняцкий	12.20	
ГАП	Черницова	12.20	
Н. контр.	Черницова	12.20	
Жилой дом №6		Стадия	Лист
		П	24
Сводная ведомость отделки стен и потолков			
Формат А 2			

Ведомость материалов наружных стен

Обозначение типа стен	Наименование	Площадь, м2	Примечание
Наружная стена (тип 1) выше уровня земли; прямки (полностью), крыльцо входа на 1 этаж (полностью), входа в подвал выше уровня земли	Краска ROCKsil, декоративная штукатурка ROCKDECOR	143,7 м ²	
Наружная стена (тип 2, тип 3) выше уровня земли	Кирпич "Бессер" облицовочный колотый (или аналог), цвет "шоколад" - 90 мм	294,2 м ²	
Внутренний слой наружных стен (Тип 2, Тип 4)	Блоки из ячеистого бетона автоклавного твердения, класса В3,5 (М50); Д600 по ГОСТ 31360-2007 на кладочном клее - 300 мм	1234,1 м ²	
Наружная стена (Тип 1) ниже отм. 0.000, прямки, входа в подвал	Монолитный бетон с армированием	См. раздел КР	
	Обмазочная гидроизоляция	См. раздел КР	
	Мембрана PLANTER Гео	См. раздел КР	
Наружная стена (Тип 1) ниже отм. 0.000	Экструдированный пенополистирол "Пеноплекс Фундамент" (или аналог)-150мм	См. раздел КР	
Шов примыкания стен к ж/б плите перекрытия	Прокладка "Вилатерм- 30 СМ", м.п.	260,8 м.п.	
Наружная стена ниже отм. 0.000 (Тип 1), облицовка прямков и входных групп, наружный слой стен (Тип 2, 3), внутренний слой стен (Тип 2, 4)	Базальтовая кладочная сетка (ячейки 25x25 мм) ТУ 218РФ-001-05204.776-2000	887,25 м ²	
Внутренний слой наружных стен (Тип 2, Тип 4)	Оцинкованная кладочная сетка 4 Вр1-50/50 через 3 ряда	393,0 м ²	
Наружная стена (Тип 5) - выход на кровлю	Блоки из ячеистого бетона автоклавного твердения, класса В3,5 (М50); Д600 по ГОСТ 31360-2007 на кладочном клее - 100 мм	3,7 м ²	
Наружная стена (Тип 2, 3, 4, 5)	Утеплитель минераловатные плиты "ROCKWOOL ФАСАД БАТТС ЭКСТРА 150" - мм	2328,6 м ²	
Наружная стена (Тип 2, 3, 4, 5), наружные оконные откосы подвала, типовых этажей	Тонкослойная фактурная штукатурка по фасаду - 5...7 мм	2219,5 м ²	
Внутренний слой наружных стен (Тип 2, Тип 4) - шов примыкания к ж/б плите перекрытия	Минераловатный утеплитель, t=30 мм	3,3 м ³	
Внутренний слой наружных стен (Тип 2, Тип 4) - ЦПР под кладку блоков	Выравнивающая стяжка из ц.п.р М 100 - 20мм	10,1 м ³	

Ведомость материалов внутренних стен

Обозначение типа стен	Наименование	Кол-во, м3	Примечание
Внутренние стены из блоков толщ. 100 мм	Блоки из ячеистого бетона автоклавного твердения, класса В3,5 (М50); Д600 по ГОСТ 31360-2007	23,45 м ³	
Внутренние стены из блоков толщ. 200 мм	Блоки из ячеистого бетона автоклавного твердения, класса В3,5 (М50); Д600 по ГОСТ 31360-2007	316,46 м ³	
Утепление тамбуров 1-го этажа и подвала	Минераловатный утеплитель t=100	5,67 м ³	
Шов примыкания к ж/б плите	Минераловатный утеплитель, t=30 мм	4,45 м ³	
Перегородки влагостойкие толщиной 80 мм	Плита гипсовая пазогребневая влагостойкая полнотелая t=80	85,03 м ³	
Перегородки толщиной 80 мм	Плита гипсовая пазогребневая полнотелая t=80	146,44 м ³	
ЦПР под кладку	Выравнивающая стяжка из ц.п.р М100 - 20мм	3,09 м ³	
Перегородки толщиной 250 мм	Керамический кирпич марки Кр-р-по 250x120x88/1, 4НФ/150/2,0/100 по ГОСТ 530-2012 - 250мм	51,09 м ³	
Перегородки толщиной 120 мм	Керамический кирпич марки Кр-р-по 250x120x88/1, 4НФ/150/2,0/100 по ГОСТ 530-2012 - 120мм	31,65 м ³	
Для кладки	Оцинкованная кладочная сетка 4 Вр1-50/50 через 3 ряда	369,97 м ²	
Звукоизоляция квартир	Звукоизоляция минераловатными плитами толщ. 80 мм с оштукатуриванием по сетке	231,06 м ³	
Теплоизоляция вентшахты	Теплоизоляция вентшахты изнутри минераловатными плитами толщ. 100 мм с оштукатуриванием по сетке	1,32 м ³	
Ведомость материалов каркасных перегородок			
Обозначение типа стен	Наименование	Площадь, м2	Примечание
Зашивка шахт и ниш инженерных коммуникаций	КНАУФ С685. Металлический каркас 50мм, Акваланель - однослойная 12,5мм	894,42 м ²	

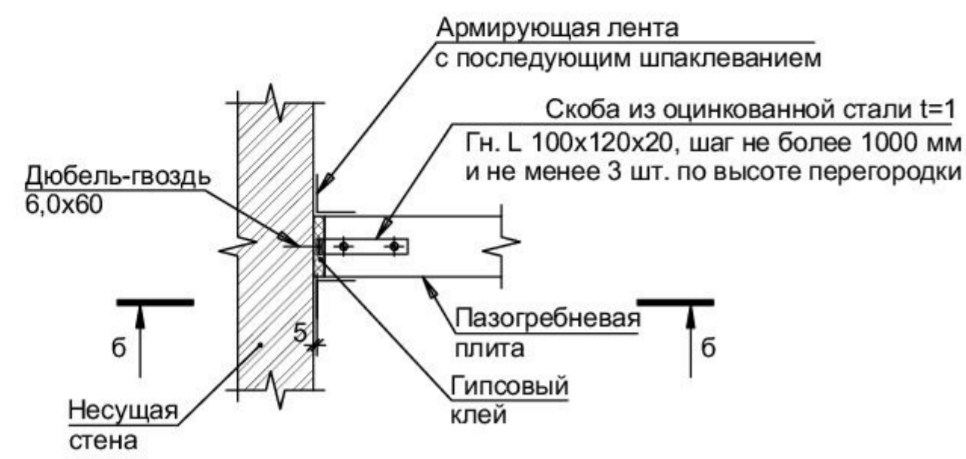
Ведомость материалов по парапетам кровли и козырькам над входными группами

Обозначение типа стен	Наименование	Площадь, м2	Примечание
Парапет кровли	Гидроизоляция Техноэласт ЭКП 4.0 с крупнозернистой посыпкой "Технониколь"	318,9 м ²	
	Гидроизоляция- 1 слой ЭПП "Технониколь"	318,9 м ²	
	Тонкослойная фактурная штукатурка по фасаду	264,3 м ²	
	Утеплитель - минераловатные плиты «ROCKWOOL ФАСАД БАТТС ЭКСТРА» - 100 мм	305,2 м ²	
	Утеплитель - минераловатные плиты «ROCKWOOL ФАСАД БАТТС ЭКСТРА» - 150 мм	42,3 м ²	
	ЦСП или АЦЛ - 1 лист	222,7 м ²	
	ЦПС-штукатурка по сетке 20 мм	57,8 м ²	
Материалы парапета над козырьками	Кирпич КР-р-по 1НФ/125/2,0/75 ГОСТ 530-2012 - 120 мм	8,20 м ²	
	Кирпич КР-р-по 1НФ/125/2,0/75 ГОСТ 530-2012 - 250 мм	11,60 м ²	
	ЦПС-штукатурка по сетке 20 мм М150 - 10-20 мм	19,80 м ³	
Отделка кровли козырьков	Гидроизоляция Техноэласт ЭКП 4.0 с крупнозернистой посыпкой "Технониколь"	38,90 м ³	
	Техноэласт ЭПП	38,90 м ³	
	Праймер битумный "Технониколь №01"	38,90 м ³	
	Выравнивающая стяжка из цем. песч р-ра М150 - 10-20 мм	19,10 м ³	
Материалы стен вентшахт	Кирпич КР-р-по 1НФ/125/2,0/75 ГОСТ 530-2012 - 120 мм	146,8 м ²	
	Лист АЦЛ	32,0 м ²	
	Утеплитель - минераловатные плиты «ROCKWOOL ФАСАД БАТТС ЭКСТРА» - 100 мм	87,7 м ²	
	Фактурная штукатурка по сетке - 20 мм	55,7 м ²	
Зонт над вентшахтой	Металлический отлив из оцинкованной стали с полимерным покрытием, t=0,8мм	2,2 м ²	

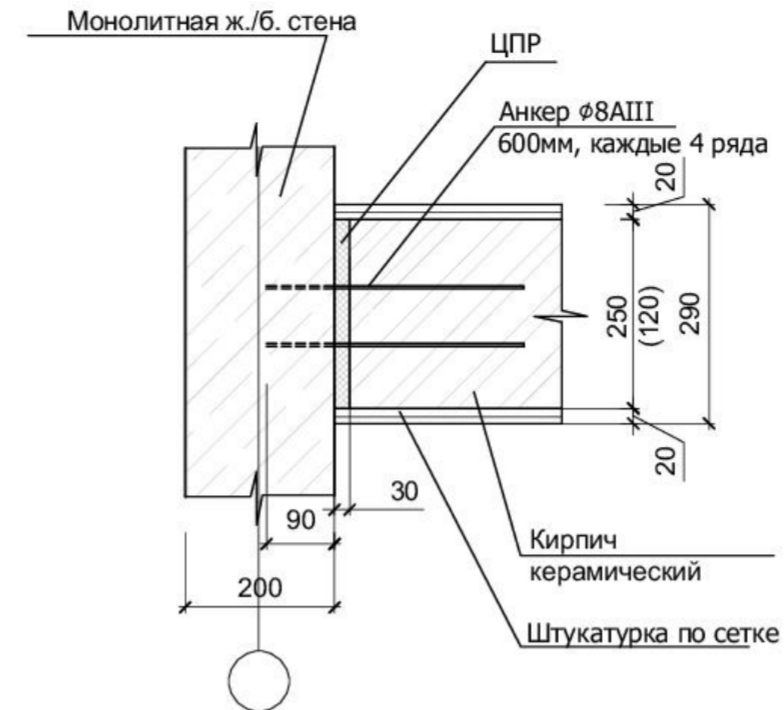
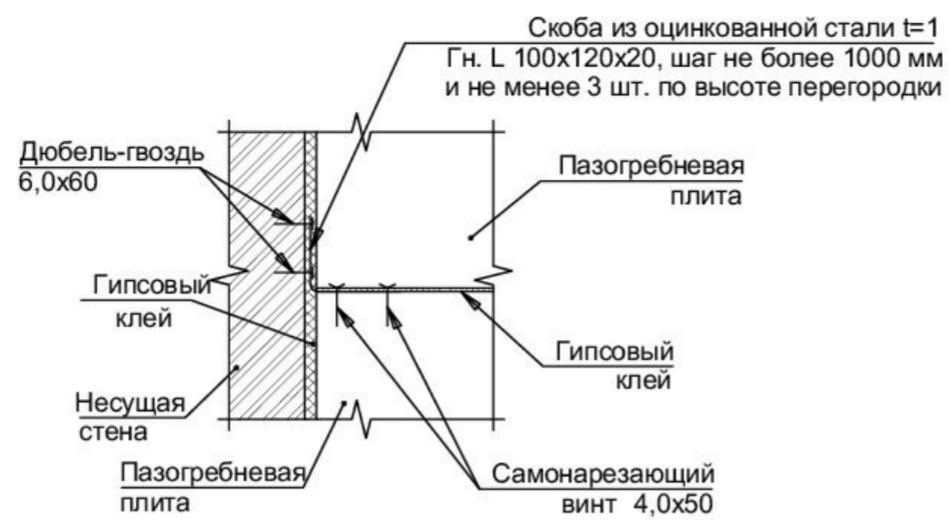
1. Ведомость кровельных материалов и отливов по кровле - см. лист 6, 7.

ИИ-SC-05-2019-6-AP							
I очередь строительства жилого комплекса, расположенного по адресу: Нижегородская обл., Богородский р-н, участок, прилегающий к п. Новинки 1,2,3,4,5,6,7,8,9,10,11,12,13,14,15,16,17,18,19,20,21,22 этапы строительства. (Завершение строительства)							
Изм.	Колуч.	Лист	№ док.	Подпись	Дата		
Разработал	Березняцкий				12.20		
ГАП	Черницова				12.20		
Н. контр.	Черницова				12.20		
Жилой дом №6					Стандия	Лист	Листов
Сводные спецификации материалов наружных и внутренних стен					П	25	
ФОРМИКА							

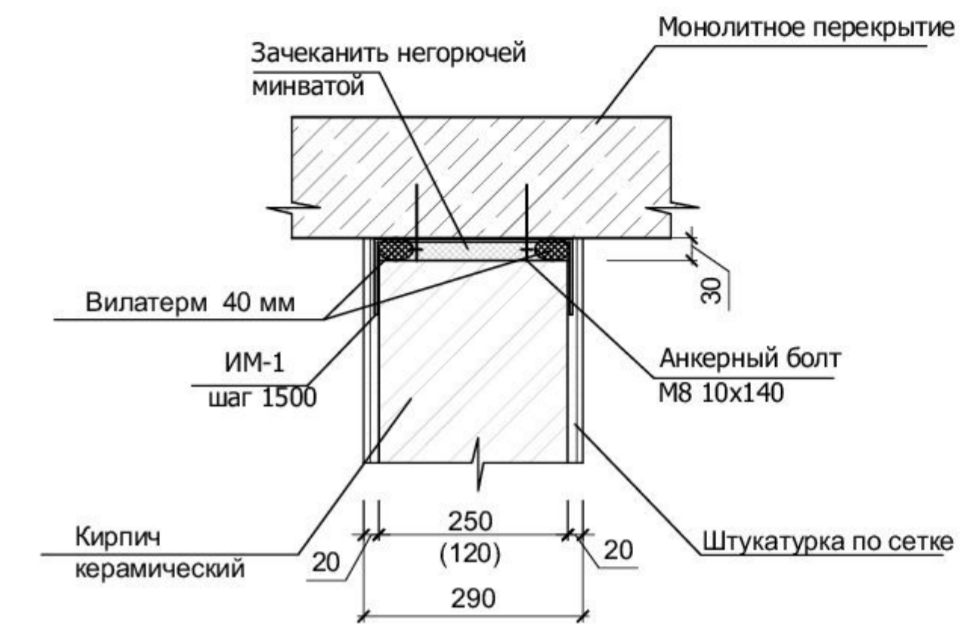
Узел крепления перегородки из пазогребневых плит к несущей стене



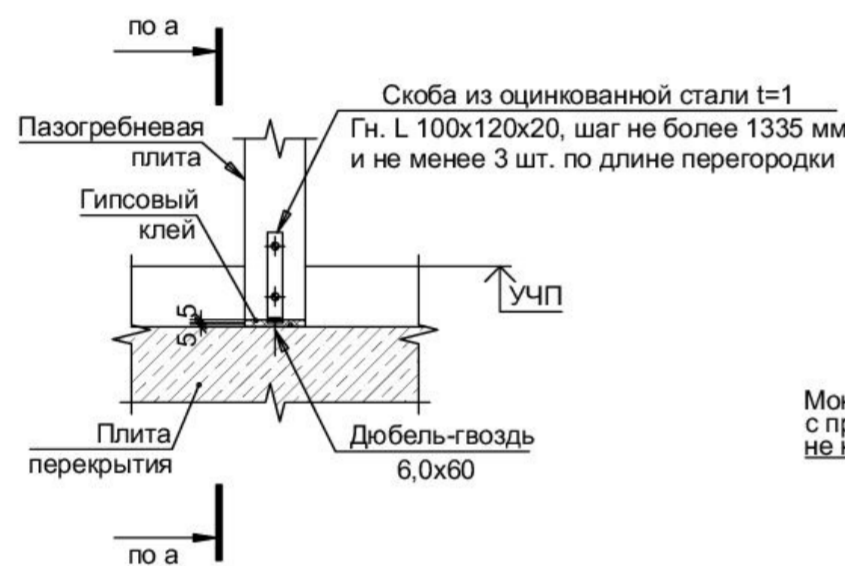
б-б



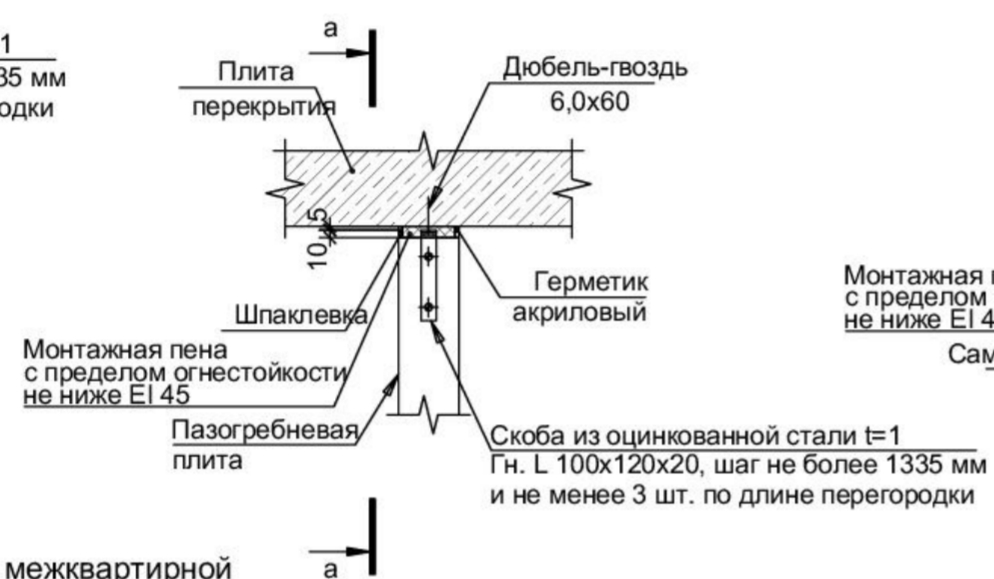
Примыкание кирпичных стен к горизонтальным монолитным конструкциям



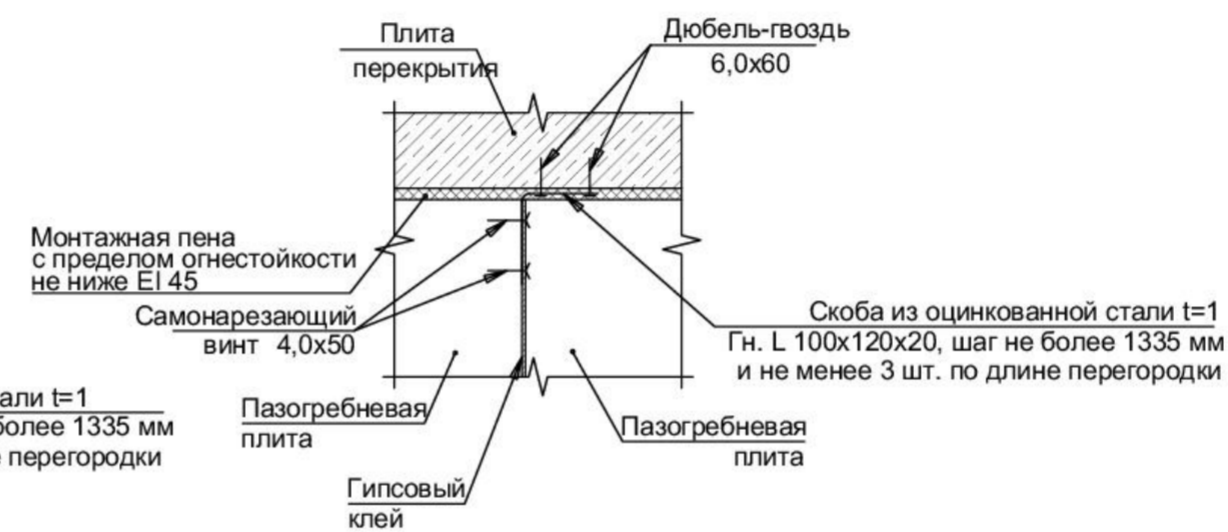
Узел крепления перегородки из пазогребневых плит к плите перекрытия



Узел крепления перегородки из пазогребневых плит к плите перекрытия



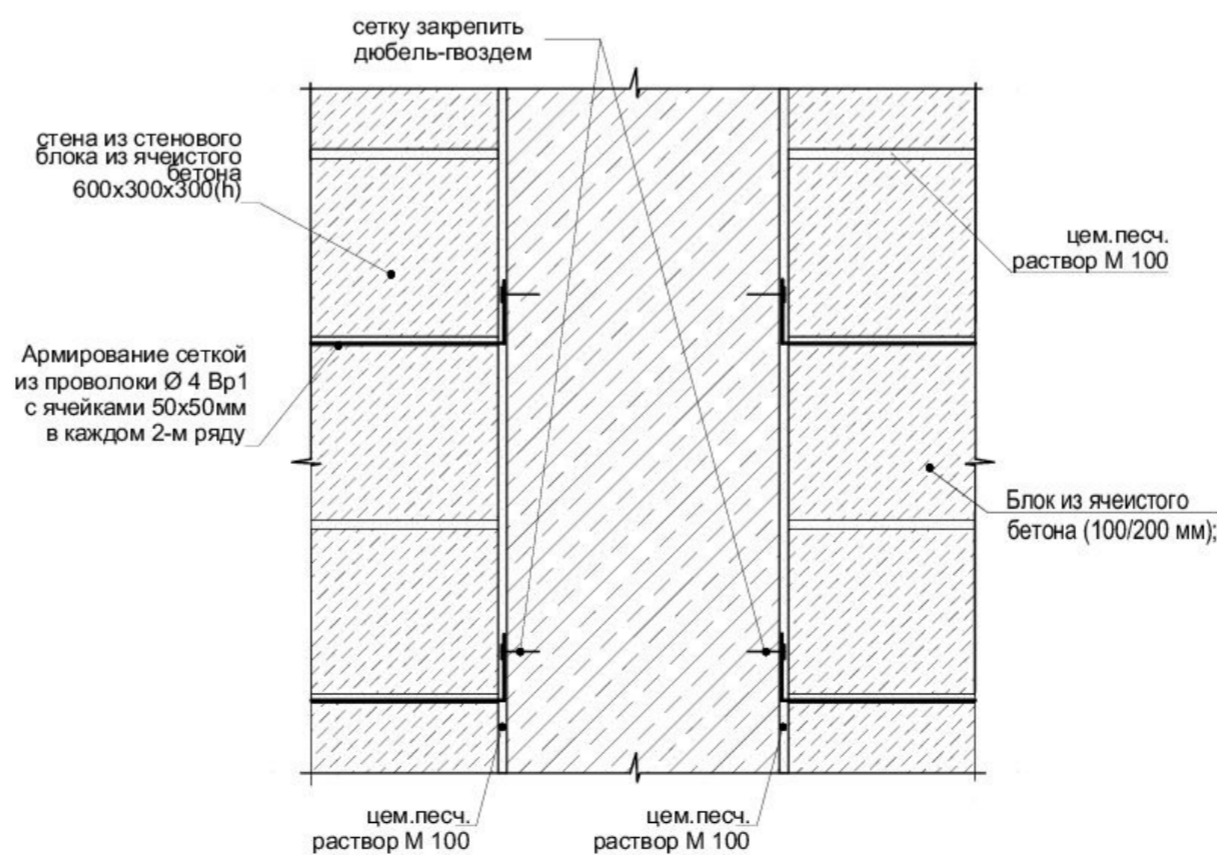
а-а



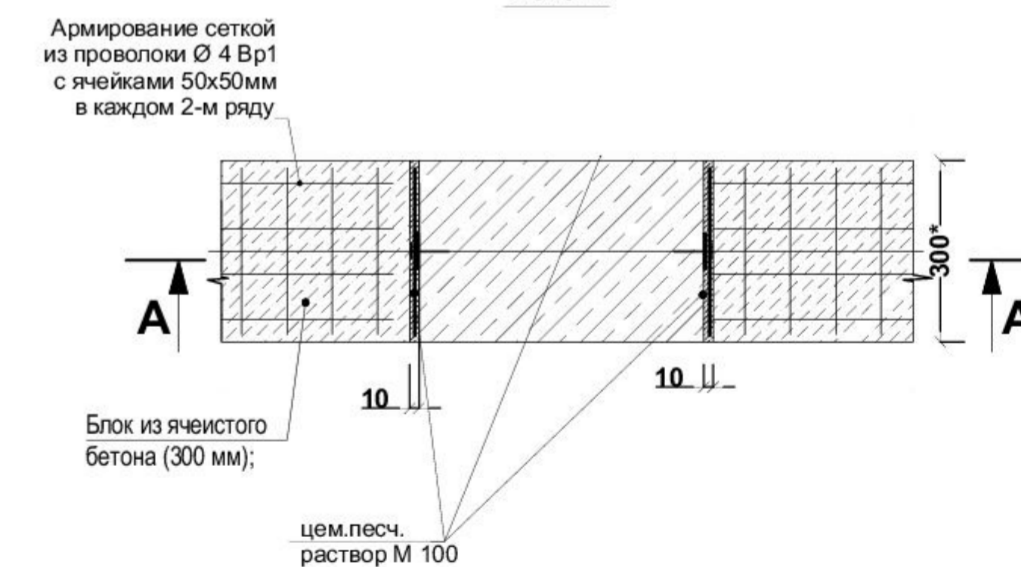
Узел примыкания внутренней межквартирной перегородки к перекрытию



А-А



План



0.000=121,40

						НН-SC-05-2019-6-AP			
						/ очередь строительства жилого комплекса, расположенного по адресу: Нижегородская обл., Богородский р-н, участок, прилегающий к п. Новинки. 1,2,3,4,5,6,7,8,9,10,11,12,13,14,15,16,17,18,19,20,21,22 этапы строительства. (Завершение строительства)			
Изм.	Колуч.	Лист	№ док.	Подпись	Дата	Жилой дом №6	Стадия	Лист	Листов
Разработал	Березняцкий	12.20					П	26	
ГАП	Черницова	12.20							
Н. контр.	Черницова	12.20				Типовые узлы крепления стен и перегородок			

Согласовано:

Взам.инв.№
Подпись и дата
Инв.№подл.

СОТЛАСОВАНО

СОТЛАСОВАНО

Взам. инв. №

Листов 1/2

Лист № 27

Своя спецификация перемычек			
Марка	Эскиз	Кол-во, шт	Примечание
ПР - 6		20	
ПР - 7		9	
ПР - 8		2	
ПР - 9		1	
ПР - 19		2	
ПР - 10		1	

Своя спецификация перемычек			
Марка	Эскиз	Кол-во, шт	Примечание
ПР - 10.1		1	
ПР - 10.2		1	
ПР - 11		1	
ПР - 12		48	
ПР - 12.1		8	
ПР - 12.2		18	

Своя спецификация перемычек			
Марка	Эскиз	Кол-во, шт	Примечание
ПР - 13		62	
ПР - 14		41	
ПР - 15		64	
ПР - 16		104	
ПР - 22		8	
ПР - 12.3		8	

Своя спецификация перемычек			
Марка	Эскиз	Кол-во, шт	Примечание
ПР - 13		62	
ПР - 14		41	
ПР - 15		64	
ПР - 16		104	
ПР - 22		8	
ПР - 12.3		8	

№	Наименование	Ведомость перемычек								+21,320	Всего
		Подвал	1 этаж	2 этаж	3 этаж	4 этаж	5 этаж	6 этаж	7 этаж		
1	ПР-2.2	1	1	1	1	1	1	1	1	8	шт
2	ПР-6	20								20	шт
3	ПР-7	9								9	шт
4	ПР-8	2								2	шт
5	ПР-9	1								1	шт
6	ПР-10	1								1	шт
7	ПР-10.1	1								1	шт
8	ПР-10.2	1								1	шт
9	ПР-11	1								1	шт
10	ПР-12	6	6	6	6	6	6	6	6	48	шт
11	ПР-12.1	1	1	1	1	1	1	1	1	8	шт
12	ПР-12.2	4	2	2	2	2	2	2	2	18	шт
13	ПР-12.3	1	1	1	1	1	1	1	1	8	шт
14	ПР-13	6	8	8	8	8	8	8	8	62	шт
15	ПР-14	6	5	5	5	5	5	5	5	41	шт
16	ПР-15	8	8	8	8	8	8	8	8	64	шт
17	ПР-16	13	13	13	13	13	13	13	13	104	шт
18	ПР-19	2								2	шт
19	ПР-21	3								3	шт
20	ПР-21/1	6								6	шт
21	ПР-22	18								18	шт

Своя спецификация элементов перемычек					
Поз.	Обозначение	Наименование	Кол-во	Масса	Примечание
1	ГОСТ 8509-93	L90x8, l=1870	20	20,44	
2	ГОСТ 8509-93	L90x8, l=2300	9	25,14	
3	ГОСТ 8509-93	L90x8, l=1720 мм	2	18,79	
4	ГОСТ 8509-93	L100x8, l=3600 мм	2	39,35	
5	ГОСТ 8509-93	L90x8, l=1440 мм	1	15,73	
6	ГОСТ 8509-93	L90x8, l=2815 мм	1	30,77	
6.1	ГОСТ 8509-93	L90x8, l=1300 мм	4	14,21	
7	ГОСТ 8510-93	L90x8, l=1750 мм	1	19,13	
8	ГОСТ 8510-93	L160x100x9, l=1750	9	31,43	
9	ГОСТ 8510-93	L160x100x9, l=1420	48	25,50	
10	ГОСТ 8510-93	L160x100x9, l=1340	8	24,06	
11	ГОСТ 8510-93	L160x100x9, l=200 мм	26	3,59	
12	ГОСТ 8510-93	L160x100x9, l=1220 мм	18	21,91	
13	ГОСТ 8510-93	L90x8, l=90 мм	41	0,98	
13.1	ГОСТ 8509-93	L125x8, l=1400 мм	3	21,64	
14	ГОСТ 8510-93	L50x5, l=1200 мм	82	4,52	
14.1	ГОСТ 8509-93	L125x8, l=1200 мм	25	18,55	
15	ГОСТ 103-76	-50x4, l=310	222	0,48	
15.1	ГОСТ 8509-93	L125x8, l=120 мм	6	1,86	
16	ГОСТ 5781-82	Арм. Ф12мм А500С, l=1420мм	124	1,15	
17	ГОСТ 5781-82	Арм. Ф12мм А500С, l=2300мм	128	2,00	
18	ГОСТ 5781-82	Арм. Ф12мм А500С, l=1300мм	208	1,07	
19	"НЛТ1"	Анкер шпилька НСТ М8x75/10	76		
20	"НЛТ1"	Анкер шпилька М10x90/20	82		
21	ГОСТ 103-76	-50x6, l=350	5	0,82	
22	ГОСТ 103-76	-50x6, l=350	5	0,82	
26	ГОСТ 8509-93	L125x8, l=250	8	3,75	
28	ГОСТ 103-76	-50x4, l=230	56	0,36	
29	ГОСТ 8509-93	L125x8, l=1560	16	24,12	
30	"НЛТ1"	Анкер шпилька М12x100	6		
31	ГОСТ 8509-93	L90x8, l=70 мм	1	0,73	
32	ГОСТ 103-76	-155x8, l=170	2	1,70	
33	ГОСТ 103-76	-90x8, l=250	2	2,73	
34	ГОСТ 8509-93	L200x8, l=210	2	2,63	

ИЗМ. КОЛ. ЛИСТ N ДОК. ПОДПИСЬ ДАТА						ИЗМ. КОЛ. ЛИСТ N ДОК. ПОДПИСЬ ДАТА				
Разработал	Черницова	12.20				Исполнил	Черницова	12.20		
Жилой дом №6						Своя ведомость перемычек				
ИЗДАНИЕ						ИЗДАНИЕ				
СТАДИЯ						СТАДИЯ				
ЛИСТ						ЛИСТ				
ЛИСТОВ						ЛИСТОВ				
П						27				
ФОРМАТ						ФОРМАТ				
А2						А2				

ИИ-SC-05-2019-6-AP
 1 очередь строительства жилого комплекса, расположенного по адресу: Нижегородская обл., Бородавский р-н, участок, прилегающий к п. Мобинки 1,2,3,4,5,6,7,8,9,10,11,12,13,14,15,16,17,18,19,20,21,22 этапы строительства (Забирочное строительство).



Формат А2



**АРБИТРАЖНЫЙ СУД
НИЖЕГОРОДСКОЙ ОБЛАСТИ**

О П Р Е Д Е Л Е Н И Е
резолютивная часть
Дело №А43-39793/2017

г. Нижний Новгород

14 июня 2019 года

Арбитражный суд Нижегородской области в составе судьи Карасевой Марины Романовны (шифр 42-110), при ведении протокола судебного заседания помощником судьи Давыдовой Ю.О., рассмотрев дело по заявлению Фонда "Специальные проекты Фонда защиты прав граждан - участников долевого строительства" (ОГРН: 1187700016350, ИНН: 7704460462; адрес: 125009, г. Москва, ул. Воздвиженка, д. 10, ПОМ./КОМ. XI/179) о передаче прав застройщика ООО "Квартстрой-Центр" новому застройщику - Фонду "Специальные проекты Фонда защиты прав граждан - участников долевого строительства" (ОГРН: 1187700016350, ИНН: 7704460462; адрес: 125009, г. Москва, ул. Воздвиженка, д. 10, ПОМ./КОМ. XI/179) ,

руководствуясь статьями 176, 184-185, 223 Арбитражного процессуального кодекса Российской Федерации, суд

О П Р Е Д Е Л И Л :

передать приобретателю - Фонду "Специальные проекты Фонда защиты прав граждан – участников долевого строительства" (ОГРН 1187700016350, ИНН 7704460462) права застройщика ООО "Квартстрой-Центр"(ОГРН 1115260022349, ИНН 5260315202), а именно:

права аренды на земельные участки с кадастровыми номерами: 52:24:0040001:891, 52:24:0040001:893, 52:24:0040001:894, 52:24:0040001:895, 52:24:0040001:896, 52:24:0040001:897, 52:24:0040001:900, 52:24:0040001:901, 52:24:0040001:902, 52:24:0040001:903, 52:24:0040001:904, 52:24:0040001:905, расположенные по адресу: Нижегородская область, Богородский район, участок, прилегающий к п. Новинки, а также права на расположенные на них объекты незавершенного строительства и улучшения; и обязательства застройщика перед участниками строительства.

Определение подлежит немедленному исполнению и может быть обжаловано в Первый арбитражный апелляционный суд через Арбитражный суд Нижегородской области в установленном законом порядке.

Судья

М.Р. Карасева



АДМИНИСТРАЦИЯ ГОРОДА НИЖНЕГО НОВГОРОДА
ПОСТАНОВЛЕНИЕ

22.12.2022

№7086

Г _____ Г

О присвоении адреса объекту капитального строительства «I очередь строительства жилого комплекса, расположенного по адресу: Нижегородская область, Богородский район, участок, прилегающий к п.Новинки. (Завершение строительства). 1-22 этапы строительства». (14 этап строительства – жилой дом №6) и помещениям в указанном объекте капитального строительства в сельском поселке Новинки по улице 2-ой Дорожной, 6 в городском округе город Нижний Новгород

На основании Правил присвоения, изменения и аннулирования адресов, утвержденных постановлением Правительства Российской Федерации от 19.11.2014 № 1221, статьи 43 Устава города Нижнего Новгорода, разрешения на строительство от 25.11.2013 № ru52504000-447, заявления публично-правовой компании «Фонд развития территорий» администрация города Нижнего Новгорода **постановляет:**

1. Присвоить объекту капитального строительства «I очередь строительства жилого комплекса, расположенного по адресу: Нижегородская область, Богородский район, участок, прилегающий к п.Новинки. (Завершение строительства). 1-22 этапы строительства». (14 этап строительства – жилой дом №6), расположенному в границах земельного участка с кадастровым номером 52:24:0040001:893, адрес:

Российская Федерация, Нижегородская область, городской округ город Нижний Новгород, сельский поселок Новинки, улица 2-ая Дорожная, дом 6.

2. Присвоить помещениям, расположенным в объекте капитального строительства, указанном в пункте 1 настоящего постановления, следующие адреса:

2.1. Жилому помещению 1 на первом этаже первого подъезда адрес: Российская Федерация, Нижегородская область, городской округ город Нижний Новгород, сельский поселок Новинки, улица 2-ая Дорожная, дом 6, квартира 1.

2.2. Жилому помещению 2 на первом этаже первого подъезда адрес: Российская Федерация, Нижегородская область, городской округ город Нижний Новгород, сельский поселок Новинки, улица 2-ая Дорожная, дом 6, квартира 2.

2.3. Жилому помещению 3 на первом этаже первого подъезда адрес: Российская Федерация, Нижегородская область, городской округ город Нижний Новгород, сельский поселок Новинки, улица 2-ая Дорожная, дом 6, квартира 3.

2.4. Жилому помещению 4 на первом этаже первого подъезда адрес: Российская Федерация, Нижегородская область, городской округ город Нижний Новгород, сельский поселок Новинки, улица 2-ая Дорожная, дом 6, квартира 4.

2.5. Жилому помещению 5 на первом этаже первого подъезда адрес: Российская Федерация, Нижегородская область, городской округ город Нижний Новгород, сельский поселок Новинки, улица 2-ая Дорожная, дом 6, квартира 5.

2.6. Жилому помещению 6 на первом этаже первого подъезда адрес: Российская Федерация, Нижегородская область, городской округ город Нижний Новгород, сельский поселок Новинки, улица 2-ая Дорожная, дом 6, квартира 6.

2.7. Жилому помещению 7 на первом этаже первого подъезда адрес: Российская Федерация, Нижегородская область, городской округ город Нижний Новгород, сельский поселок Новинки, улица 2-ая Дорожная, дом 6, квартира 7.

2.8. Жилому помещению 8 на первом этаже первого подъезда адрес: Российская Федерация, Нижегородская область, городской округ город Нижний Новгород, сельский поселок Новинки, улица 2-ая Дорожная, дом 6, квартира 8.

2.19. Жилому помещению 19 на втором этаже первого подъезда адрес: Российская Федерация, Нижегородская область, городской округ город Нижний Новгород, сельский поселок Новинки, улица 2-ая Дорожная, дом 6, квартира 19.

2.20. Жилому помещению 20 на втором этаже первого подъезда адрес: Российская Федерация, Нижегородская область, городской округ город Нижний Новгород, сельский поселок Новинки, улица 2-ая Дорожная, дом 6, квартира 20.

2.21. Жилому помещению 21 на втором этаже первого подъезда адрес: Российская Федерация, Нижегородская область, городской округ город Нижний Новгород, сельский поселок Новинки, улица 2-ая Дорожная, дом 6, квартира 21.

2.22. Жилому помещению 22 на втором этаже первого подъезда адрес: Российская Федерация, Нижегородская область, городской округ город Нижний Новгород, сельский поселок Новинки, улица 2-ая Дорожная, дом 6, квартира 22.

2.23. Жилому помещению 23 на втором этаже первого подъезда адрес: Российская Федерация, Нижегородская область, городской округ город Нижний Новгород, сельский поселок Новинки, улица 2-ая Дорожная, дом 6, квартира 23.

2.24. Жилому помещению 24 на втором этаже первого подъезда адрес: Российская Федерация, Нижегородская область, городской округ город Нижний Новгород, сельский поселок Новинки, улица 2-ая Дорожная, дом 6, квартира 24.

2.25. Жилому помещению 25 на третьем этаже первого подъезда адрес: Российская Федерация, Нижегородская область, городской округ город Нижний Новгород, сельский поселок Новинки, улица 2-ая Дорожная, дом 6, квартира 25.

2.26. Жилому помещению 26 на третьем этаже первого подъезда адрес: Российская Федерация, Нижегородская область, городской округ город Нижний Новгород, сельский поселок Новинки, улица 2-ая Дорожная, дом 6, квартира 26.

2.27. Жилому помещению 27 на третьем этаже первого подъезда адрес: Российская Федерация, Нижегородская область, городской округ город Нижний Новгород, сельский поселок Новинки, улица 2-ая Дорожная, дом 6, квартира 27.

2.28. Жилому помещению 28 на третьем этаже первого подъезда адрес: Российская Федерация, Нижегородская область, городской округ город Нижний Новгород, сельский поселок Новинки, улица 2-ая Дорожная, дом 6, квартира 28.

2.29. Жилому помещению 29 на третьем этаже первого подъезда адрес: Российская Федерация, Нижегородская область, городской округ город Нижний Новгород, сельский поселок Новинки, улица 2-ая Дорожная, дом 6, квартира 29.

2.30. Жилому помещению 30 на третьем этаже первого подъезда адрес: Российская Федерация, Нижегородская область, городской округ город Нижний Новгород, сельский поселок Новинки, улица 2-ая Дорожная, дом 6, квартира 30.

2.31. Жилому помещению 31 на третьем этаже первого подъезда адрес: Российская Федерация, Нижегородская область, городской округ город Нижний Новгород, сельский поселок Новинки, улица 2-ая Дорожная, дом 6, квартира 31.

2.32. Жилому помещению 32 на третьем этаже первого подъезда адрес: Российская Федерация, Нижегородская область, городской округ город Нижний Новгород, сельский поселок Новинки, улица 2-ая Дорожная, дом 6, квартира 32.

2.33. Жилому помещению 33 на третьем этаже первого подъезда адрес: Российская Федерация, Нижегородская область, городской округ город Нижний Новгород, сельский поселок Новинки, улица 2-ая Дорожная, дом 6, квартира 33.

2.34. Жилому помещению 34 на третьем этаже первого подъезда адрес: Российская Федерация, Нижегородская область, городской округ город Нижний Новгород, сельский поселок Новинки, улица 2-ая Дорожная, дом 6, квартира 34.

2.35. Жилому помещению 35 на третьем этаже первого подъезда адрес: Российская Федерация, Нижегородская область, городской округ город Нижний Новгород, сельский поселок Новинки, улица 2-ая Дорожная, дом 6, квартира 35.

2.36. Жилому помещению 36 на третьем этаже первого подъезда адрес: Российская Федерация, Нижегородская область, городской округ город Нижний Новгород, сельский поселок Новинки, улица 2-ая Дорожная, дом 6, квартира 36.

2.37. Жилому помещению 37 на четвертом этаже первого подъезда адрес: Российская Федерация, Нижегородская область, городской округ город Нижний Новгород, сельский поселок Новинки, улица 2-ая Дорожная, дом 6, квартира 37.

2.38. Жилому помещению 38 на четвертом этаже первого подъезда адрес: Российская Федерация, Нижегородская область, городской округ город Нижний Новгород, сельский поселок Новинки, улица 2-ая Дорожная, дом 6, квартира 38.

2.89. Жилому помещению 89 на восьмом этаже первого подъезда адрес: Российская Федерация, Нижегородская область, городской округ город Нижний Новгород, сельский поселок Новинки, улица 2-ая Дорожная, дом 6, квартира 89.

2.90. Жилому помещению 90 на восьмом этаже первого подъезда адрес: Российская Федерация, Нижегородская область, городской округ город Нижний Новгород, сельский поселок Новинки, улица 2-ая Дорожная, дом 6, квартира 90.

2.91. Жилому помещению 91 на восьмом этаже первого подъезда адрес: Российская Федерация, Нижегородская область, городской округ город Нижний Новгород, сельский поселок Новинки, улица 2-ая Дорожная, дом 6, квартира 91.

2.92. Жилому помещению 92 на восьмом этаже первого подъезда адрес: Российская Федерация, Нижегородская область, городской округ город Нижний Новгород, сельский поселок Новинки, улица 2-ая Дорожная, дом 6, квартира 92.

2.93. Жилому помещению 93 на восьмом этаже первого подъезда адрес: Российская Федерация, Нижегородская область, городской округ город Нижний Новгород, сельский поселок Новинки, улица 2-ая Дорожная, дом 6, квартира 93.

2.94. Жилому помещению 94 на восьмом этаже первого подъезда адрес: Российская Федерация, Нижегородская область, городской округ город Нижний Новгород, сельский поселок Новинки, улица 2-ая Дорожная, дом 6, квартира 94.

2.95. Жилому помещению 95 на восьмом этаже первого подъезда адрес: Российская Федерация, Нижегородская область, городской округ город Нижний Новгород, сельский поселок Новинки, улица 2-ая Дорожная, дом 6, квартира 95.

2.96. Жилому помещению 96 на восьмом этаже первого подъезда адрес: Российская Федерация, Нижегородская область, городской округ город Нижний Новгород, сельский поселок Новинки, улица 2-ая Дорожная, дом 6, квартира 96.

2.97. Нежилому помещению К17 в подвальном этаже адрес: Российская Федерация, Нижегородская область, городской округ город Нижний Новгород, сельский поселок Новинки, улица 2-ая Дорожная, дом 6, помещение П1.

2.98. Нежилому помещению К35 в подвальном этаже адрес: Российская Федерация, Нижегородская область, городской округ город Нижний Новгород, сельский поселок Новинки, улица 2-ая Дорожная, дом 6, помещение П2.

2.109. Нежилому помещению К47 в подвальном этаже адрес: Российская Федерация, Нижегородская область, городской округ город Нижний Новгород, сельский поселок Новинки, улица 2-ая Дорожная, дом 6, помещение П13.

2.110. Нежилому помещению К48 в подвальном этаже адрес: Российская Федерация, Нижегородская область, городской округ город Нижний Новгород, сельский поселок Новинки, улица 2-ая Дорожная, дом 6, помещение П14.

2.111. Нежилому помещению К49 в подвальном этаже адрес: Российская Федерация, Нижегородская область, городской округ город Нижний Новгород, сельский поселок Новинки, улица 2-ая Дорожная, дом 6, помещение П15.

2.112. Нежилому помещению К50 в подвальном этаже адрес: Российская Федерация, Нижегородская область, городской округ город Нижний Новгород, сельский поселок Новинки, улица 2-ая Дорожная, дом 6, помещение П16.

2.113. Нежилому помещению К51 в подвальном этаже адрес: Российская Федерация, Нижегородская область, городской округ город Нижний Новгород, сельский поселок Новинки, улица 2-ая Дорожная, дом 6, помещение П17.

2.114. Нежилому помещению К52 в подвальном этаже адрес: Российская Федерация, Нижегородская область, городской округ город Нижний Новгород, сельский поселок Новинки, улица 2-ая Дорожная, дом 6, помещение П18.

2.115. Нежилому помещению К56 в подвальном этаже адрес: Российская Федерация, Нижегородская область, городской округ город Нижний Новгород, сельский поселок Новинки, улица 2-ая Дорожная, дом 6, помещение П19.

2.116. Нежилому помещению К65 в подвальном этаже адрес: Российская Федерация, Нижегородская область, городской округ город Нижний Новгород, сельский поселок Новинки, улица 2-ая Дорожная, дом 6, помещение П20.

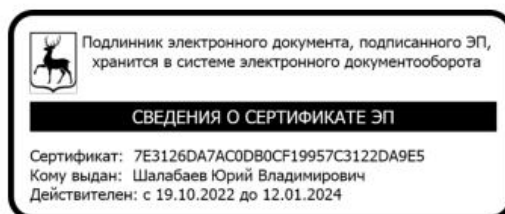
2.117. Нежилому помещению К80 в подвальном этаже адрес: Российская Федерация, Нижегородская область, городской округ город Нижний Новгород, сельский поселок Новинки, улица 2-ая Дорожная, дом 6, помещение П21.

3. Департаменту градостроительного развития и архитектуры администрации города Нижнего Новгорода (Коновницына А.Н.) в течение 3 рабочих дней с даты

издания настоящего постановления внести в государственный адресный реестр соответствующие сведения.

4. Контроль за исполнением настоящего постановления возложить на первого заместителя главы администрации города Нижнего Новгорода Сивохина Д.Г.

Глава города



Ю.В.Шалабаев

Подпись и печать кадастрового инженера (при подготовке технического плана в форме бумажного документа): _____